巻末資料２

沿岸の津波水位

北海道太平洋沿岸東部・中部
（日高支庁・十勝支庁・釧路支庁・根室支庁）

目　　次

１．沿岸の津波水位（太平洋沿岸東部・中部）全体図（日高支庁～根室支庁）.....1
２．沿岸の津波水位　支庁別図.....2
2.1　日高支庁.....2
2.2　十勝支庁.....3
2.3　釧路支庁.....4
2.4　根室支庁.....5
３．沿岸の津波水位　市町村別図.....6
3.1　日高町(門別).....6
3.2　新冠町.....7
3.3　静内町.....8
3.4　三石町.....9
3.5　浦河町.....10
3.6　様似町.....11
3.7　えりも町.....12
3.8　広尾町.....13
3.9　大樹町.....14
3.10　豊頃町.....15
3.11　浦幌町.....16
3.12　釧路市(音別).....17
3.13　白糠町.....18
3.14　釧路市.....19
3.15　釧路町.....20
3.16　厚岸町.....21
3.17　浜中町.....22
3.18　根室市.....23
3.19　別海町.....24
3.20　標津町.....25
3.21　羅臼町.....26

１．沿岸の津波水位（太平洋沿岸東部・中部）全体図（日高支庁～根室支庁）

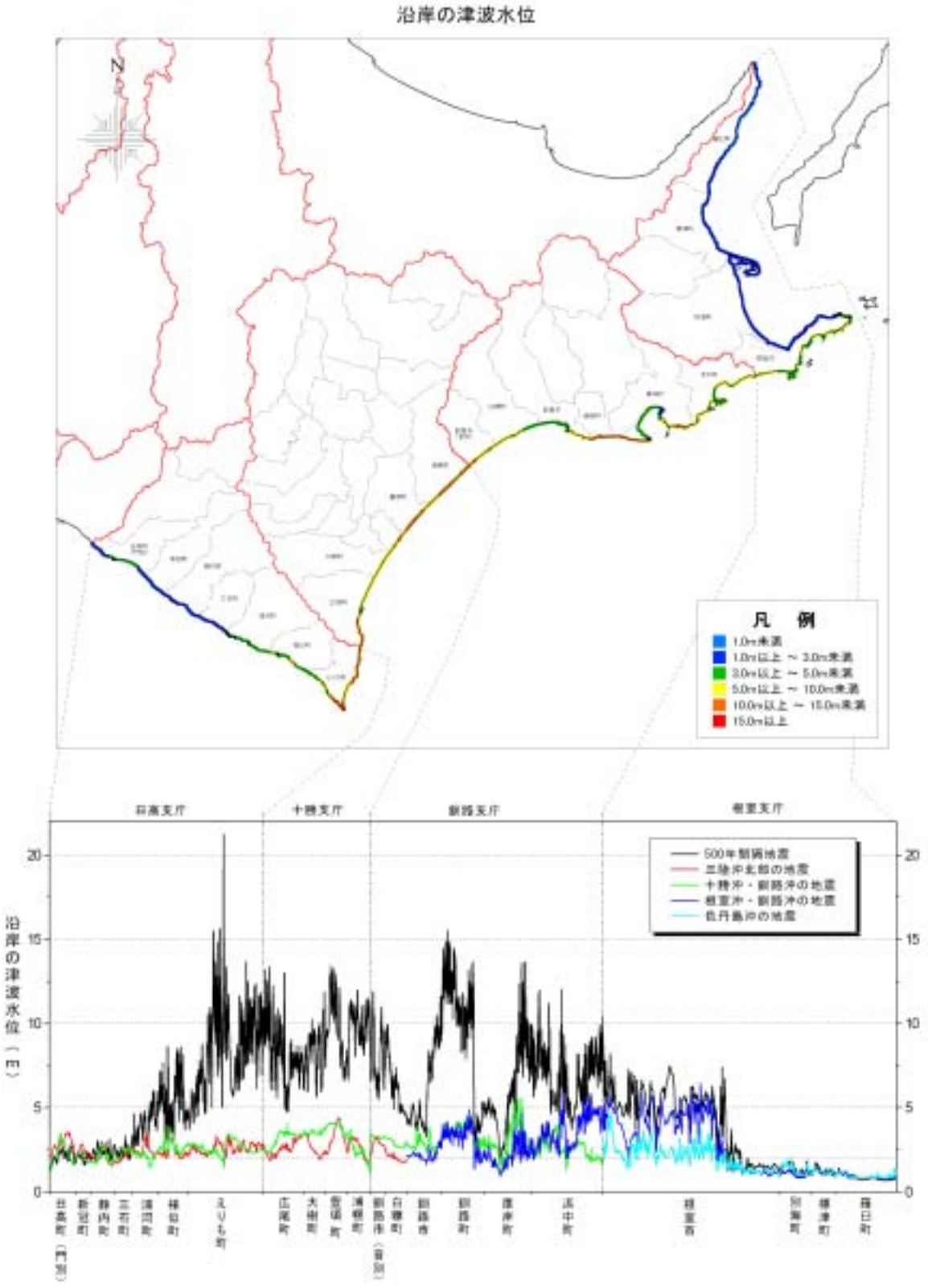

２．沿岸の津波水位　支庁別図

2.1　日高支庁

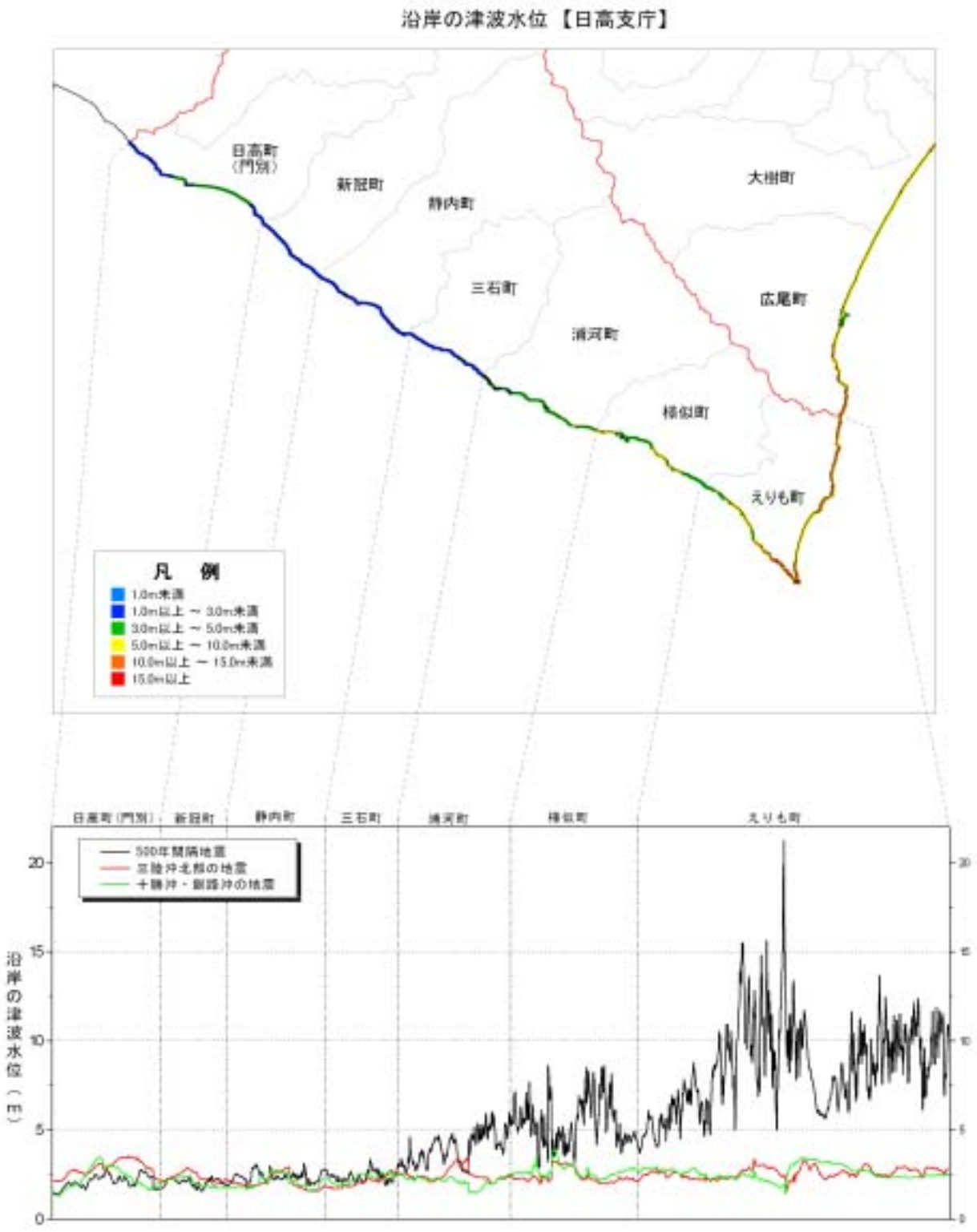

2.2　十勝支庁

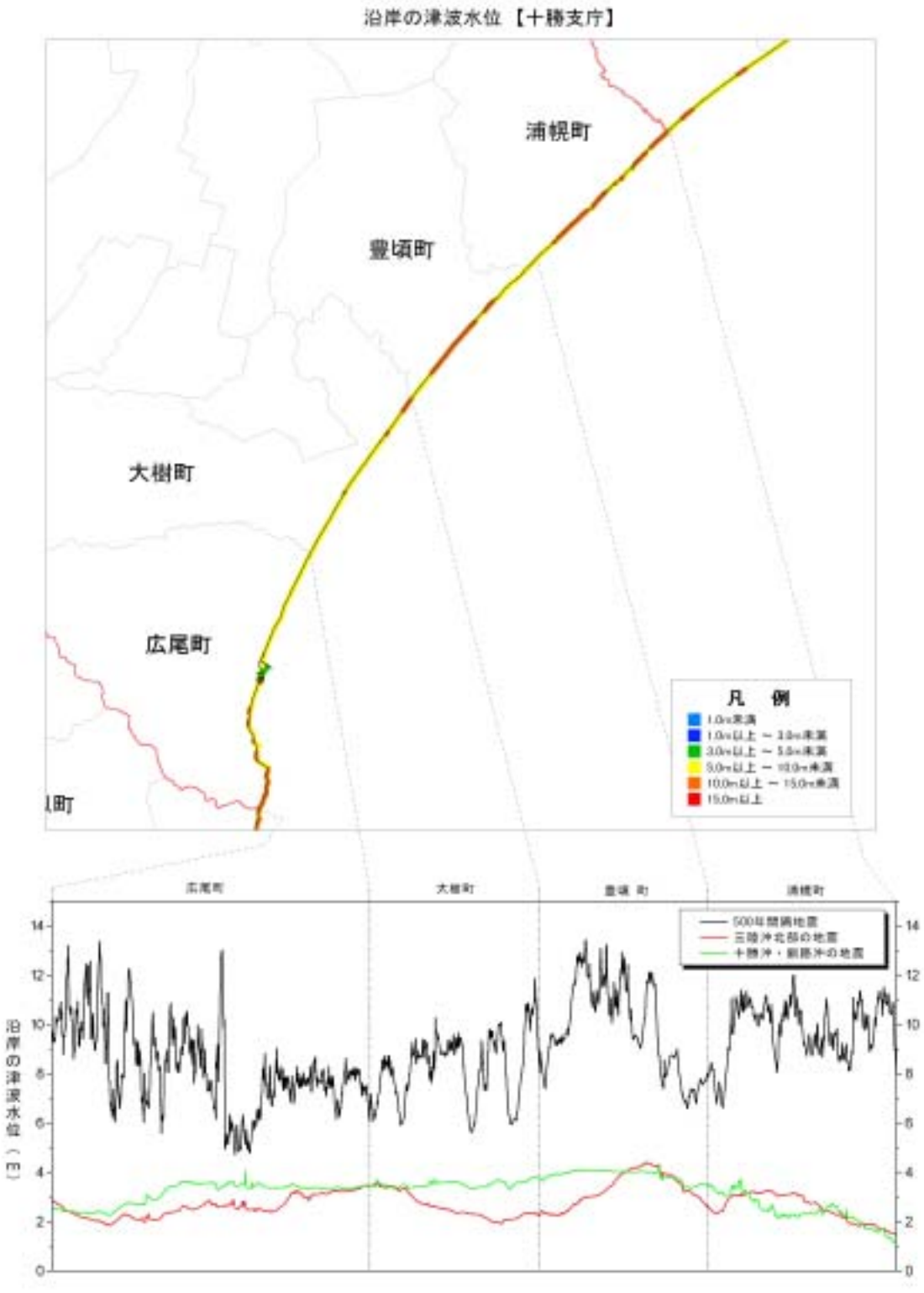
沿岸の津波水位【十勝支庁】
浦幌町
豊頃町
大樹町
広尾町
凡　例
1.0m未満
1.0m以上 ～ 3.0m未満
3.0m以上 ～ 5.0m未満
5.0m以上 ～ 10.0m未満
10.0m以上 ～ 15.0m未満
15.0m以上
広尾町
大樹町
豊頃 町
浦幌町
500年間隔地震
三陸沖北部の地震
十勝沖・根室沖の地震
沿岸の津波水位（m）
0
2
4
6
8
10
12
14

2.3　釧路支庁

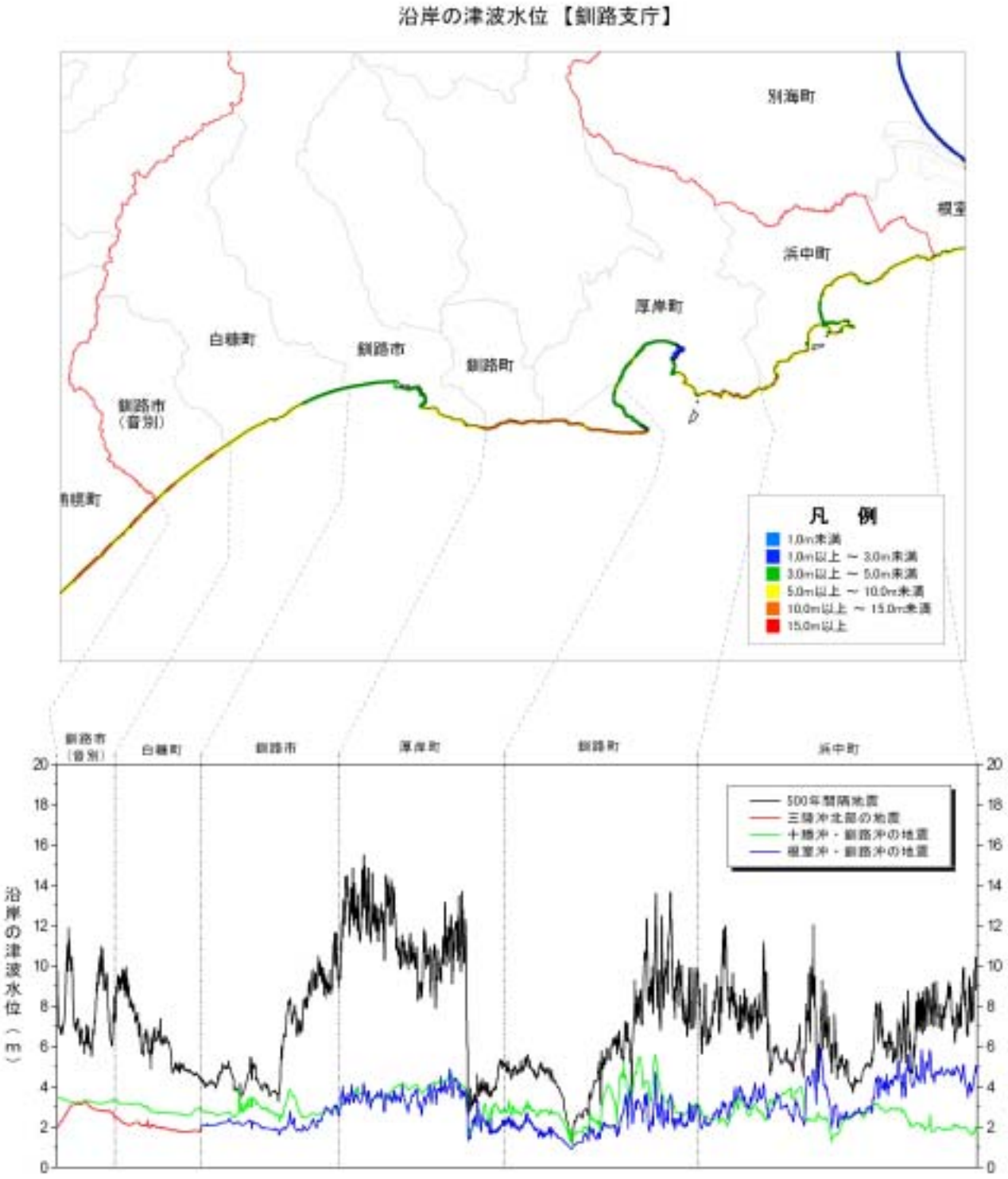
沿岸の津波水位【釧路支庁】
別海町
根室
浜中町
厚岸町
白糠町
釧路市
釧路町
釧路市
（音別）
凡　例
1.0m未満
1.0m以上 ～ 3.0m未満
3.0m以上 ～ 5.0m未満
5.0m以上 ～ 10.0m未満
10.0m以上 ～ 15.0m未満
15.0m以上
釧路市
（音別）
白糠町
釧路市
厚岸町
釧路町
浜中町
500年間隔地震
三陸沖北部の地震
十勝沖・釧路沖の地震
根室沖・釧路沖の地震
沿岸の津波水位（m）
0
2
4
6
8
10
12
14
16
18
20

2.4　根室支庁

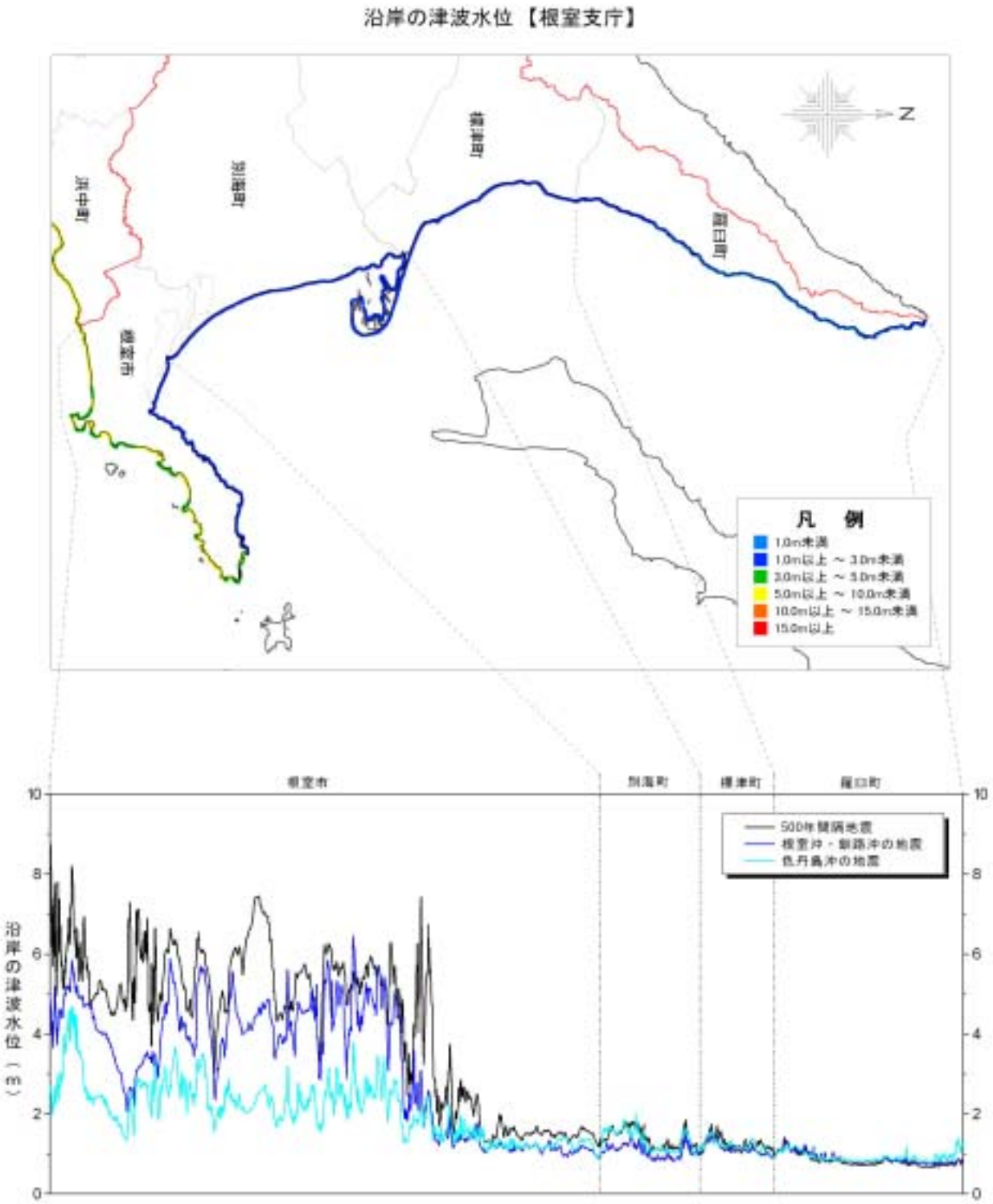
沿岸の津波水位【根室支庁】
N
凡　例
1.0m未満
1.0m以上 ～ 3.0m未満
3.0m以上 ～ 5.0m未満
5.0m以上 ～ 10.0m未満
10.0m以上 ～ 15.0m未満
15.0m以上
根室市
別海町
標津町
羅臼町
500年間隔地震
根室沖・釧路沖の地震
色丹島沖の地震
沿岸の津波水位（m）
0
2
4
6
8
10

３．沿岸の津波水位　市町村別図

3.1　日高町(門別)

沿岸の津波水位　日高町(門別)



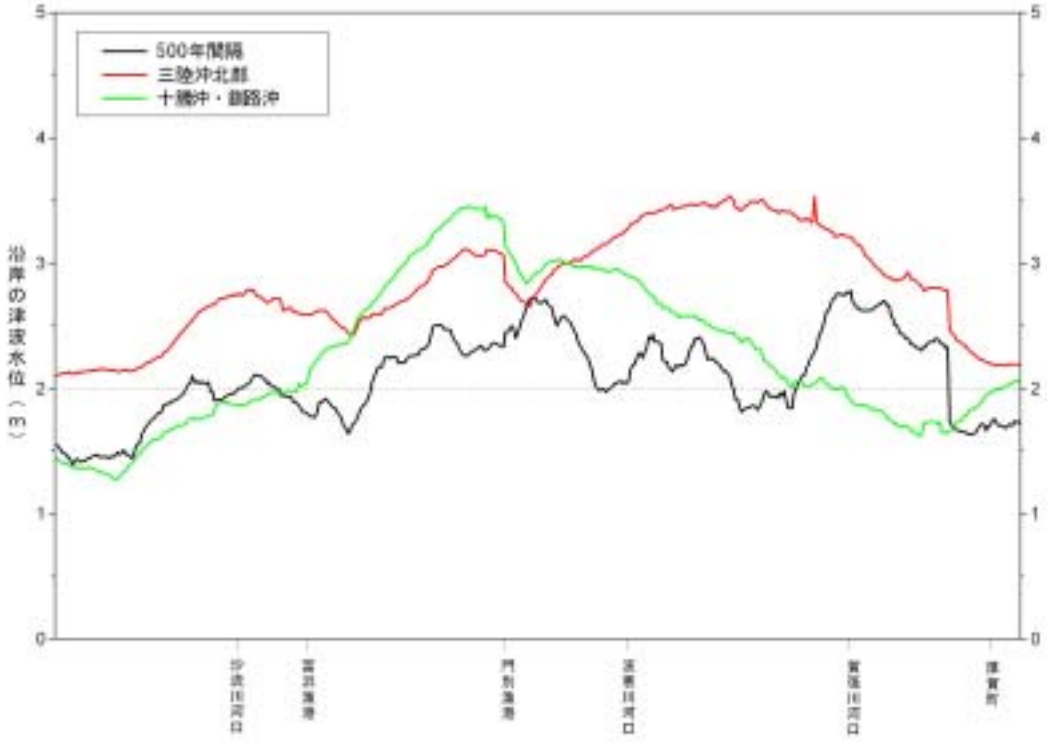

3.2　新冠町

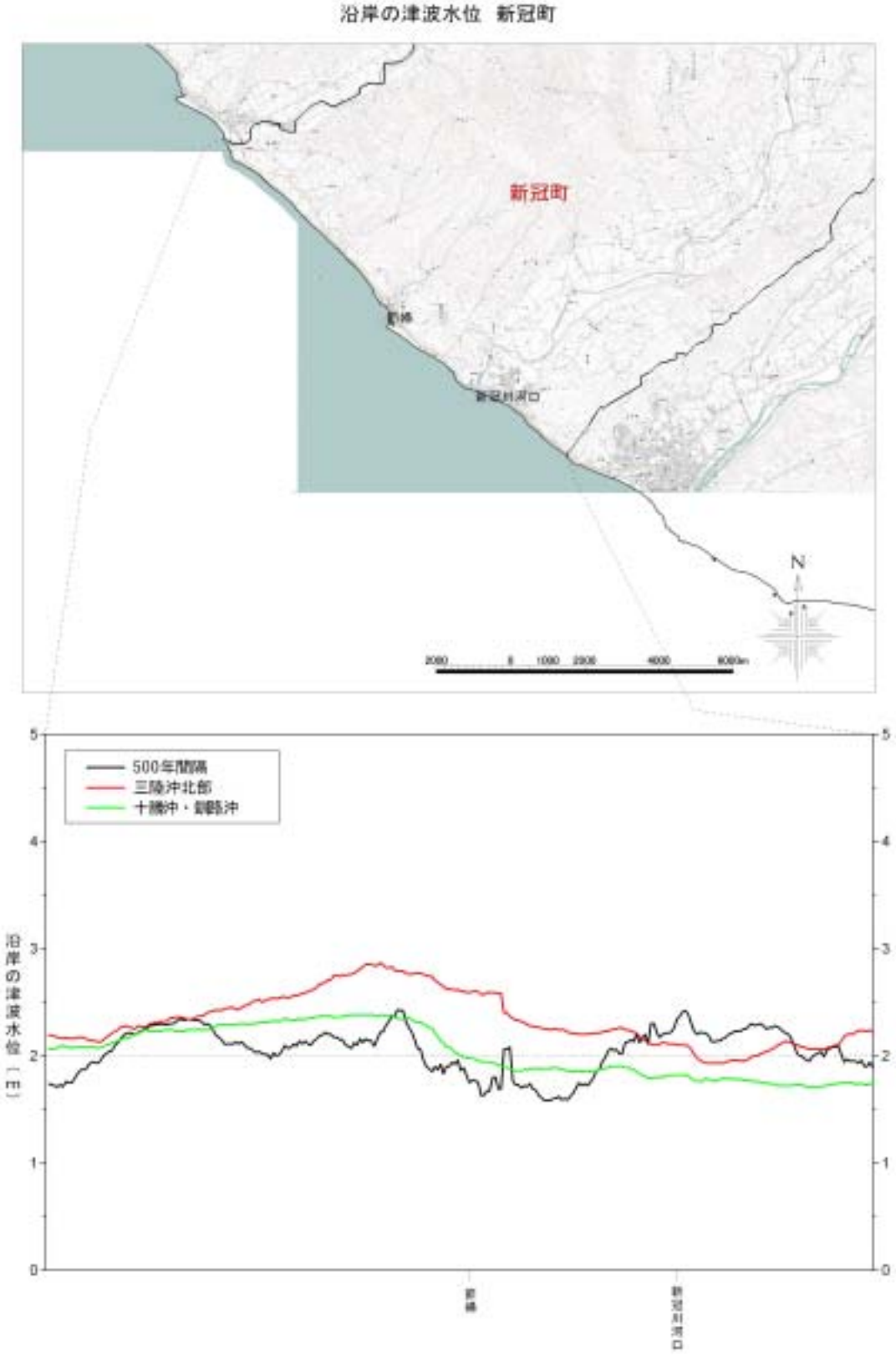

3.3　静内町

沿岸の津波水位　静内町

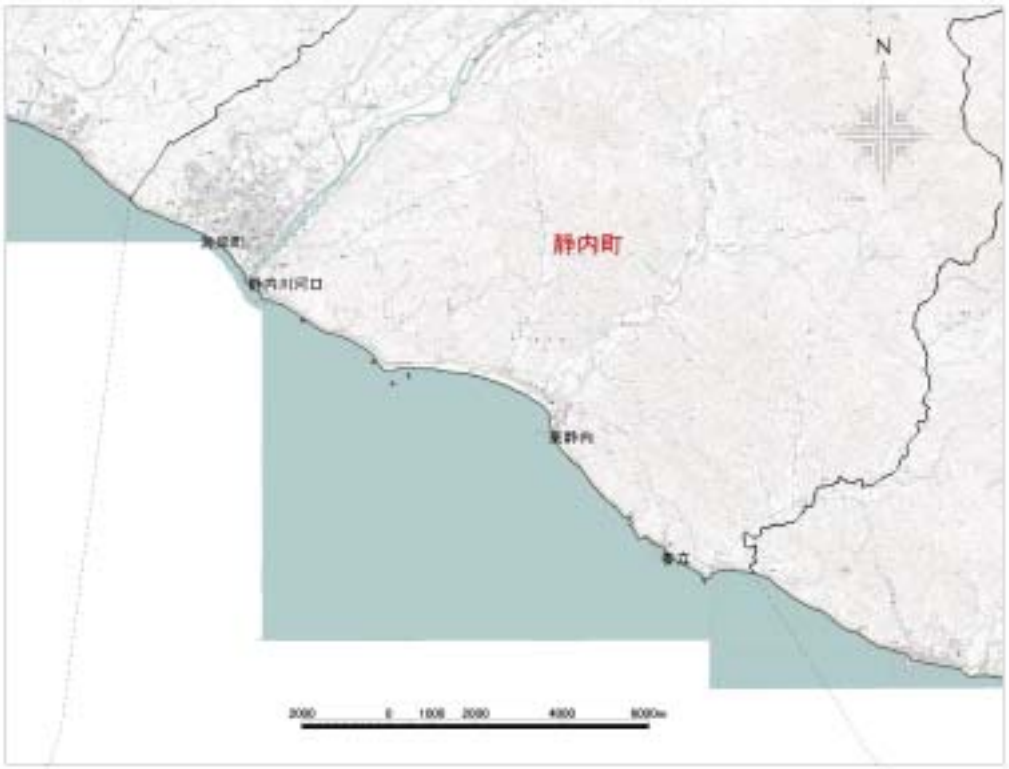

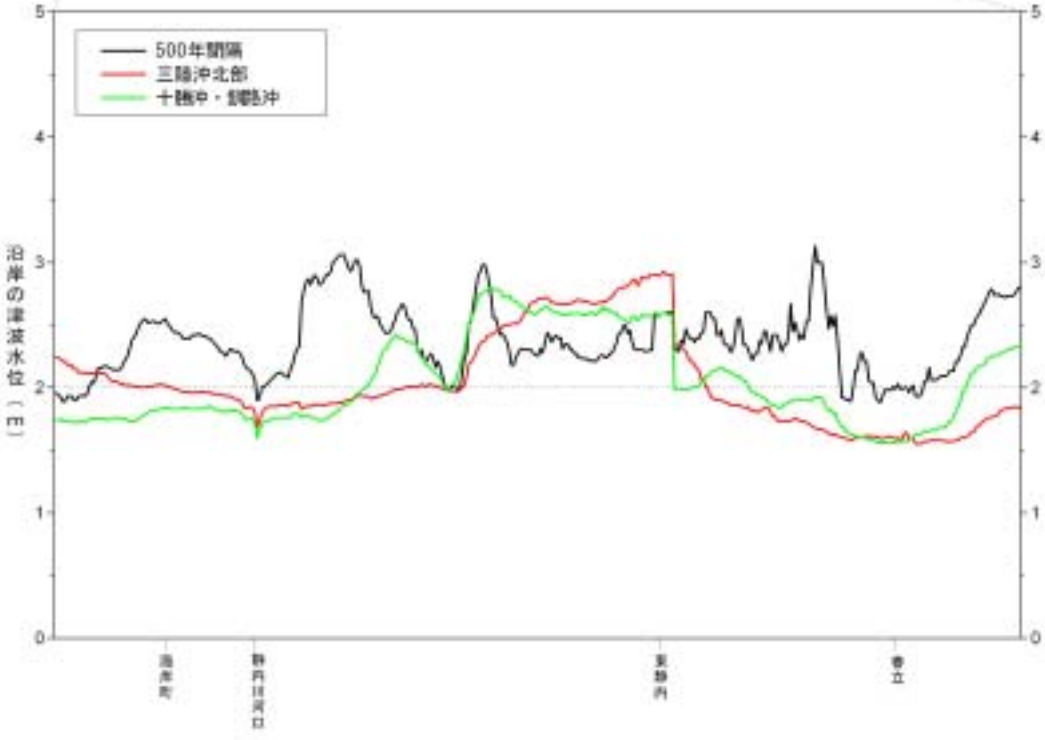

3.4　三石町

沿岸の津波水位　三石町



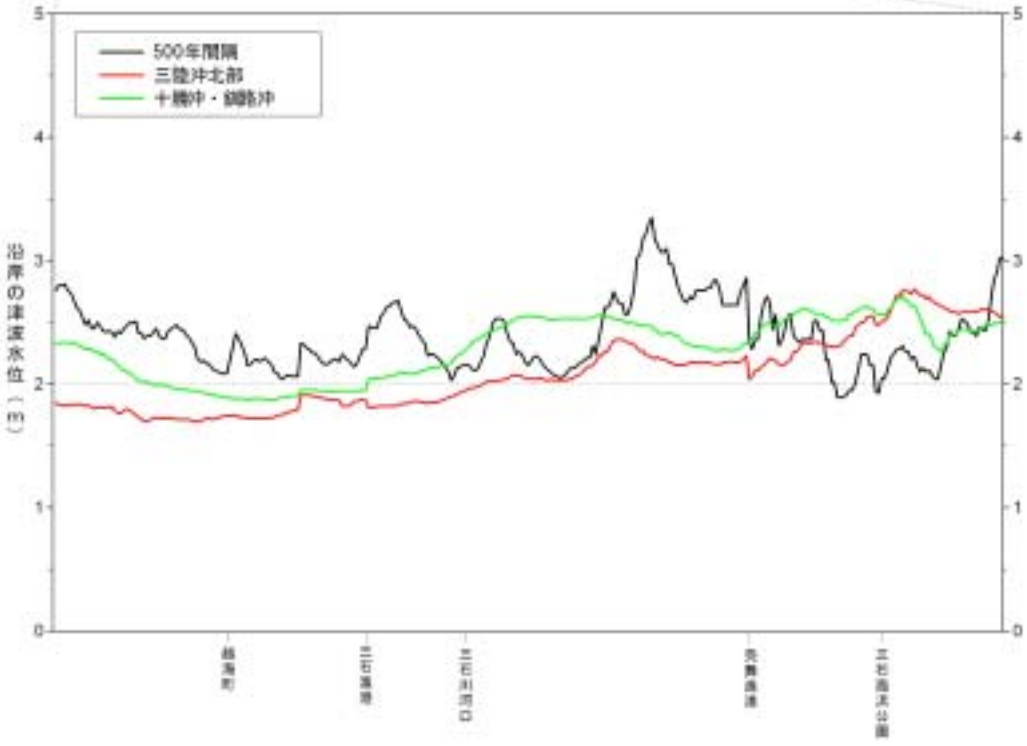

3.5　浦河町



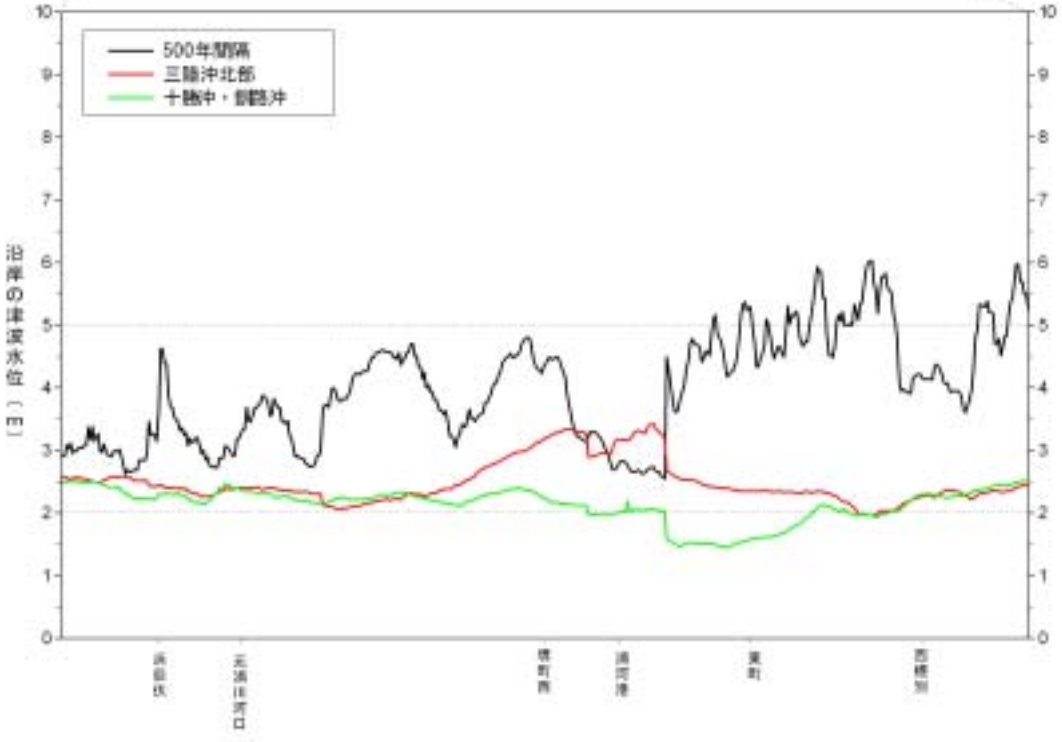

3.6　様似町

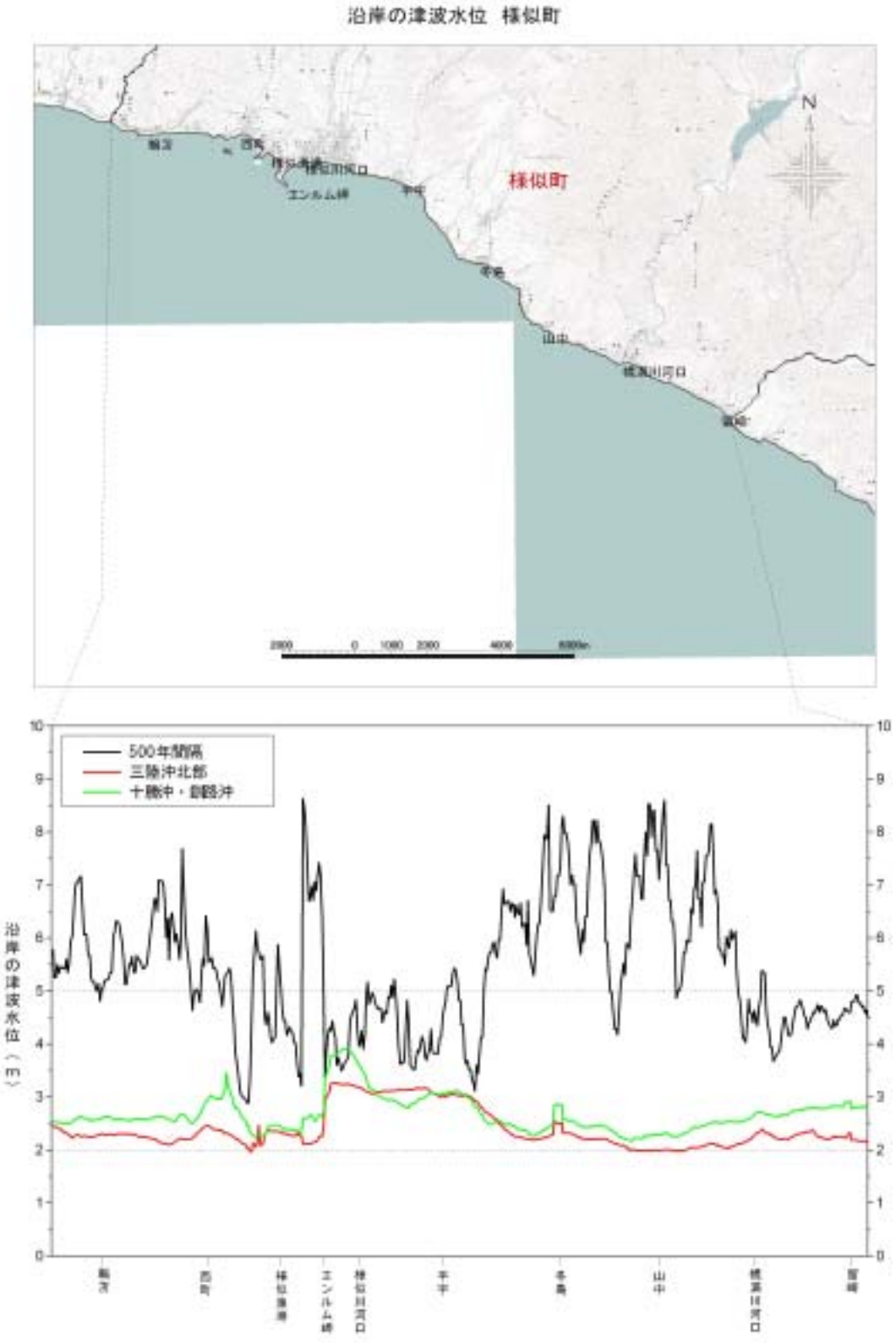

3.7　えりも町

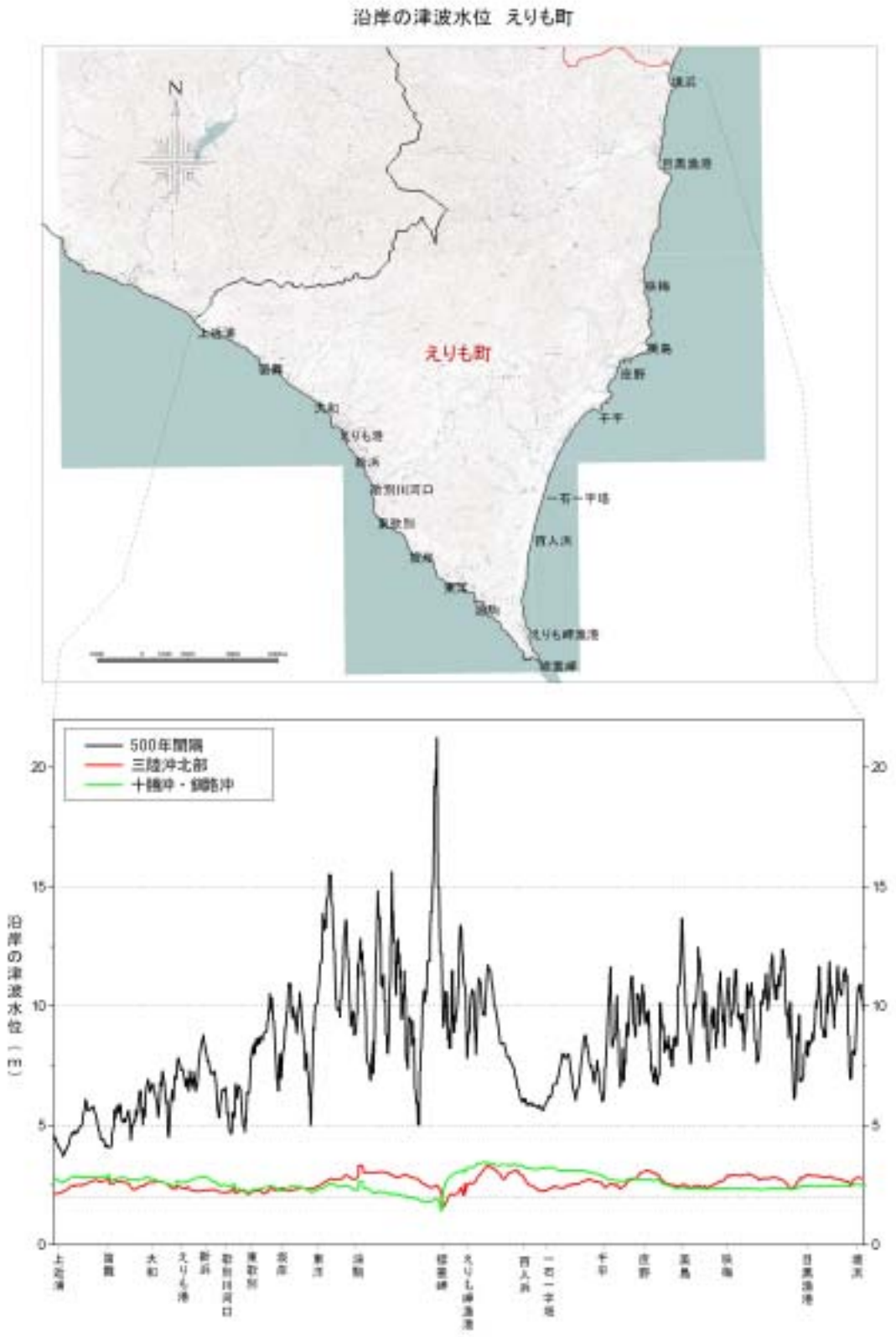

3.8　広尾町

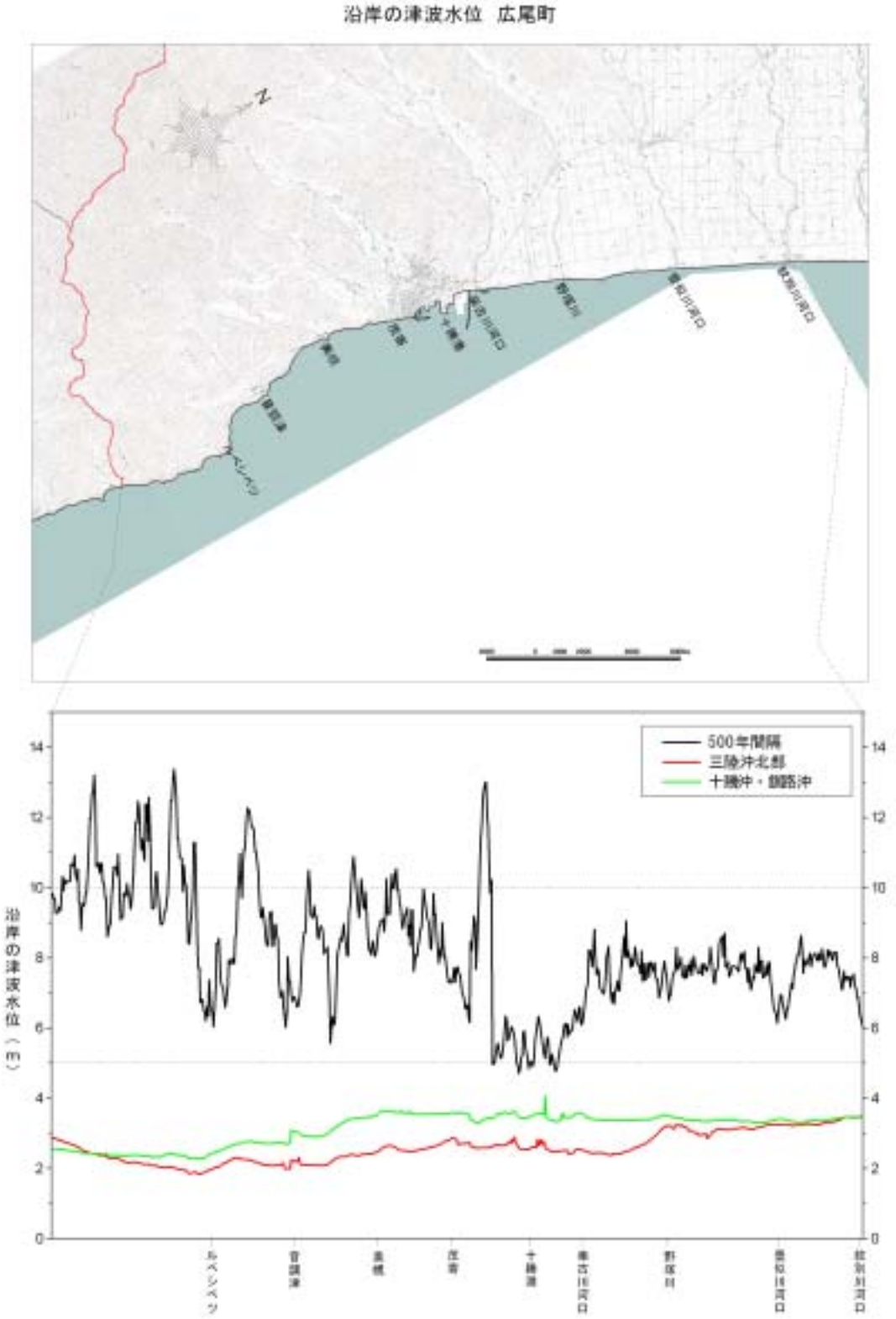

3.9　大樹町

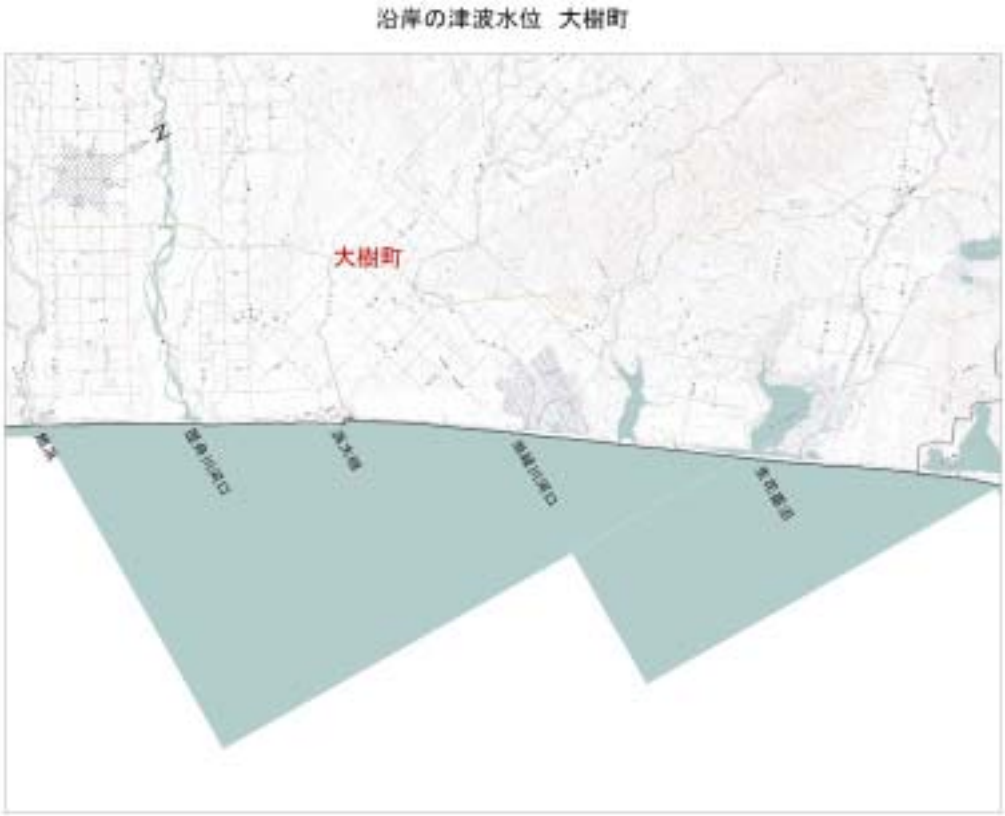

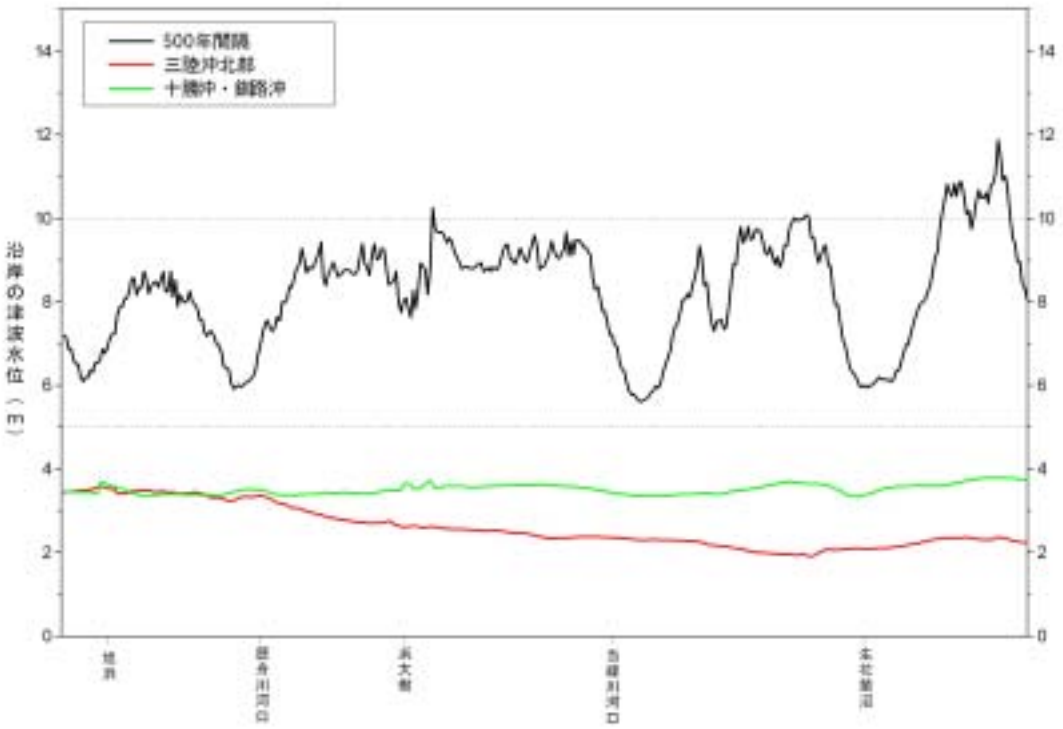

3.10　豊頃町

沿岸の津波水位　豊頃町



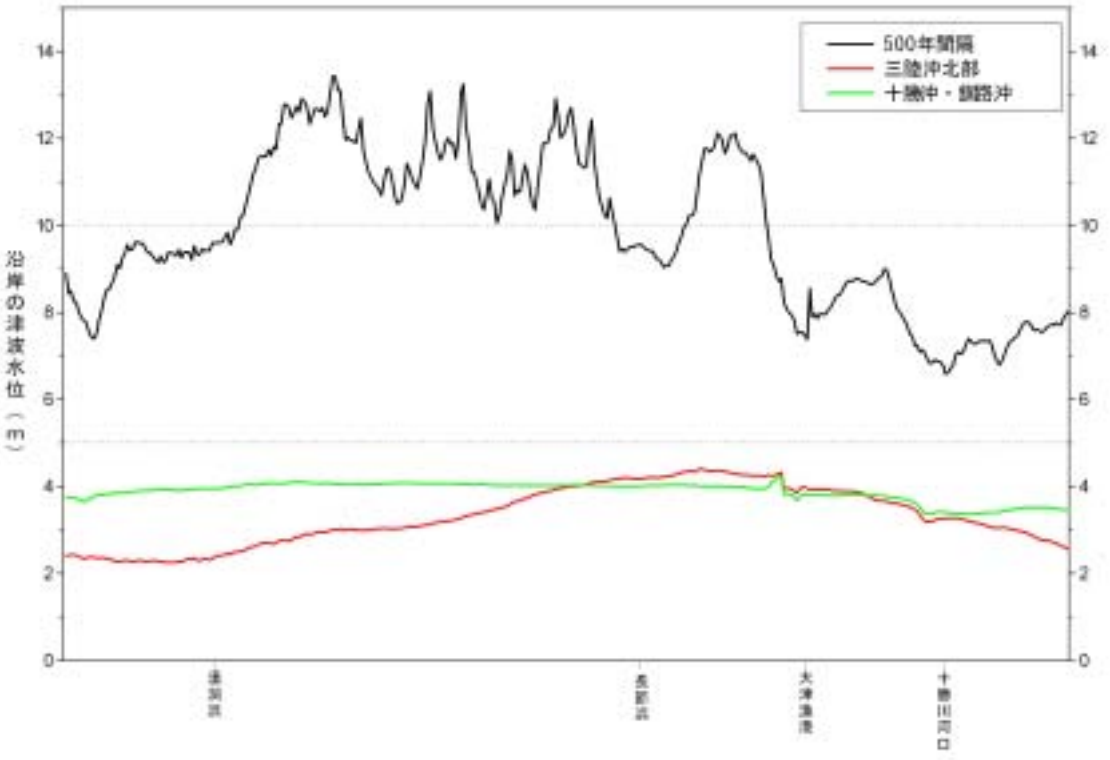

3.11　浦幌町

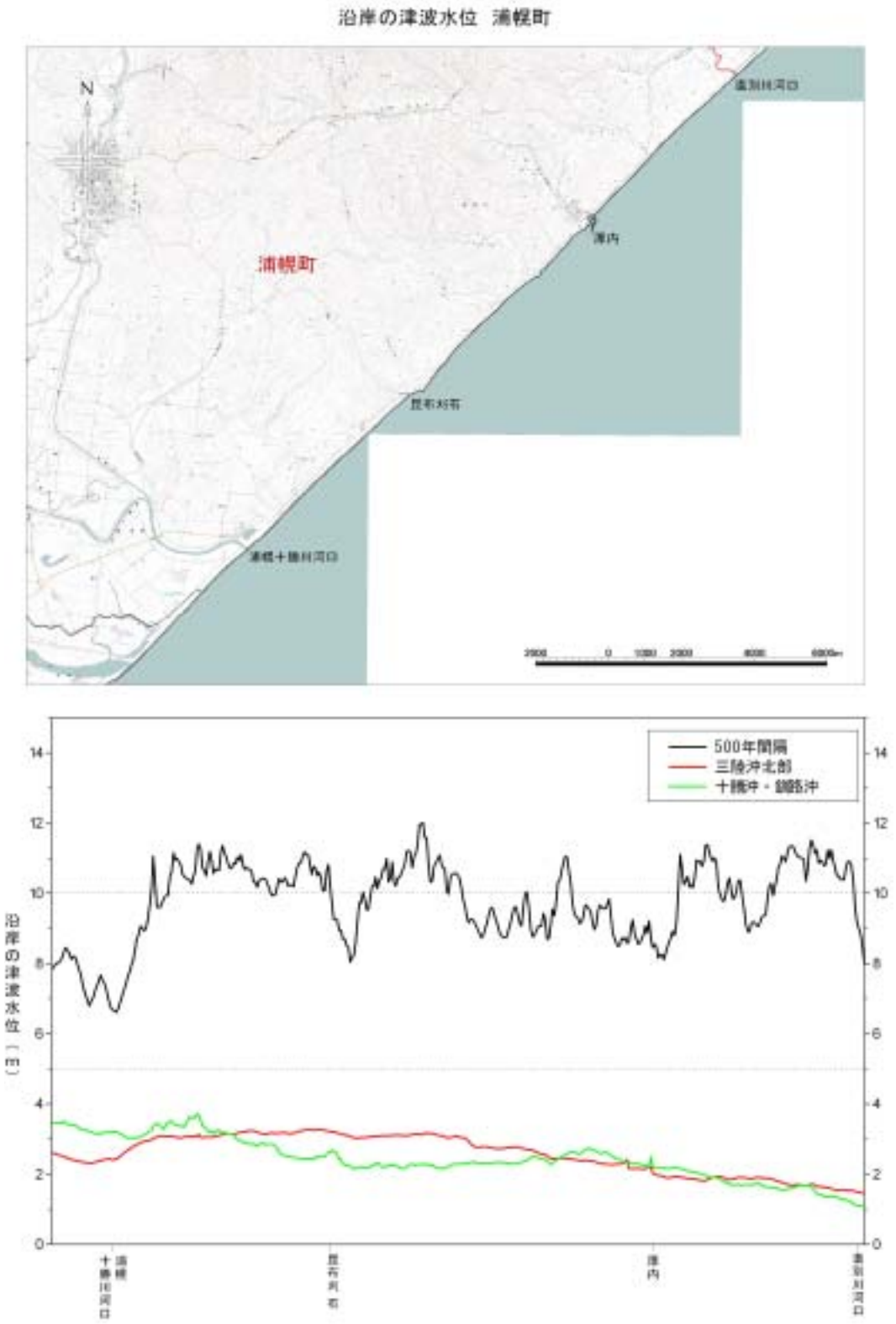
沿岸の津波水位　浦幌町
N
浦幌町
庶内
昆布刈石
500年間隔
三陸沖北部
十勝沖・釧路沖
沿岸の津波水位（m）
0
2
4
6
8
10
12
14

3.12　釧路市(音別)

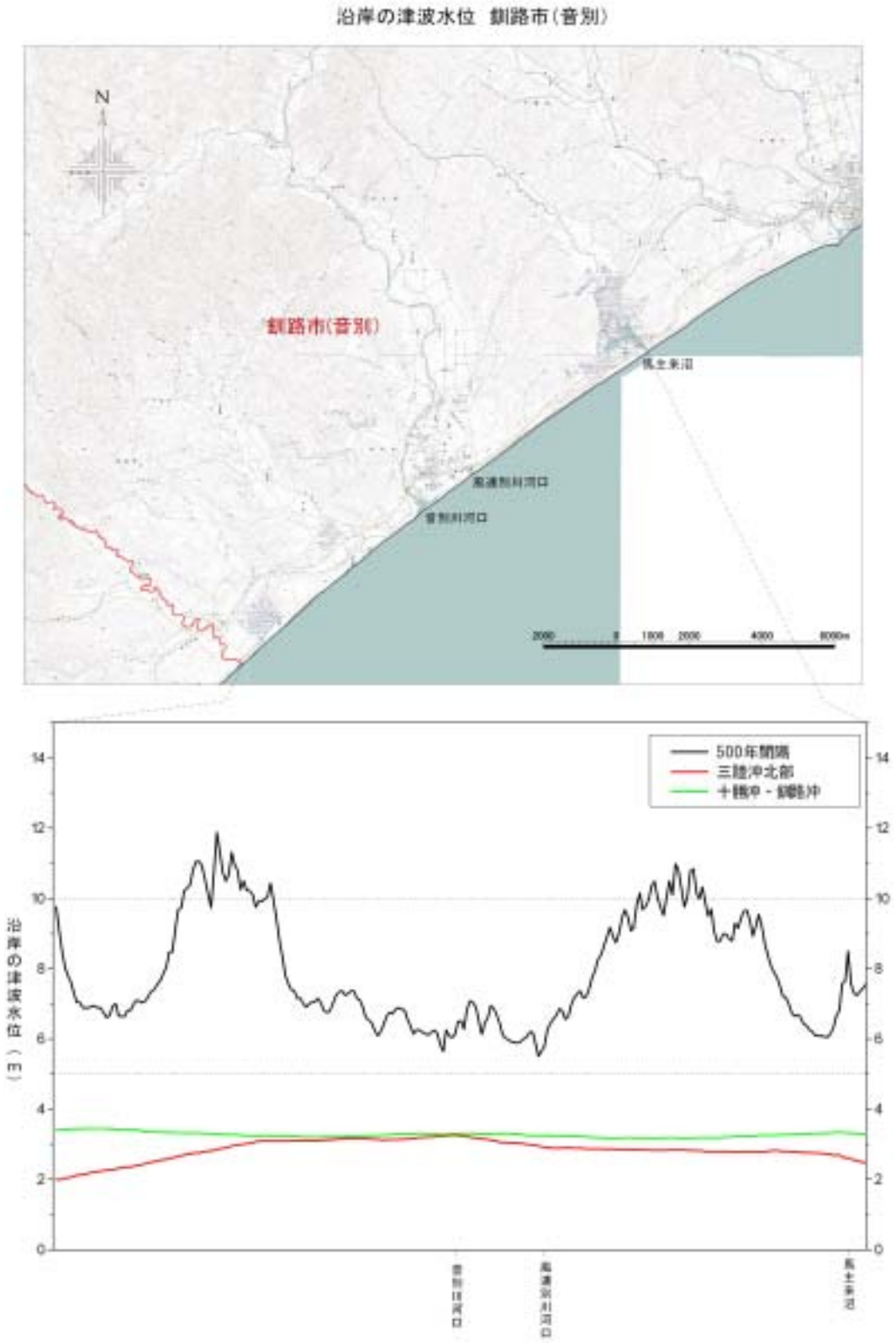

3.13　白糠町

沿岸の津波水位　白糠町

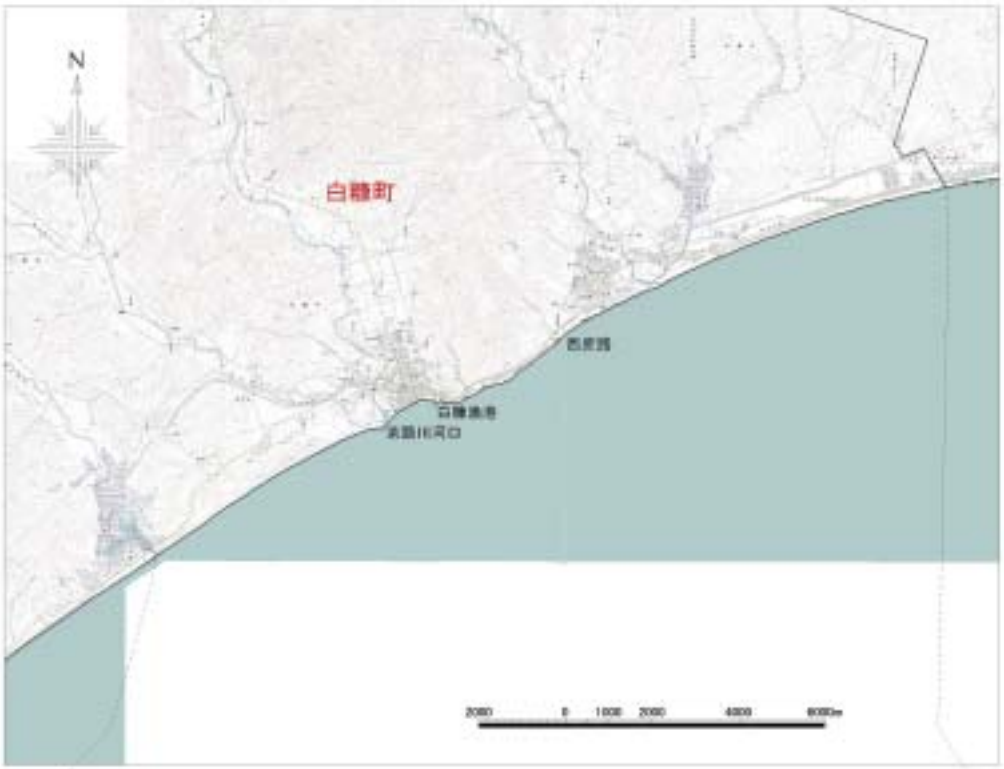

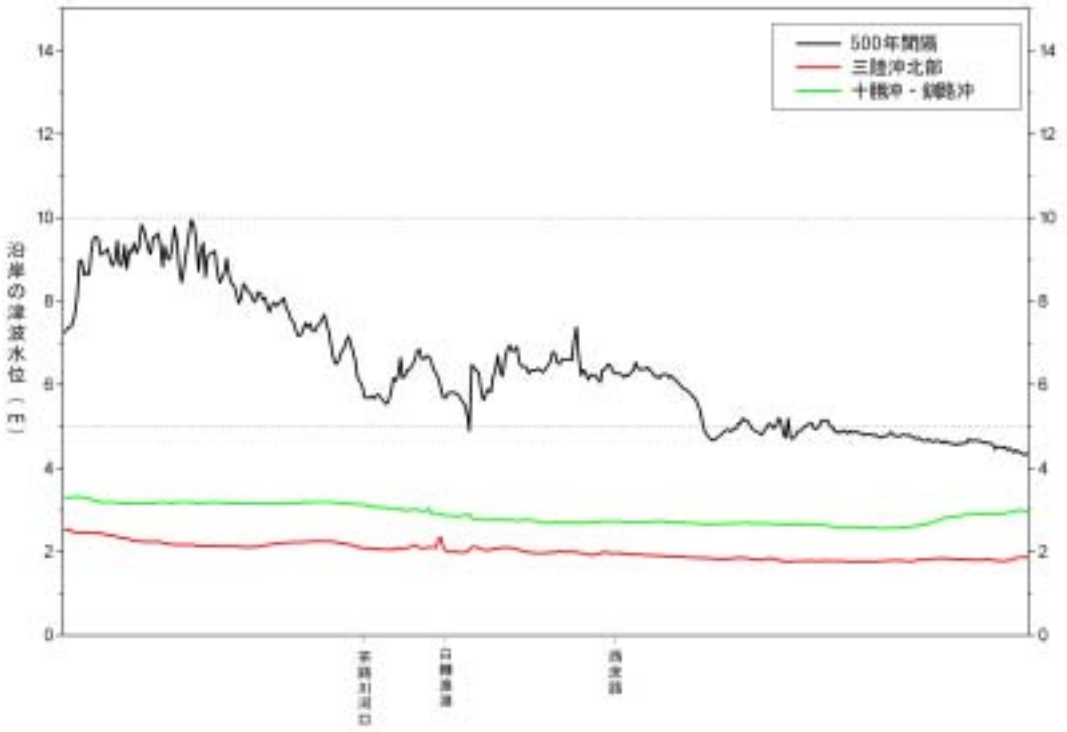

3.14　釧路市

沿岸の津波水位　釧路市

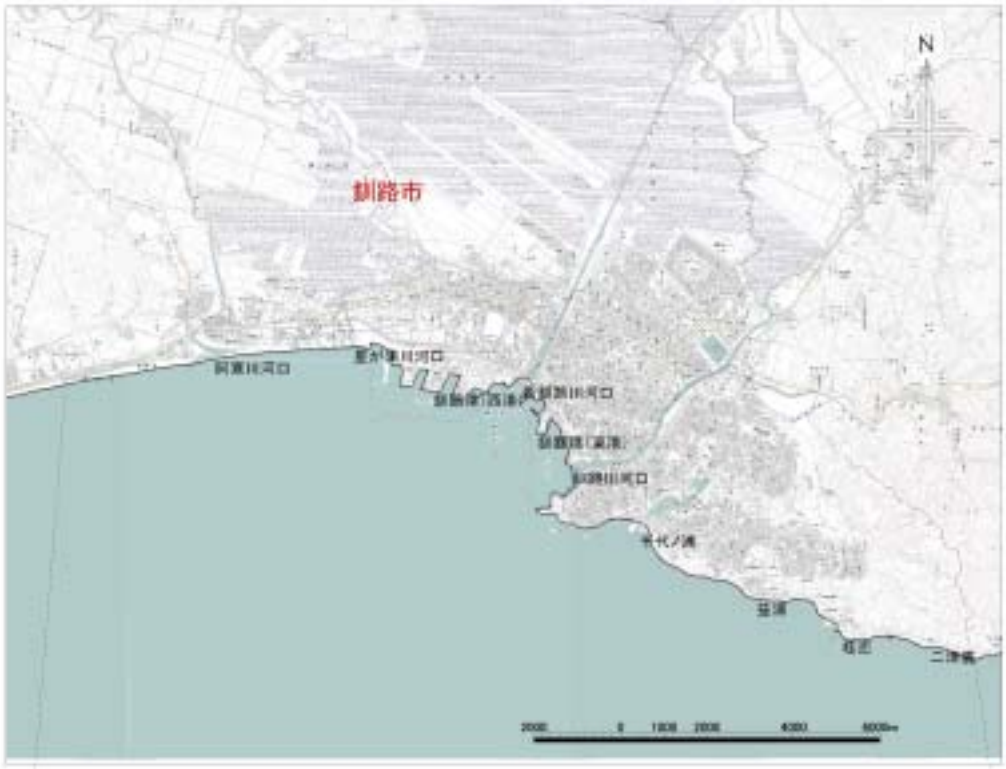

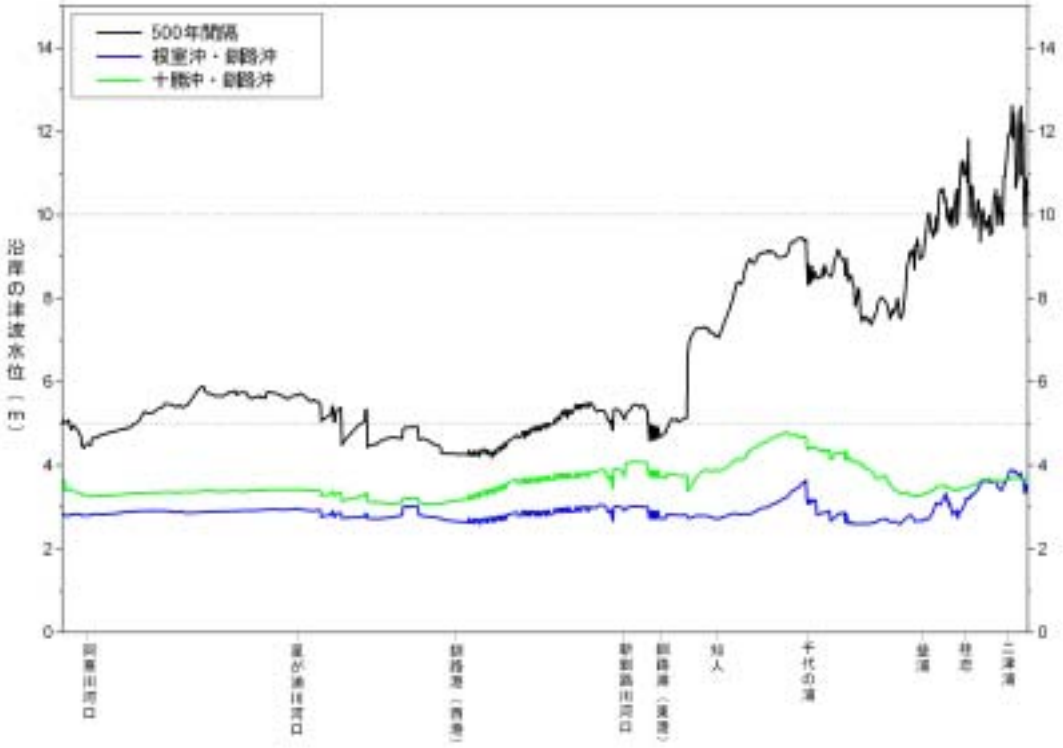

3.15　釧路町

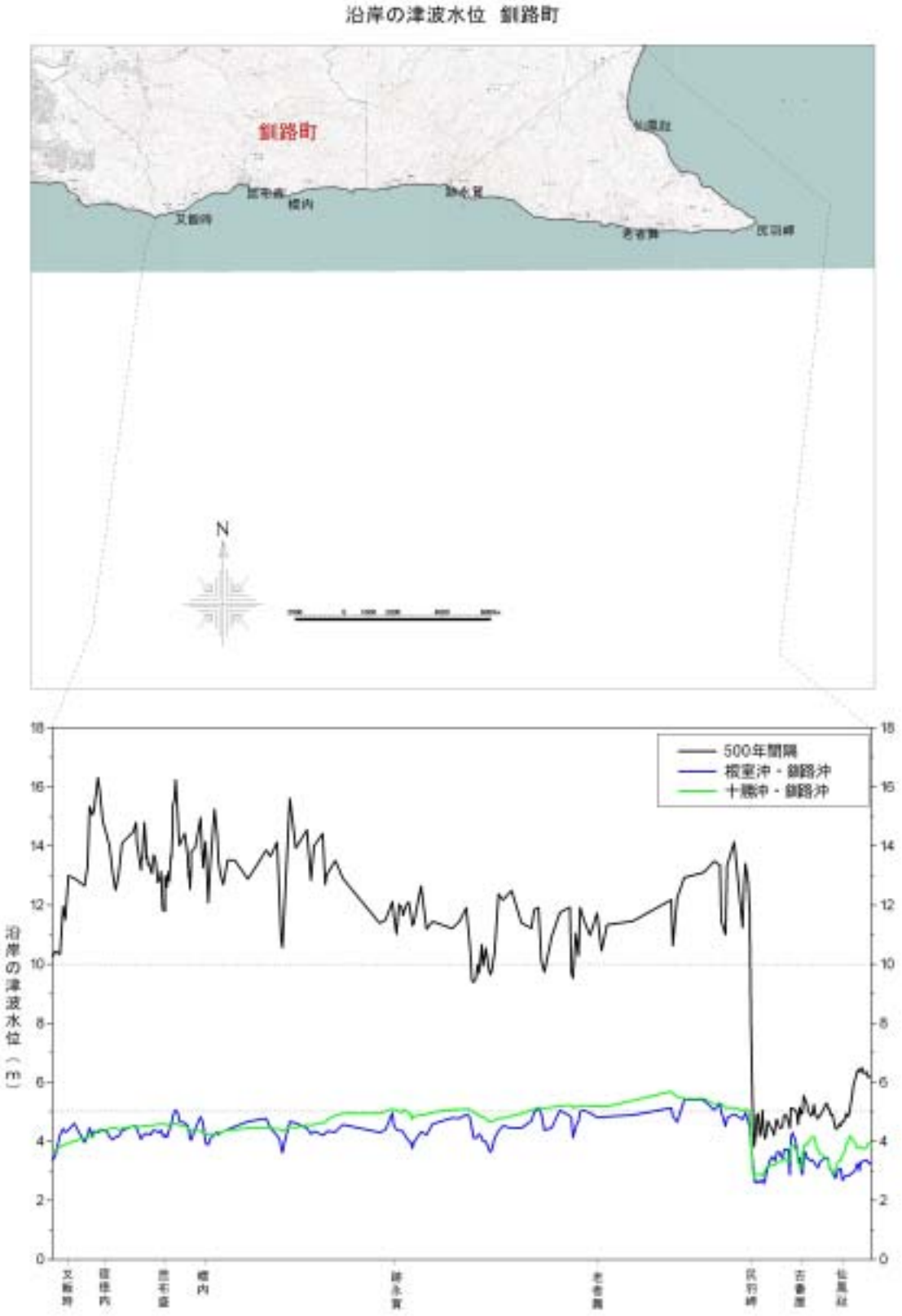

3.16　厚岸町

沿岸の津波水位　厚岸町

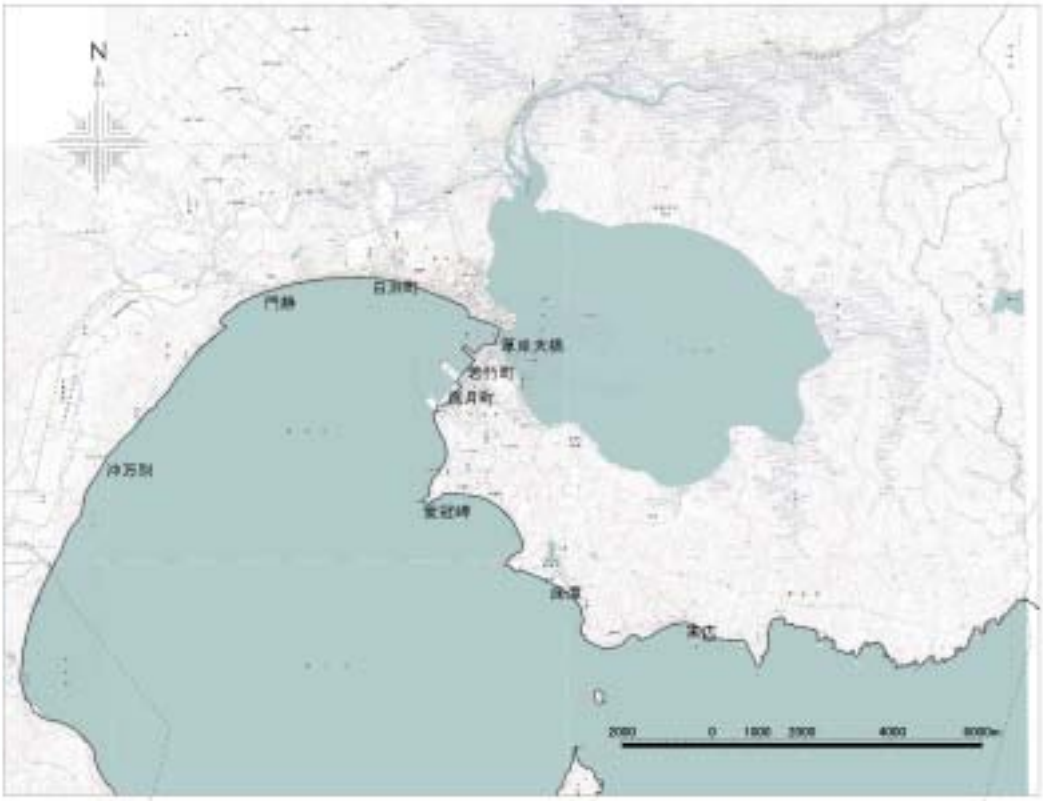

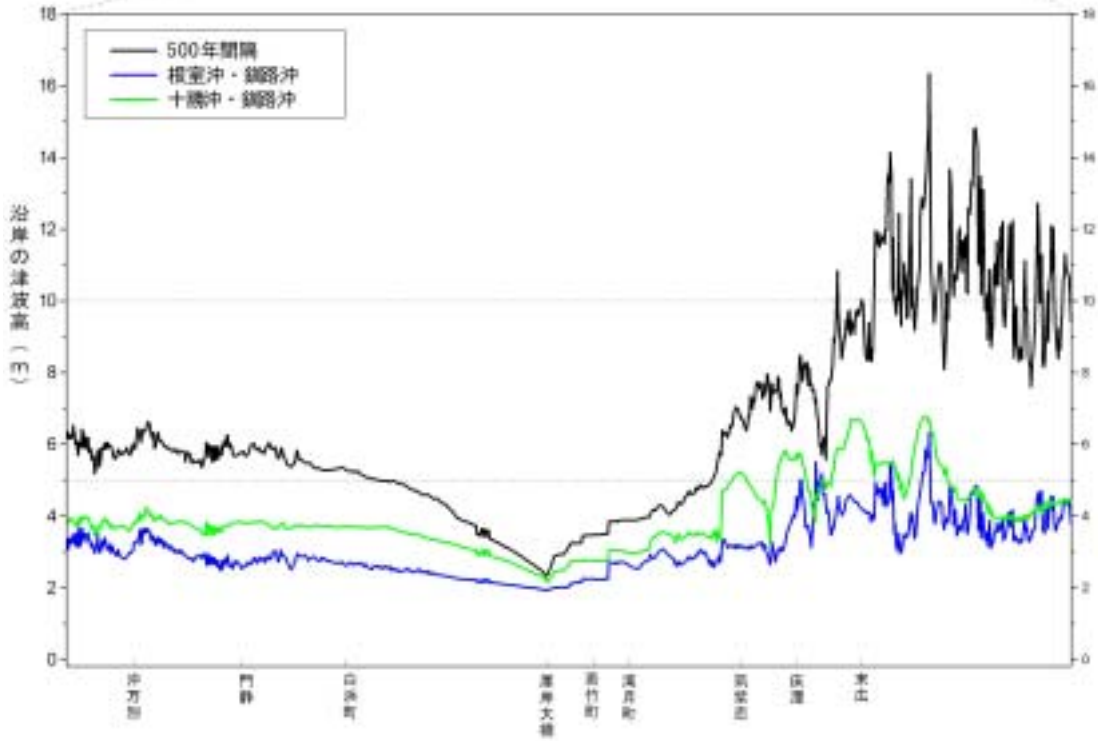

3.17　浜中町

沿岸の津波水位　浜中町

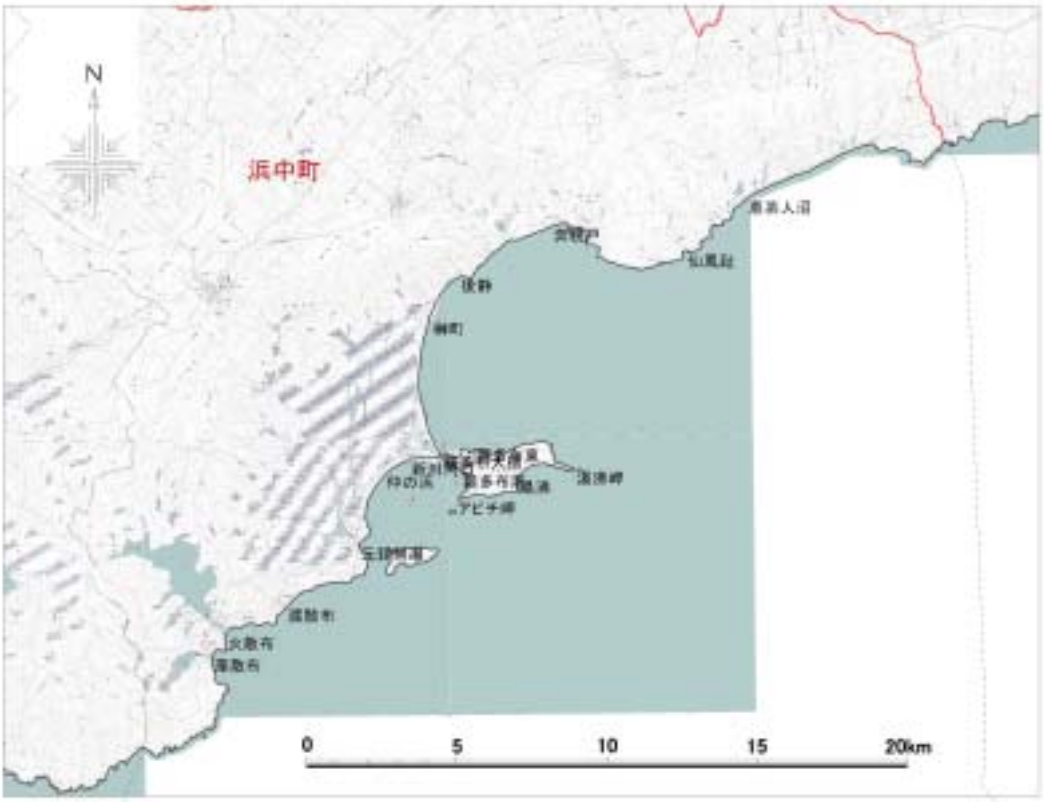

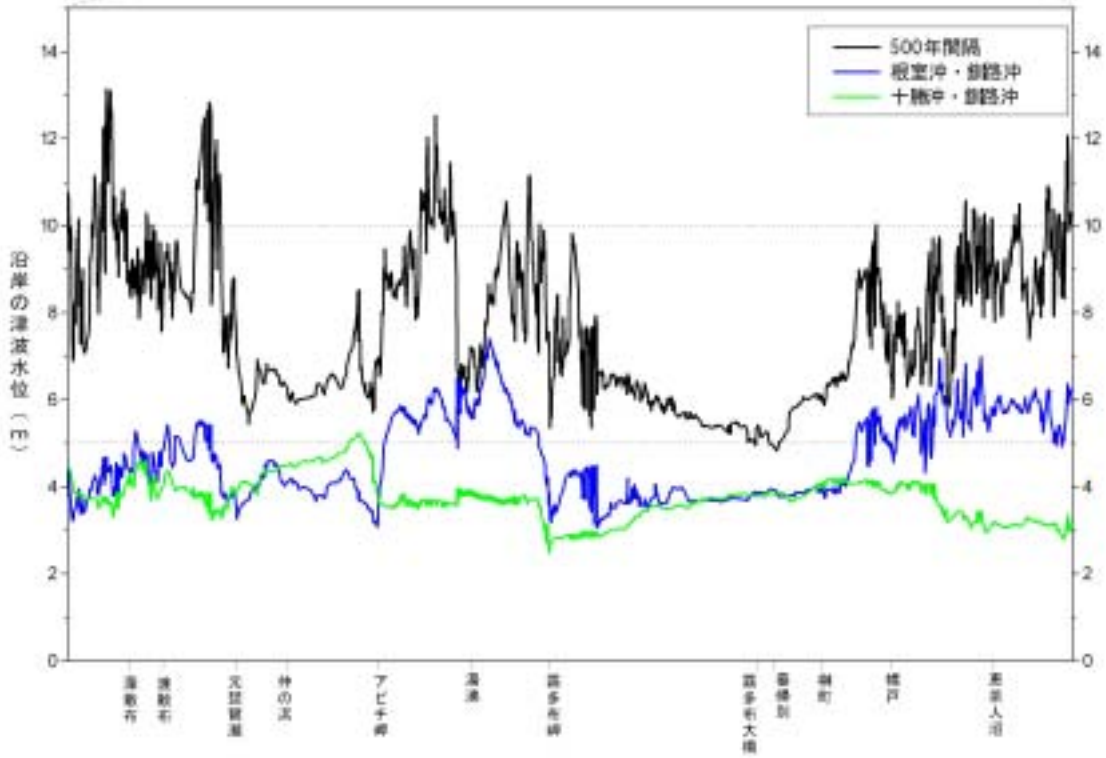

3.18　根室市

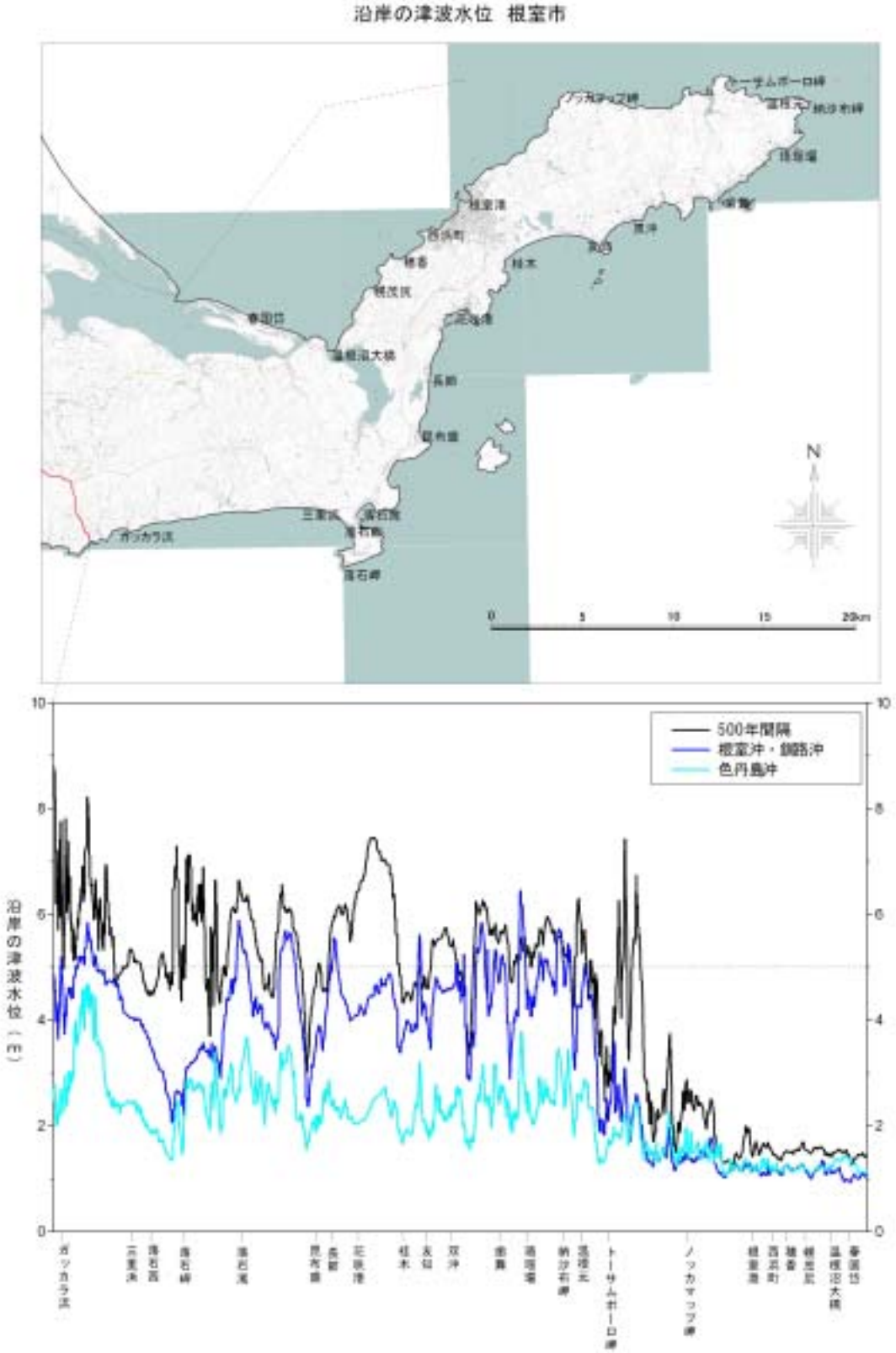
沿岸の津波水位　根室市
N
0
5
10
15
20km
500年間隔
根室沖・釧路沖
色丹島沖
沿岸の津波水位（m）
0
2
4
6
8
10

3.19　別海町

沿岸の津波水位　別海町

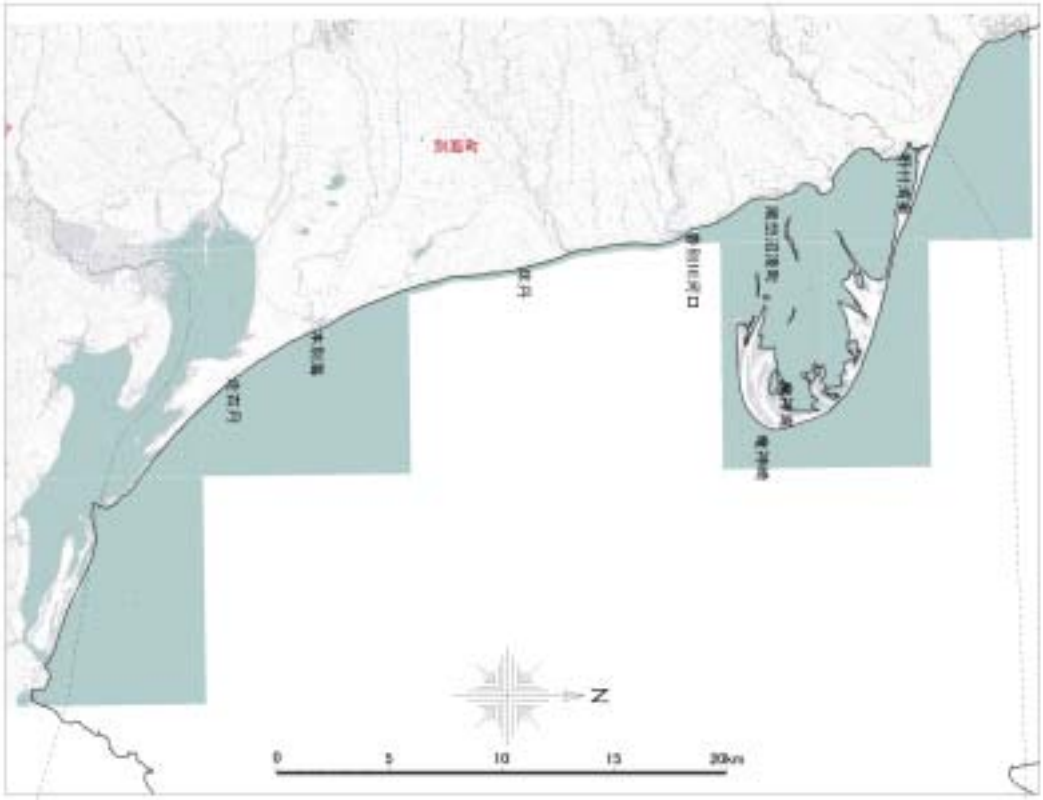

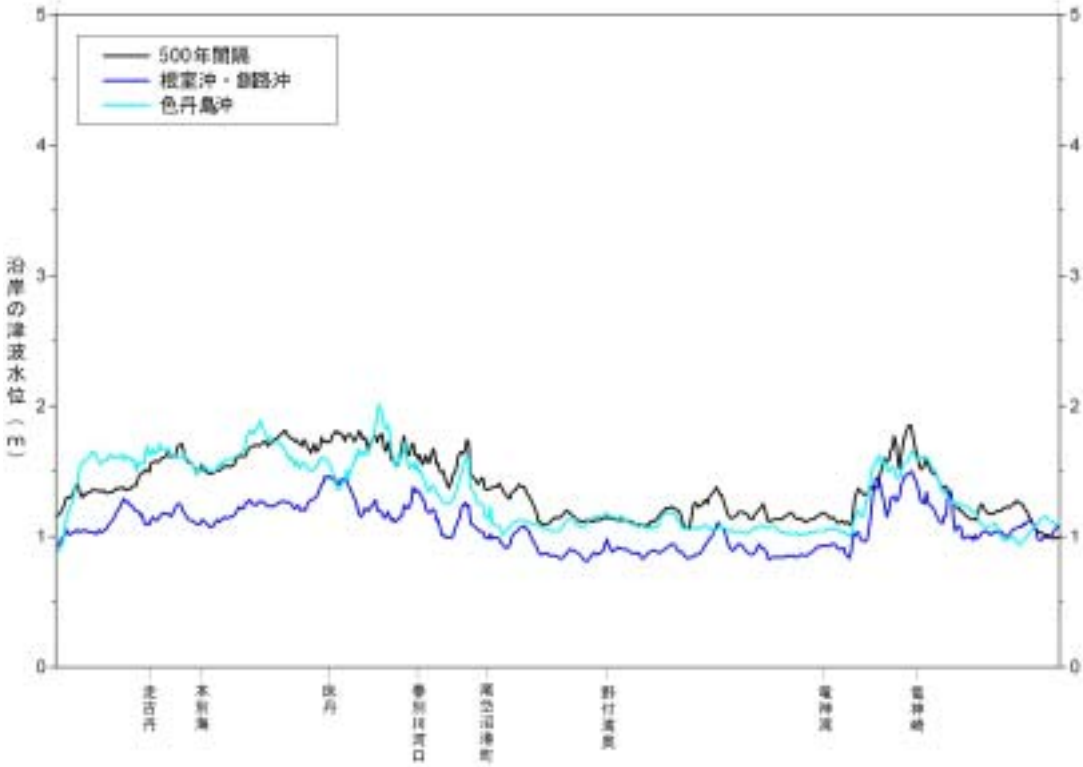

3.20　標津町

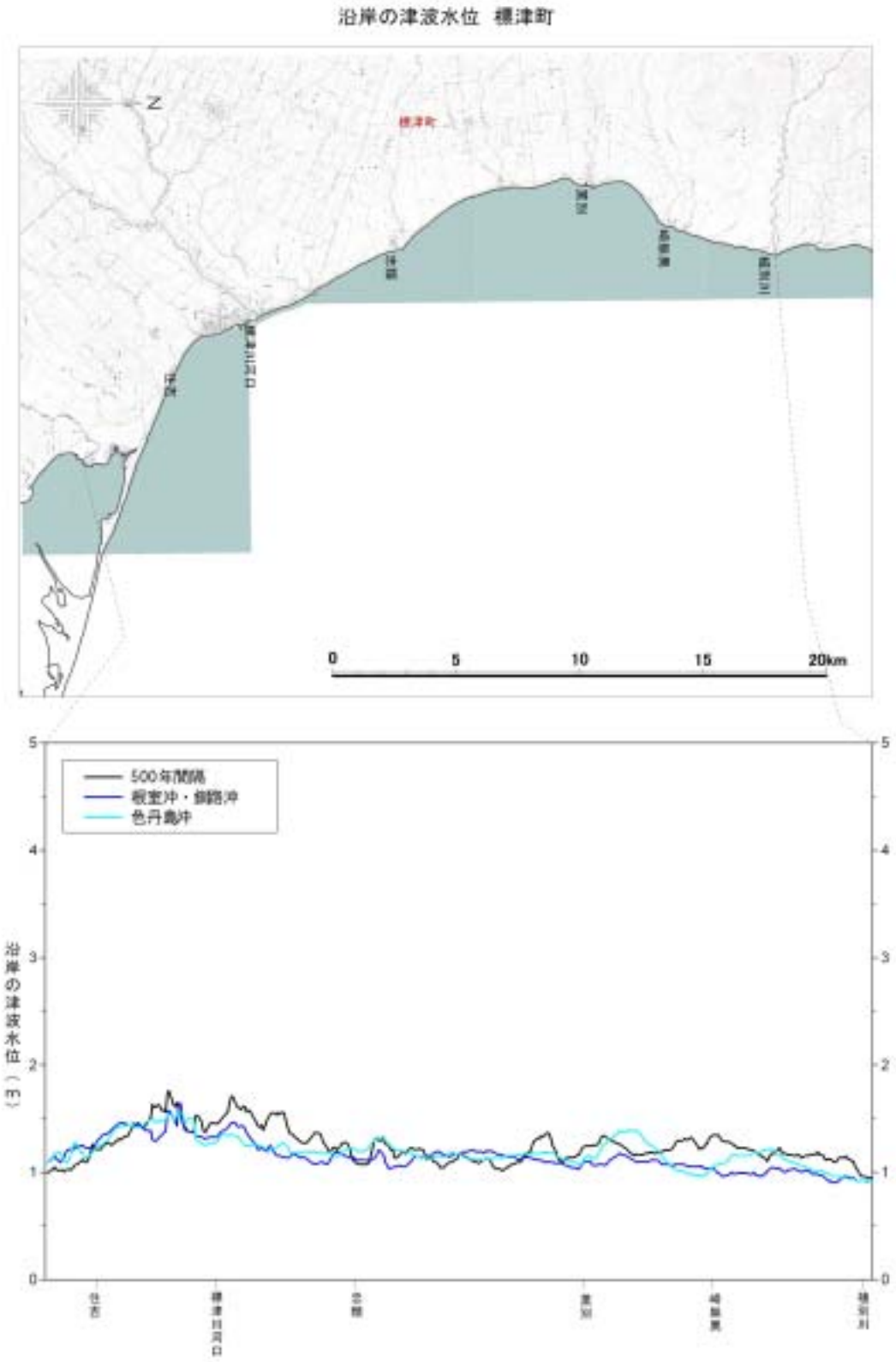
沿岸の津波水位　標津町
N
標津町
0
5
10
15
20km
500年間隔
根室沖・釧路沖
色丹島沖
沿岸の津波水位（T.P.）
0
1
2
3
4
5

3.21　羅臼町

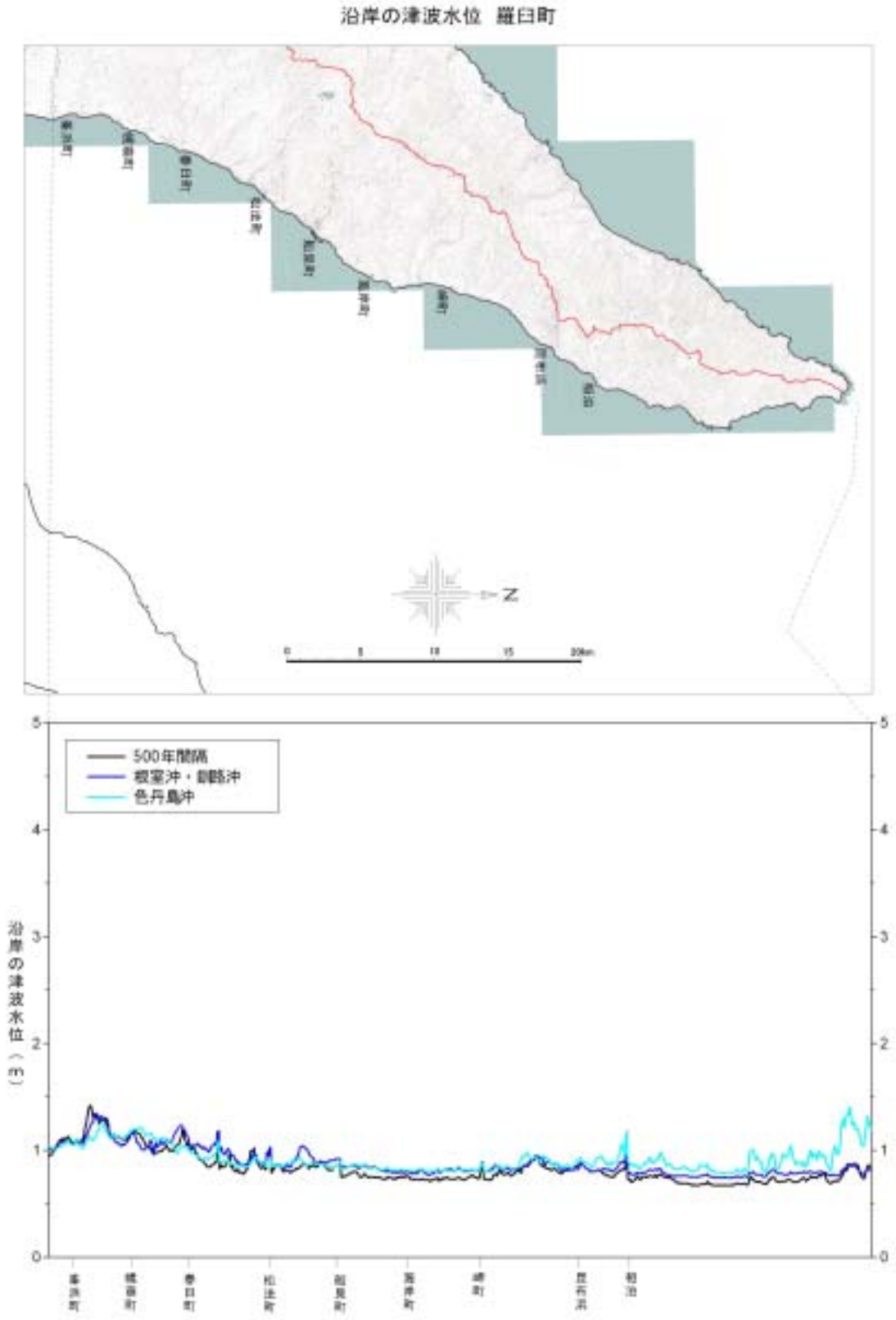
沿岸の津波水位　羅臼町
N
0
5
10
15
20km
500年間隔
根室沖・釧路沖
色丹島沖
沿岸の津波水位（m）
0
1
2
3
4
5