巻末資料３

沿岸の津波水位

北海道太平洋沿岸西部
（胆振支庁・渡島支庁）

目　　次

１．沿岸の津波水位（西部）全体図（胆振支庁～渡島支庁）.....1
1.1　500 年間隔地震.....1
1.2　三陸沖北部の地震.....2
1.3　十勝沖・釧路沖の地震.....3
1.4　青森県西方沖の地震.....4
２．沿岸の津波水位　市町村別図.....5
2.1　むかわ町（鵡川）.....5
2.2　厚真町.....6
2.3　苫小牧市.....7
2.4　白老町.....8
2.5　登別市.....9
2.6　室蘭市.....10
2.7　伊達市（伊達）.....11
2.8　洞爺湖町（虻田）.....12
2.9　豊浦町.....13
2.10　長万部町.....14
2.11　八雲町（八雲）.....15
2.12　森町（森）.....16
2.13　森町（砂原）.....17
2.14　鹿部町.....18
2.15　函館市（南茅部）.....19
2.16　函館市（椴法華）.....20
2.17　函館市（恵山）.....21
2.18　函館市（戸井）.....22
2.19　函館市（函館）.....23
2.20　北斗市（上磯）.....24
2.21　木古内町.....25
2.22　知内町.....26
2.23　福島町.....27
2.24　松前町.....28

１．沿岸の津波水位（西部）全体図（胆振支庁～渡島支庁）

1.1　500 年間隔地震

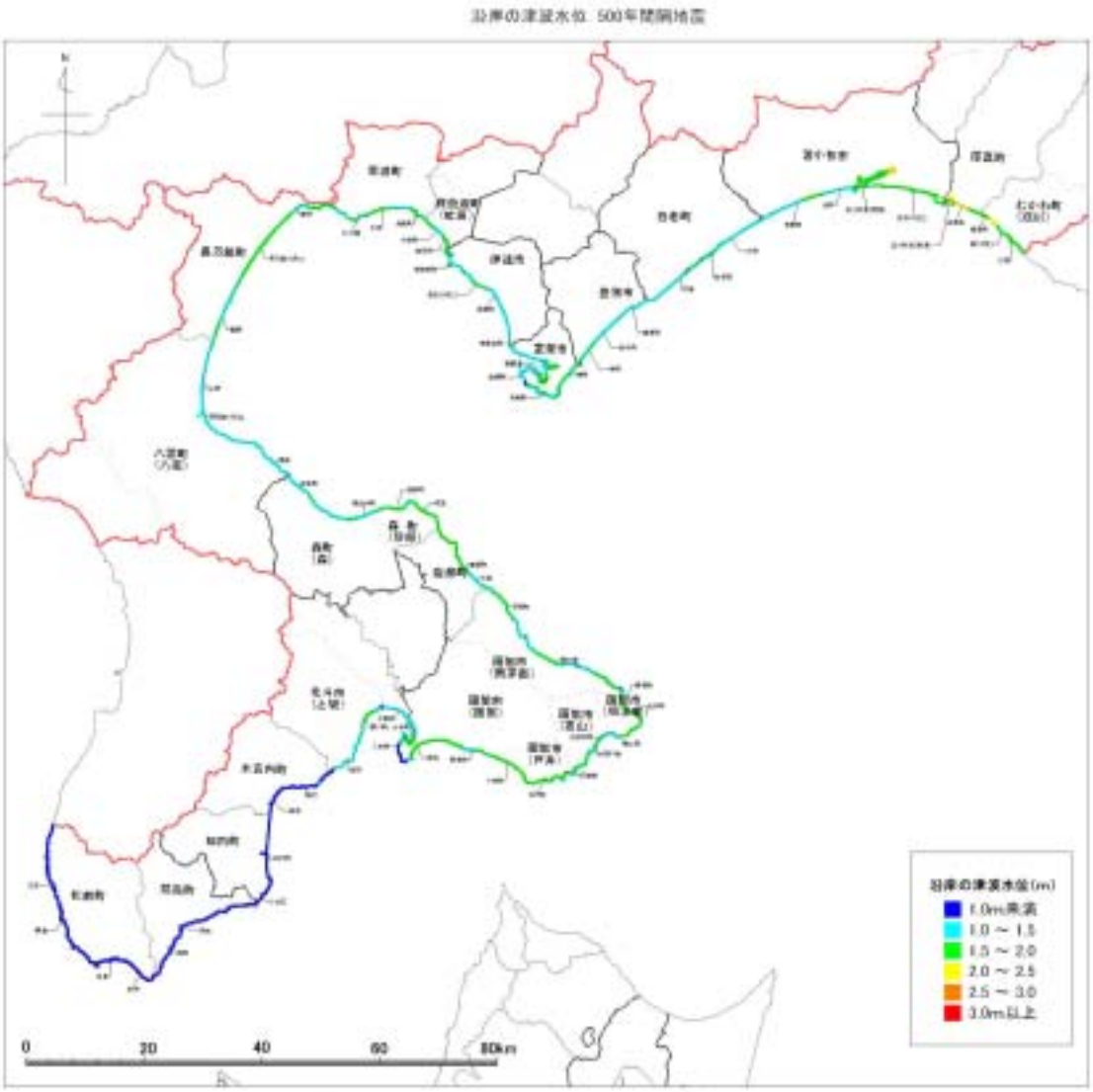

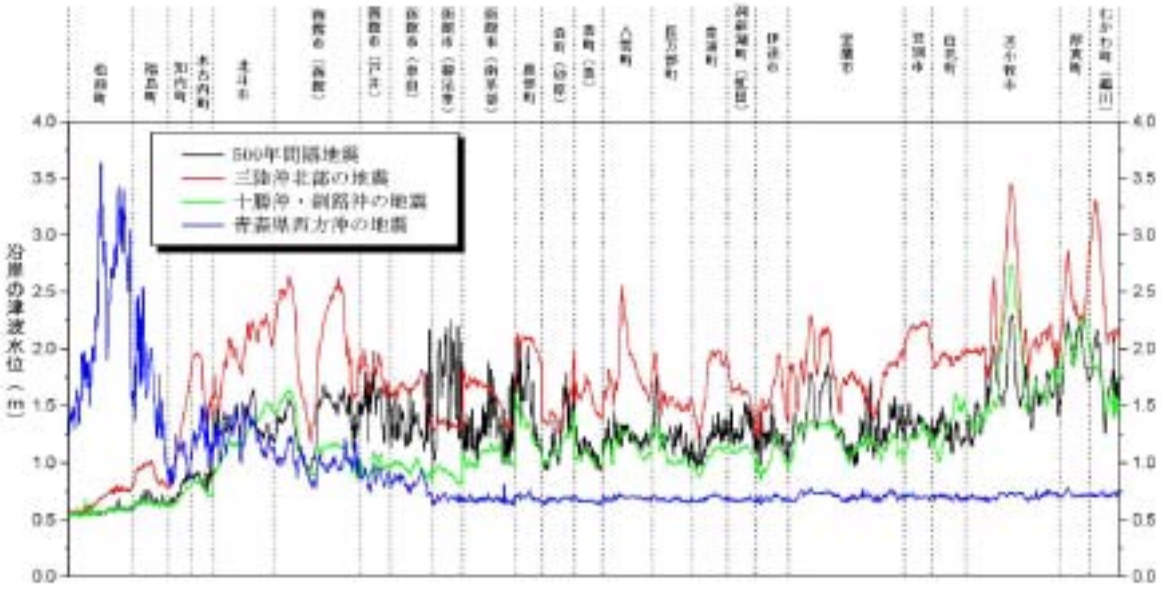

1.2　三陸沖北部の地震

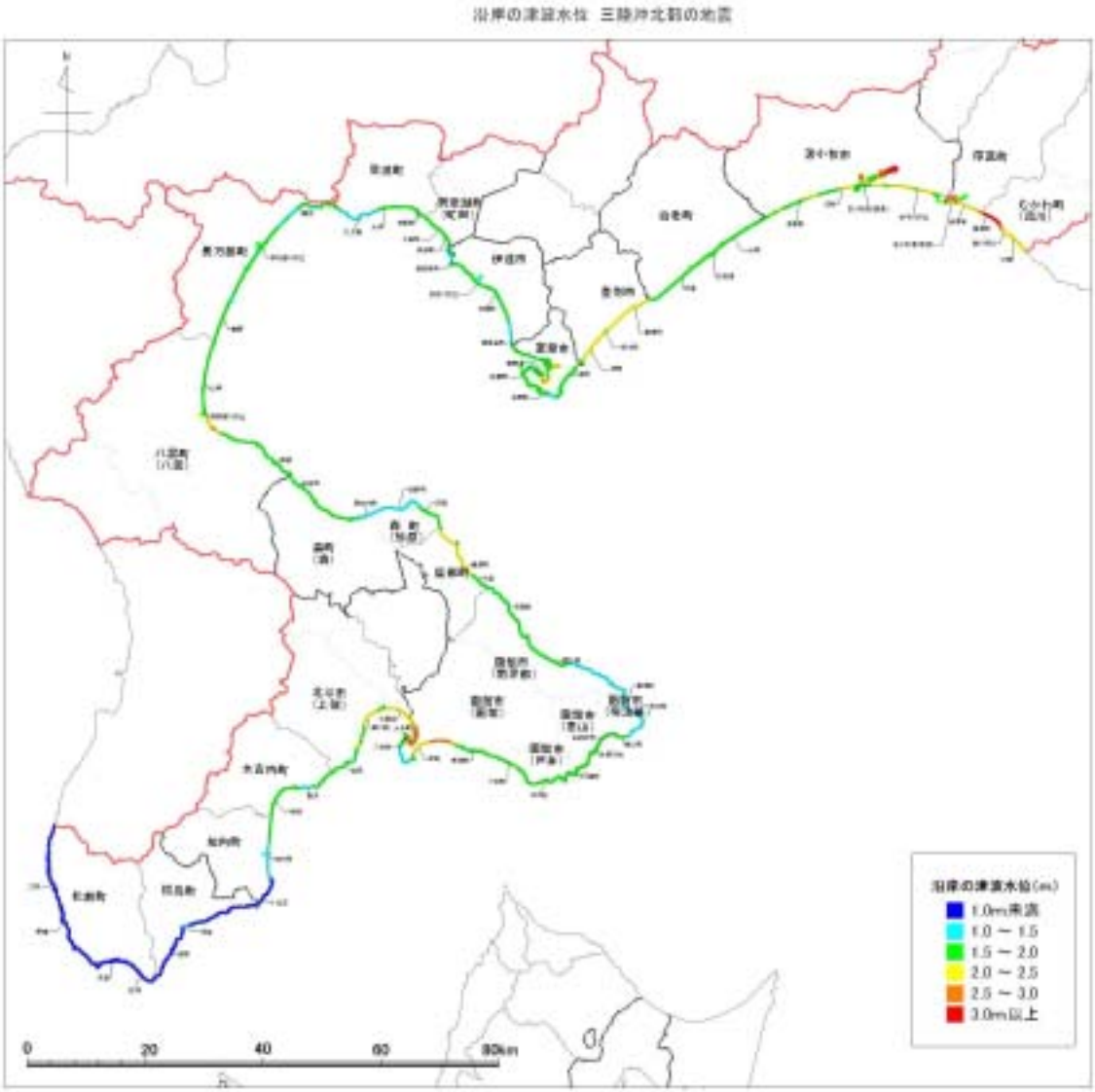
沿岸の津波水位　三陸沖北部の地震
沿岸の津波水位(m)
1.0m未満
1.0 ～ 1.5
1.5 ～ 2.0
2.0 ～ 2.5
2.5 ～ 3.0
3.0m以上
0
20
40
60
80km

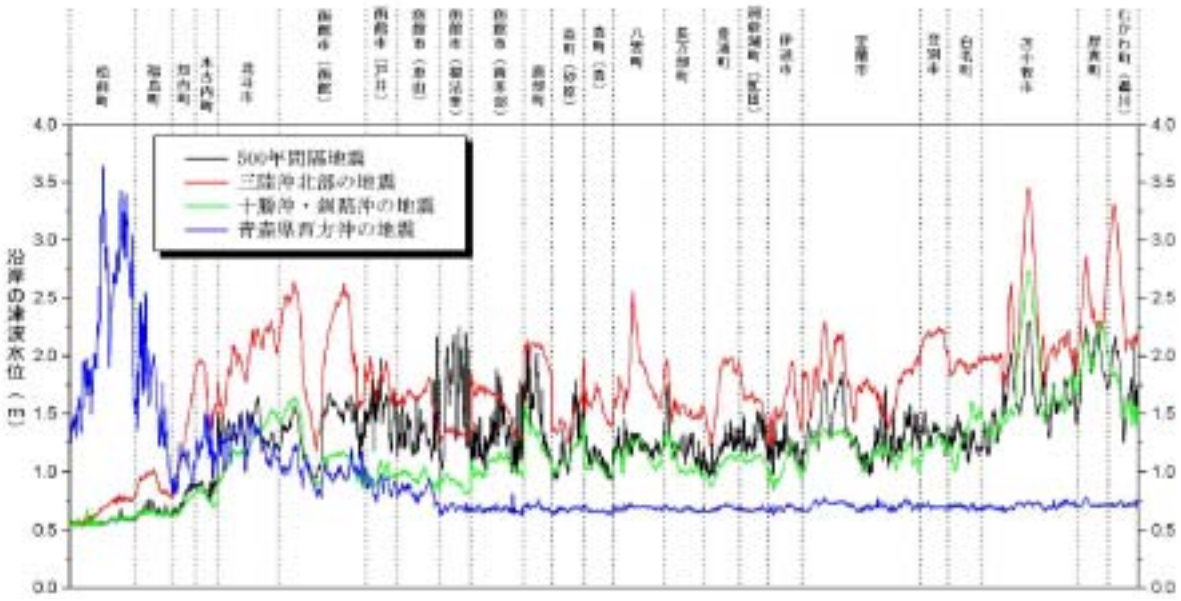
500年間隔地震
三陸沖北部の地震
十勝沖・釧路沖の地震
青森県西方沖の地震
沿岸の津波水位（m）
0.0
0.5
1.0
1.5
2.0
2.5
3.0
3.5
4.0

1.3　十勝沖・釧路沖の地震

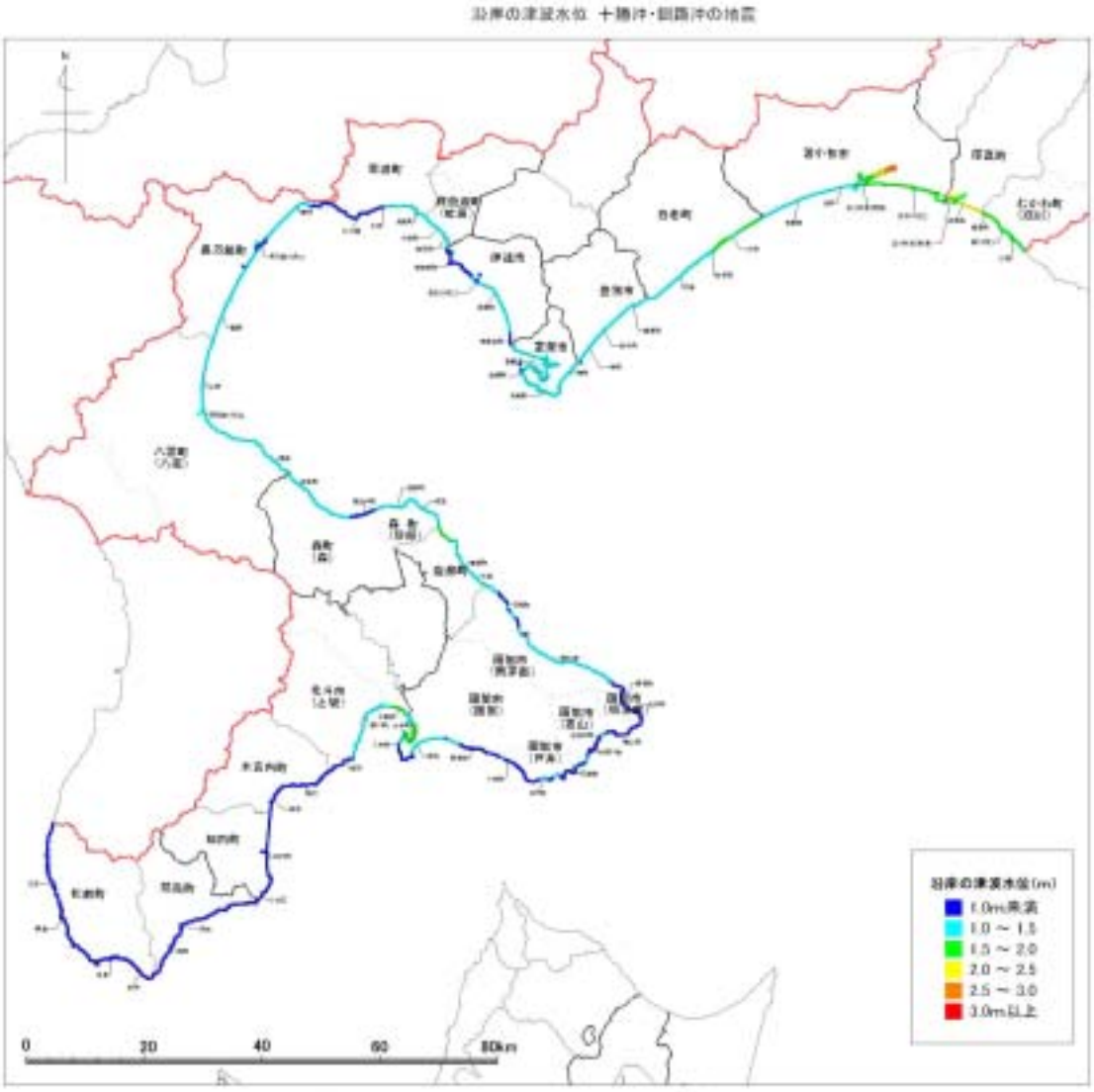

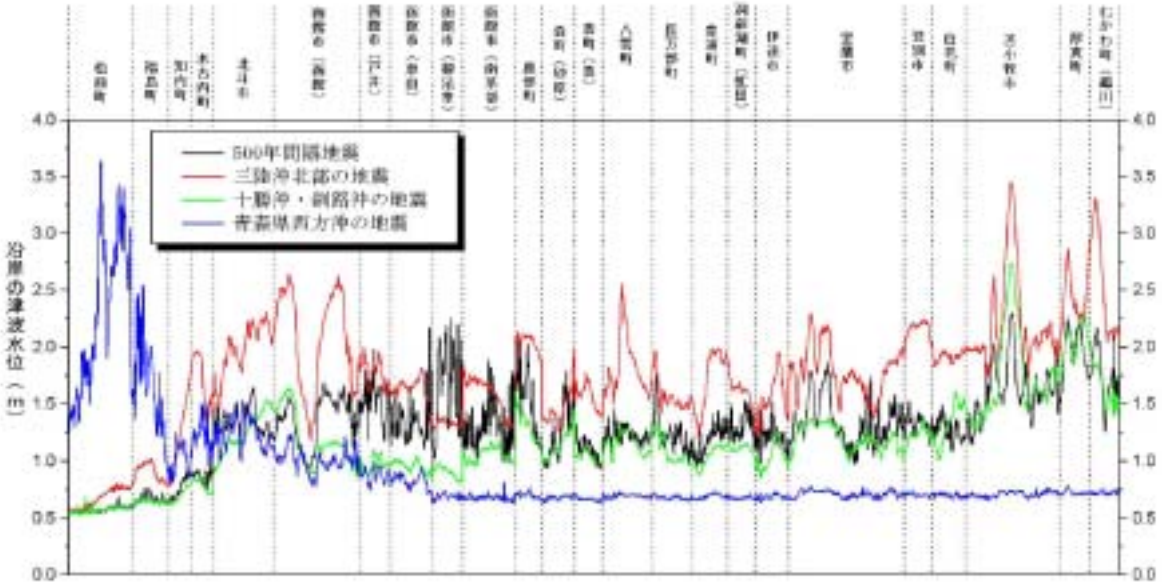

1.4　青森県西方沖の地震

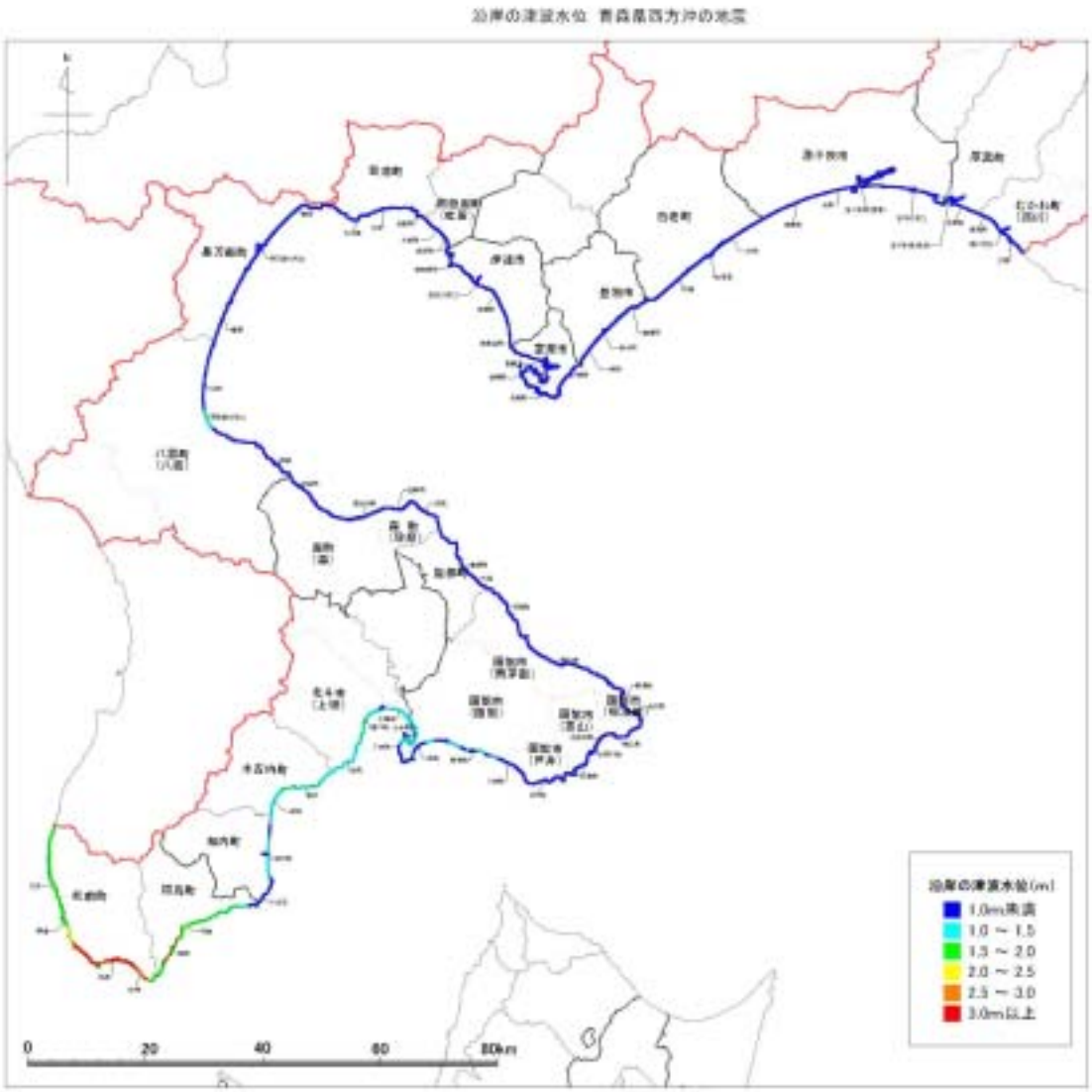

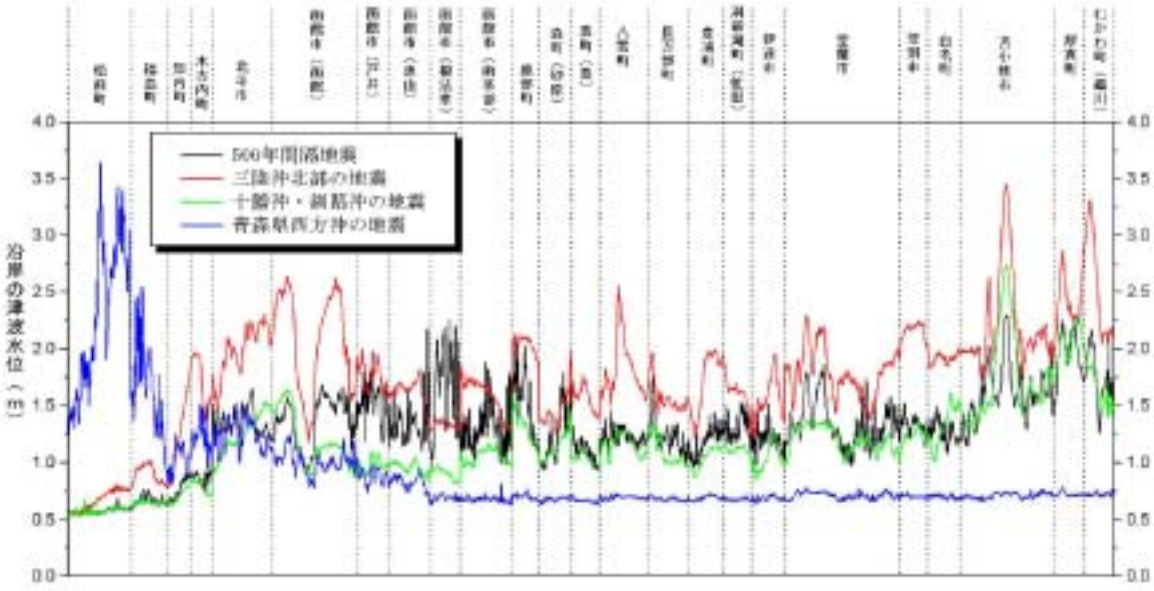

２．沿岸の津波水位　市町村別図

2.1　むかわ町（鵡川）

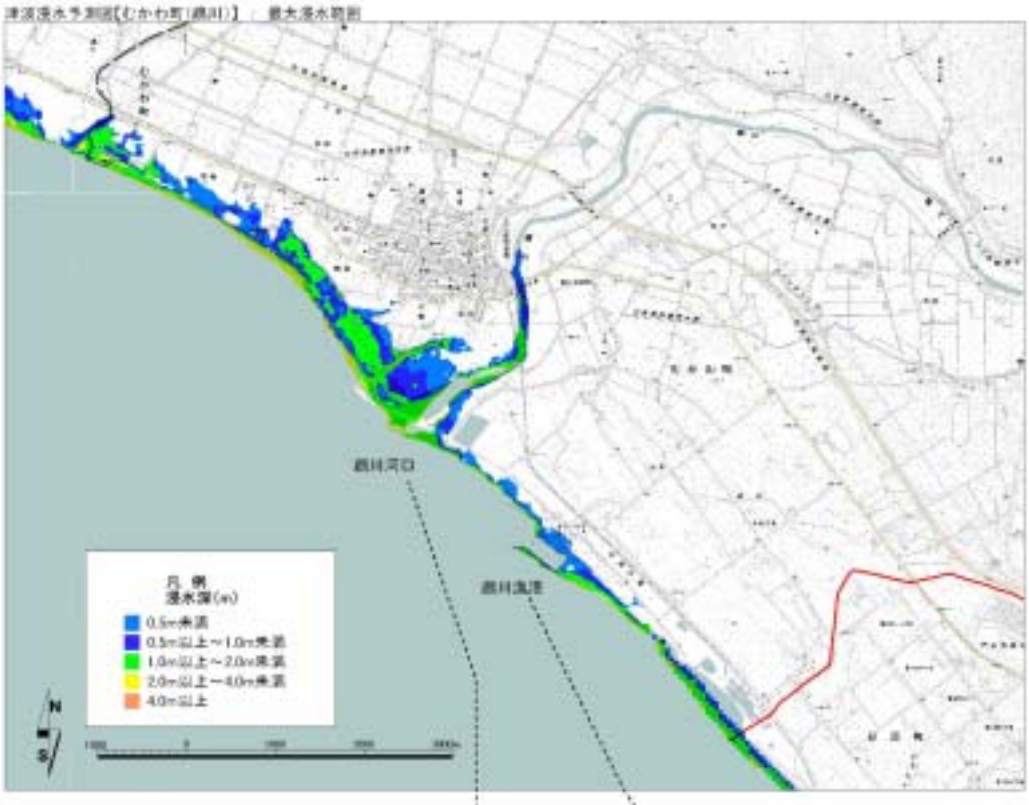

沿岸の津波水位【むかわ町（鵡川）】

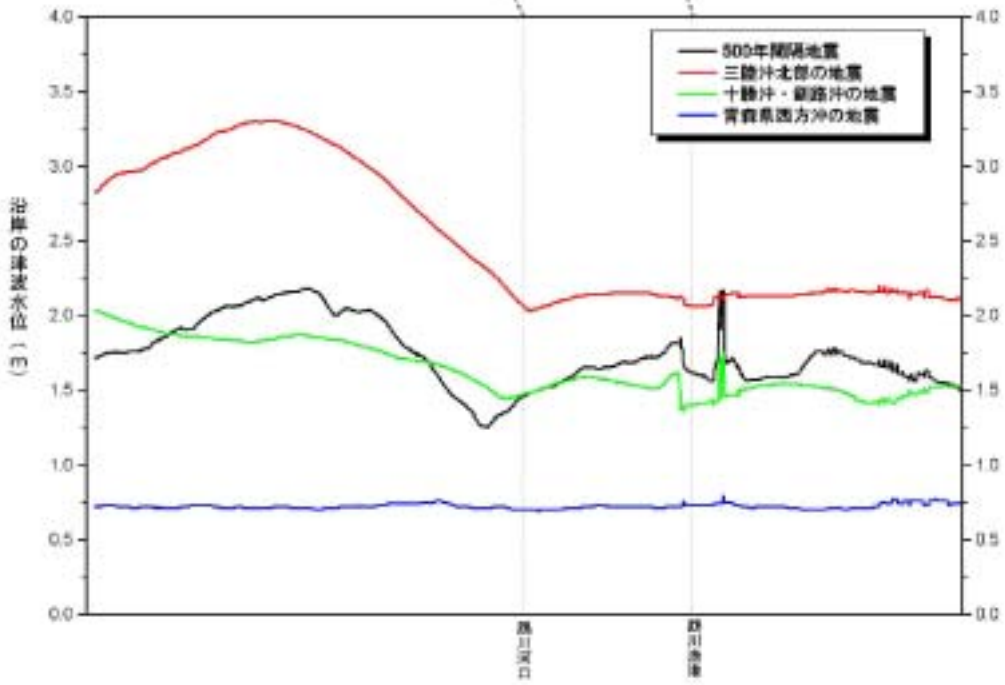

2.2　厚真町



沿岸の津波水位【厚真町】

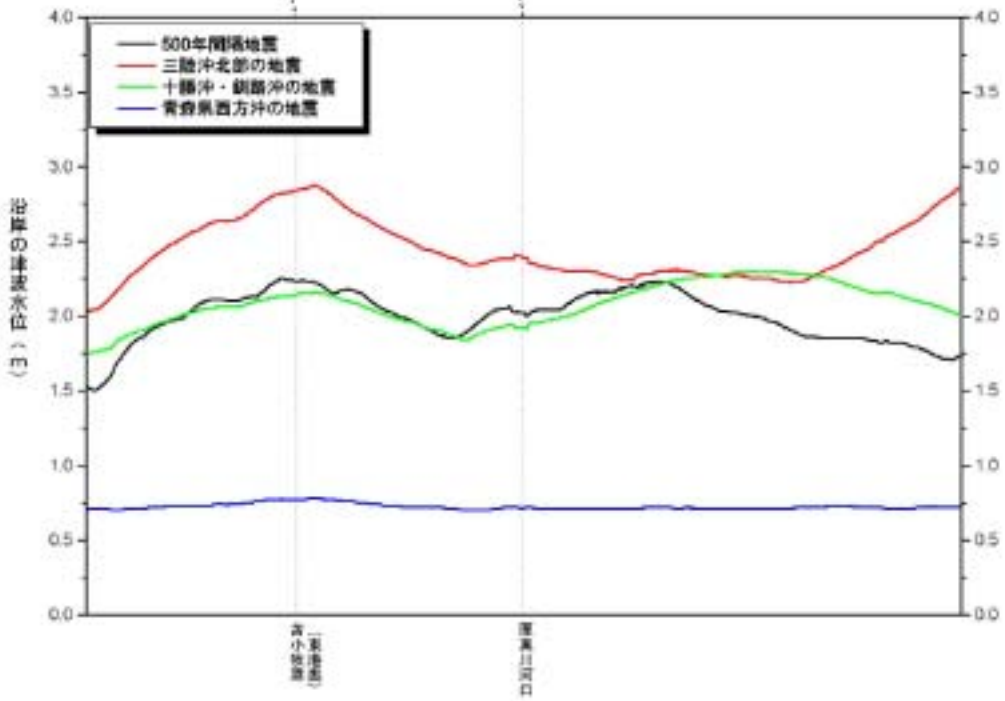

2.3　苫小牧市

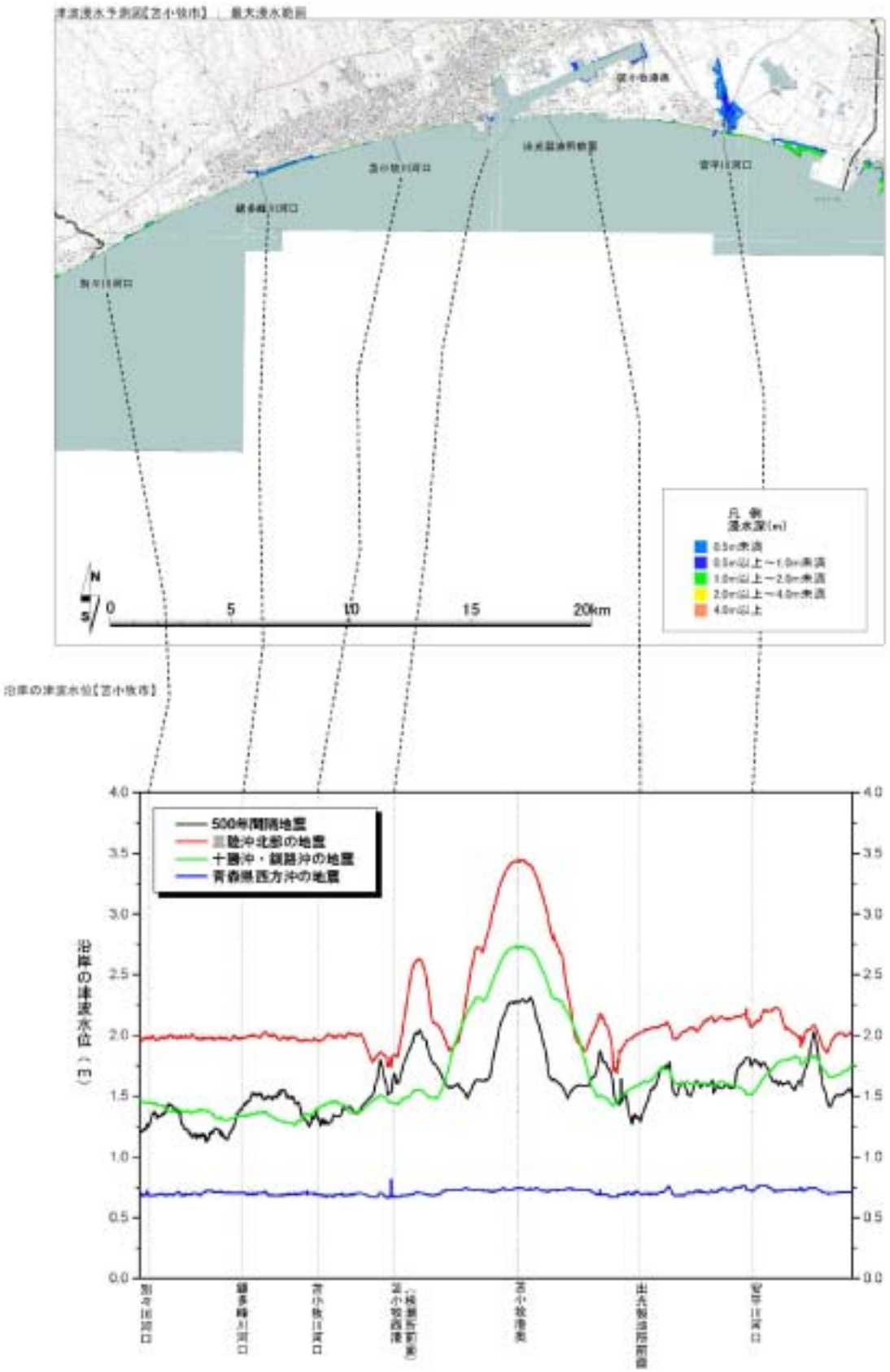
津波浸水予測図【苫小牧市】　最大浸水範囲
凡例
津波深(m)
0.5m未満
0.5m以上～1.0m未満
1.0m以上～2.0m未満
2.0m以上～4.0m未満
4.0m以上
N
S
0
5
10
15
20km
沿岸の津波水位【苫小牧市】
500年間隔地震
三陸沖北部の地震
十勝沖・根室沖の地震
青森県西方沖の地震
沿岸の津波水位（T.P.+m）
4.0
3.5
3.0
2.5
2.0
1.5
1.0
0.5
0.0

2.4　白老町

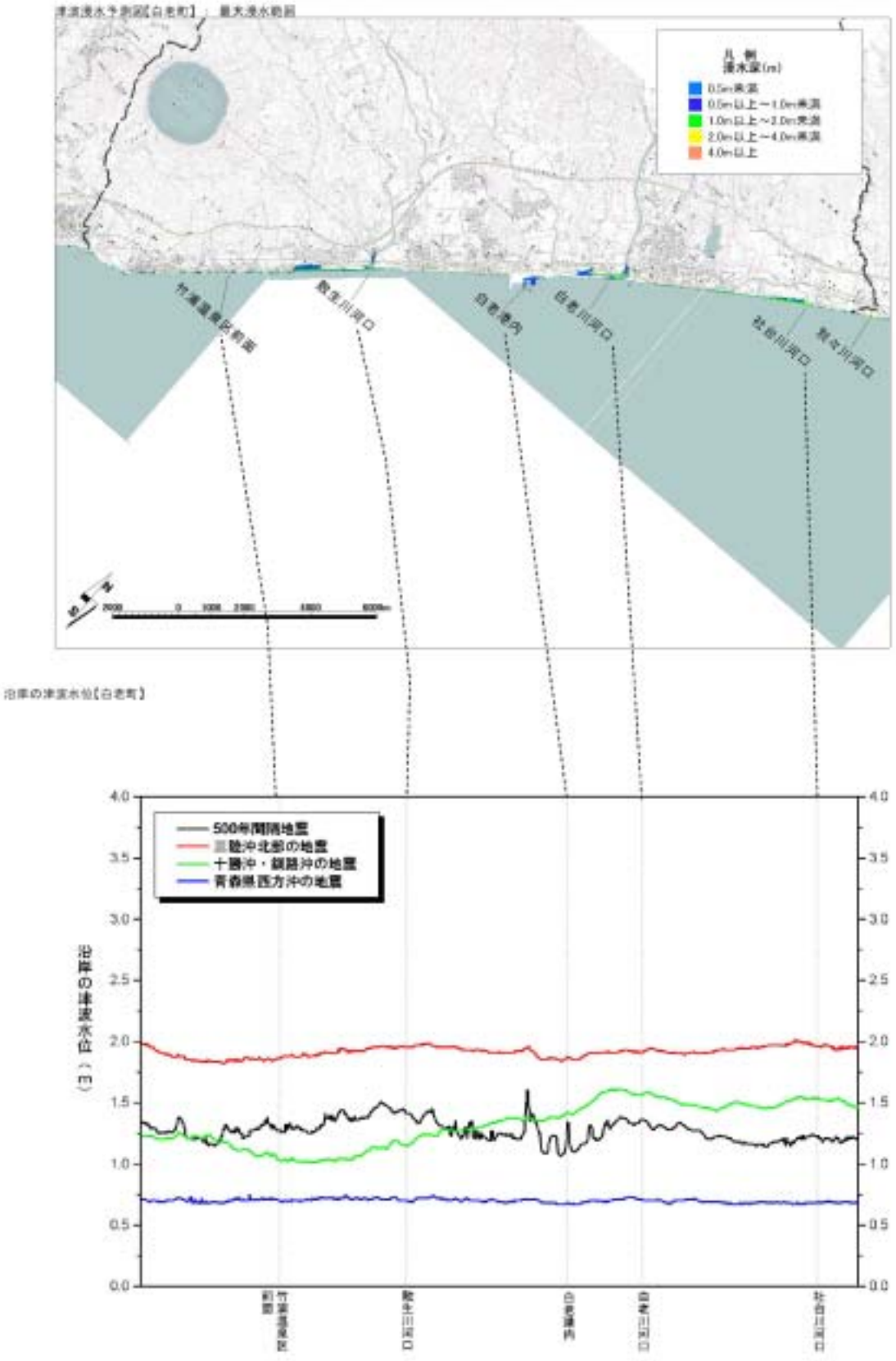

津波浸水予測図【白老町】：最大浸水範囲
凡例
浸水深(m)
0.5m未満
0.5m以上～1.0m未満
1.0m以上～2.0m未満
2.0m以上～4.0m未満
4.0m以上
竹浦温泉区前面
敷生川河口
白老港内
白老川河口
社台川河口
製々川河口
沿岸の津波水位【白老町】
500年間隔地震
三陸沖北部の地震
十勝沖・釧路沖の地震
青森県西方沖の地震
沿岸の津波水位（m）
4.0
3.5
3.0
2.5
2.0
1.5
1.0
0.5
0.0

2.5　登別市

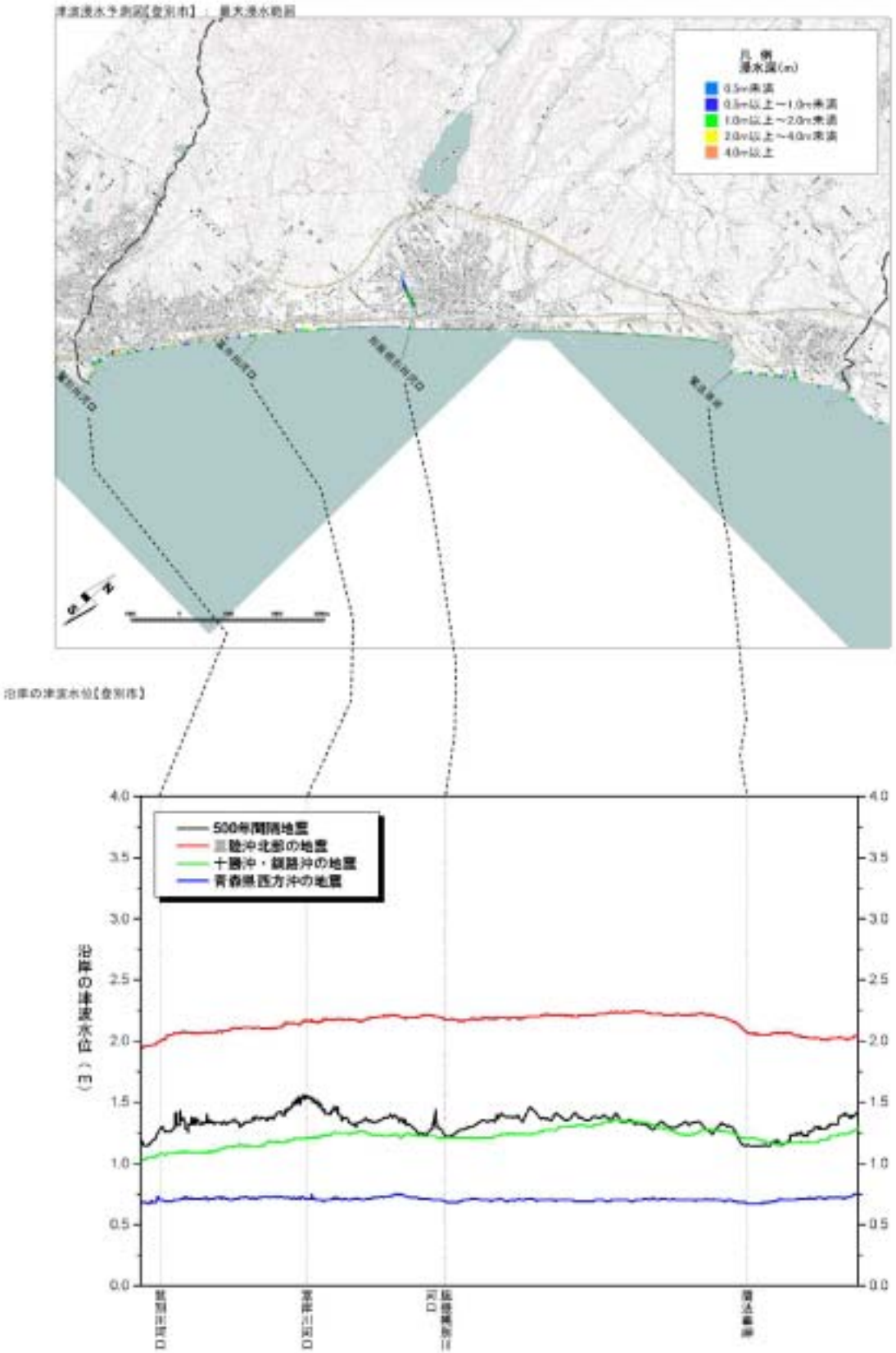
凡 例
浸水深(m)
0.5m未満
0.5m以上～1.0m未満
1.0m以上～2.0m未満
2.0m以上～4.0m未満
4.0m以上
N
沿岸の津波水位【登別市】
500年間隔地震
三陸沖北部の地震
十勝沖・根室沖の地震
青森県西方沖の地震
津波水位（T.P.）
4.0
3.5
3.0
2.5
2.0
1.5
1.0
0.5
0.0

2.6　室蘭市

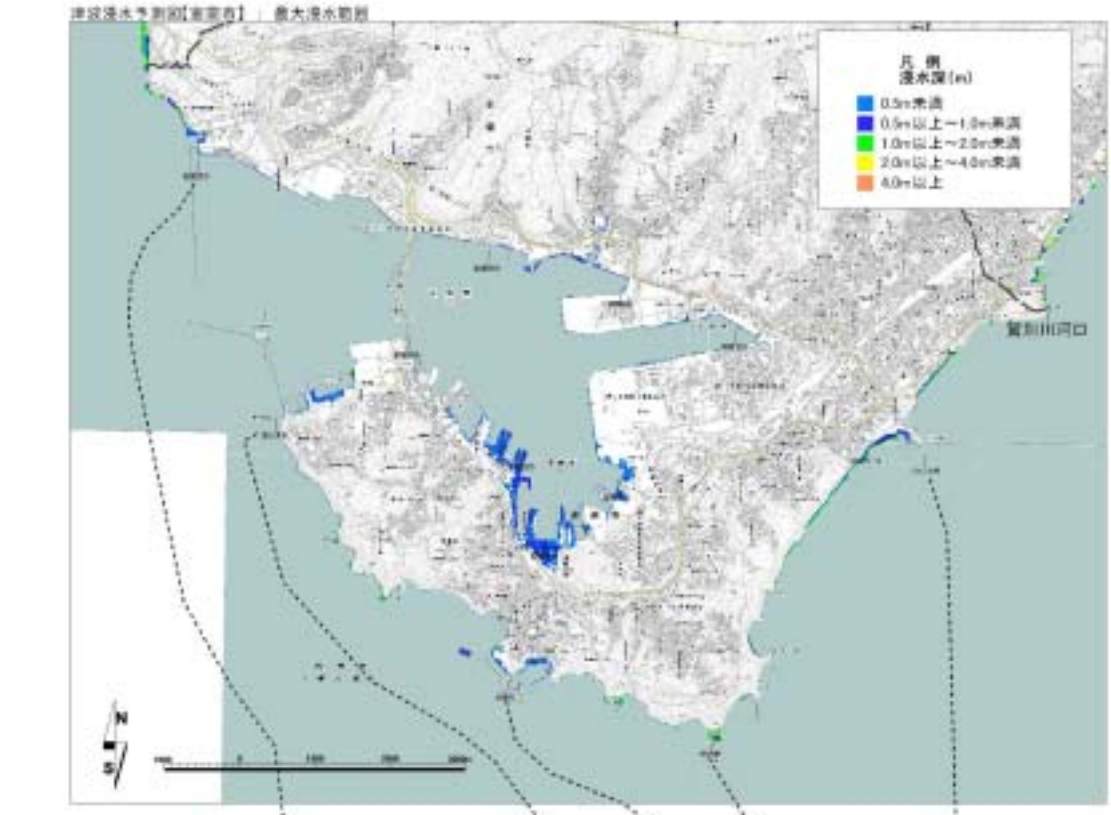

沿岸の津波水位【室蘭市】

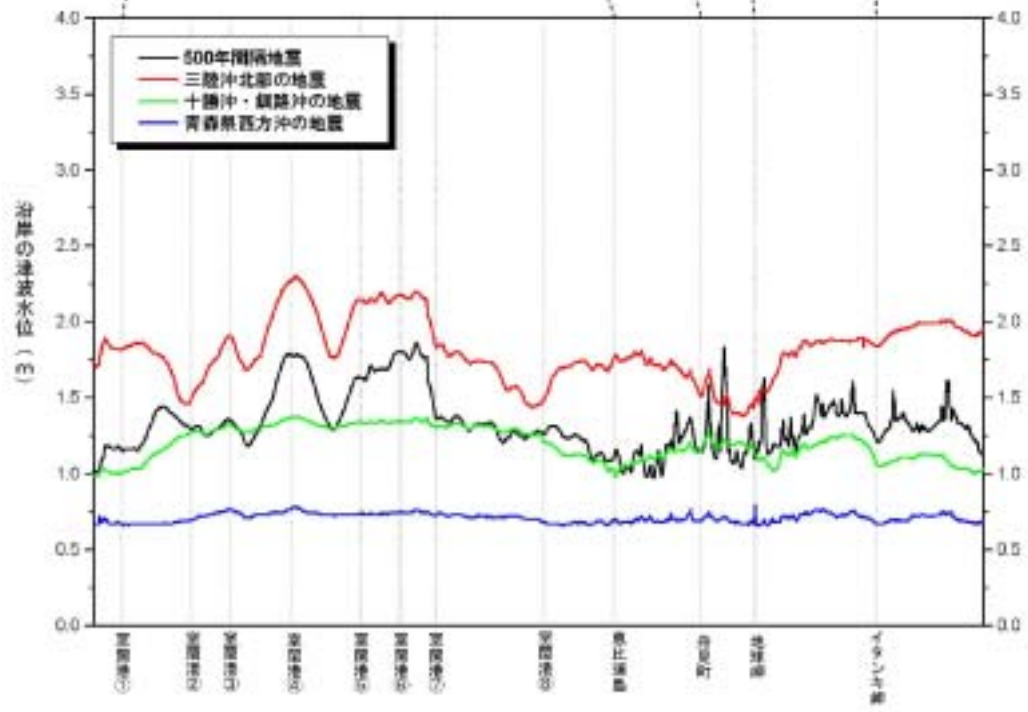

2.7　伊達市（伊達）

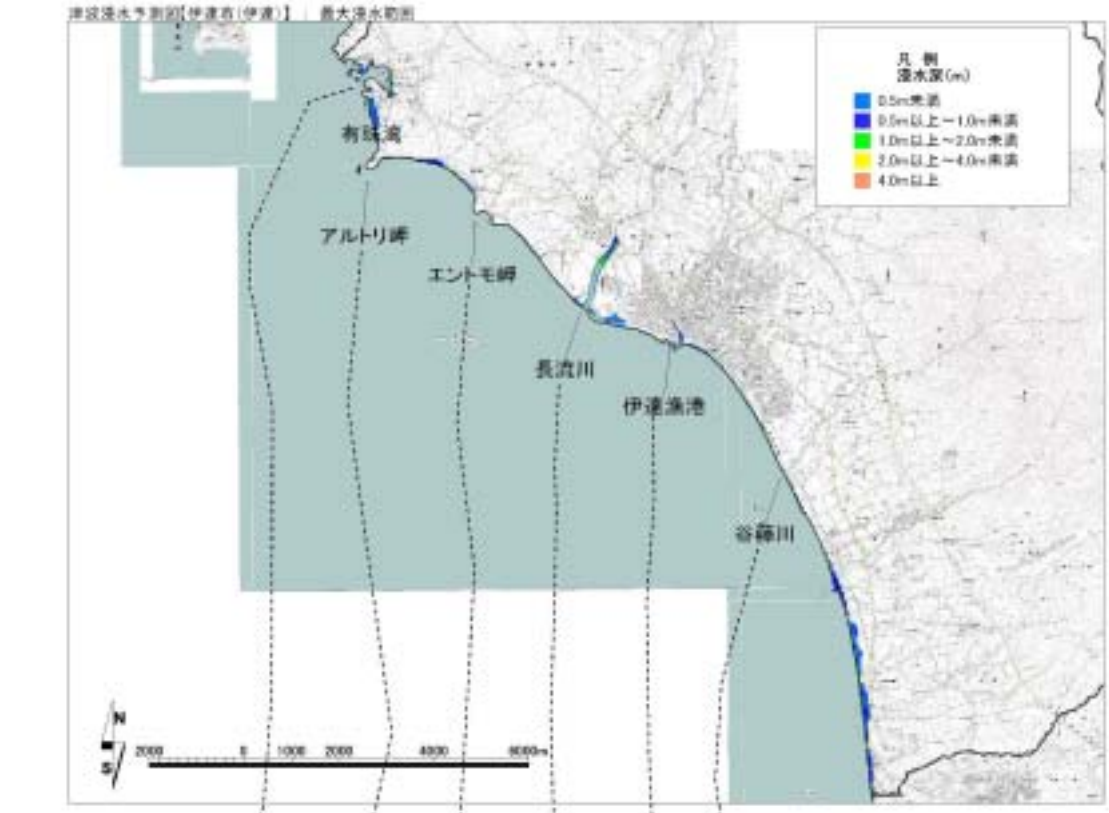
凡 例
浸水深(m)
0.5m未満
0.5m以上～1.0m未満
1.0m以上～2.0m未満
2.0m以上～4.0m未満
4.0m以上
有珠浦
アルトリ岬
エントモ岬
長流川
伊達漁港
谷藤川
N
S

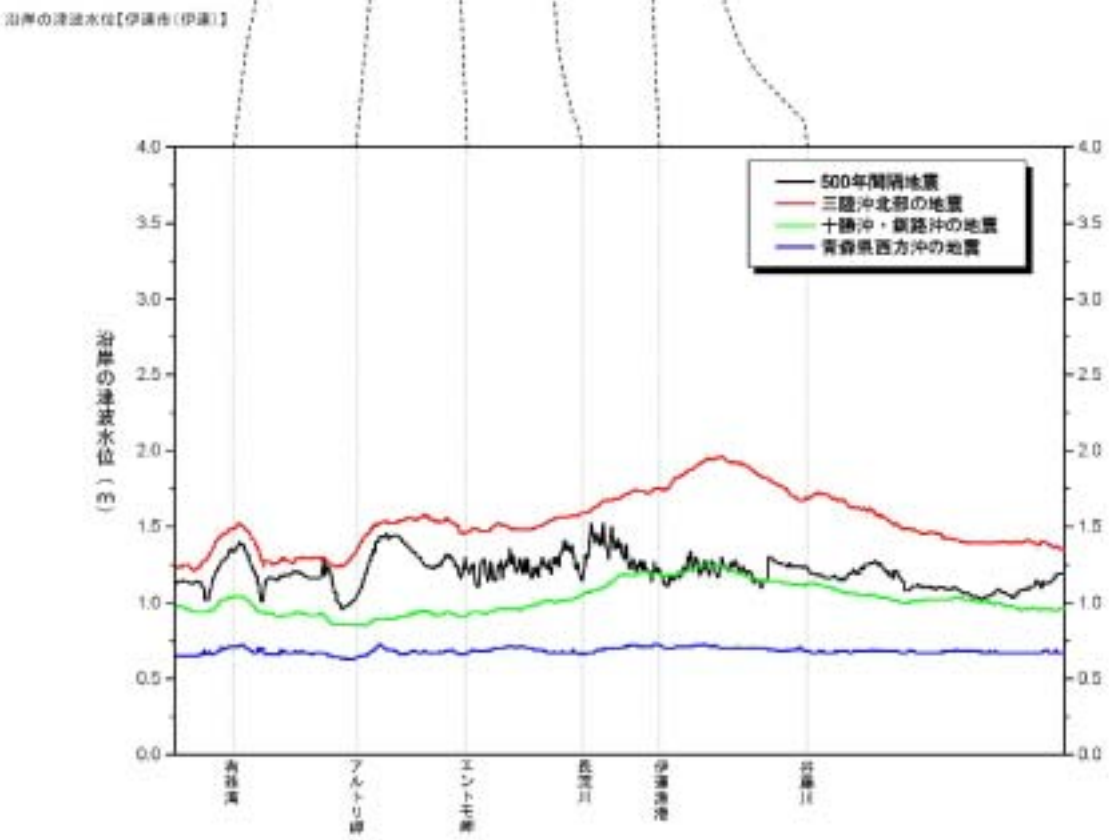
沿岸の津波水位【伊達市（伊達）】
500年間隔地震
三陸沖北部の地震
十勝沖・根室沖の地震
青森県西方沖の地震
沿岸の津波水位（m）
4.0
3.5
3.0
2.5
2.0
1.5
1.0
0.5
0.0
有珠浦
アルトリ岬
エントモ岬
長流川
伊達漁港
谷藤川

2.8　洞爺湖町（虻田）

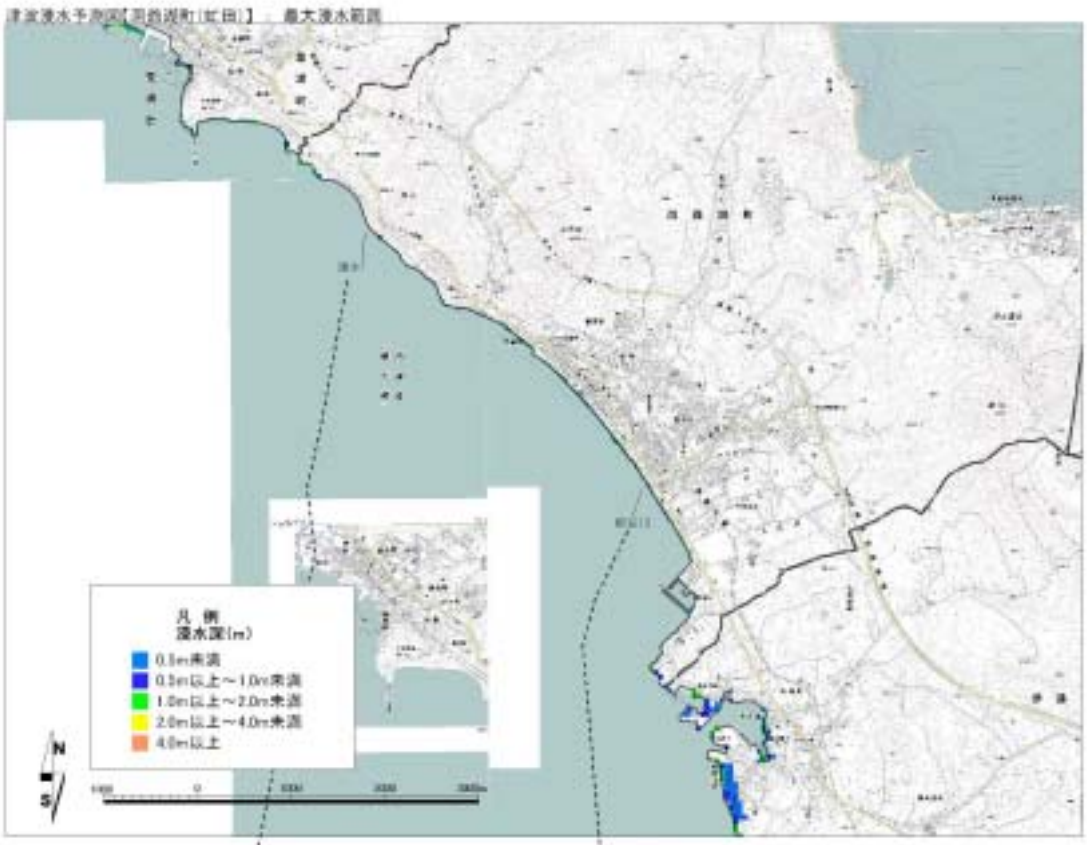

沿岸の津波水位【洞爺湖町（虻田）】

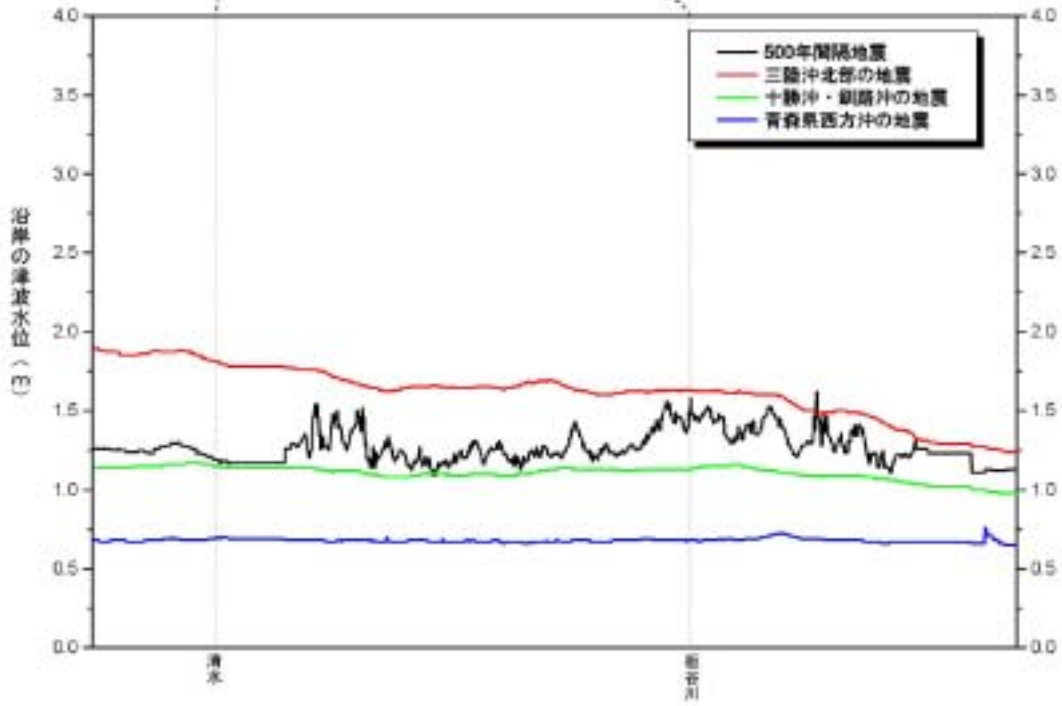

2.9　豊浦町

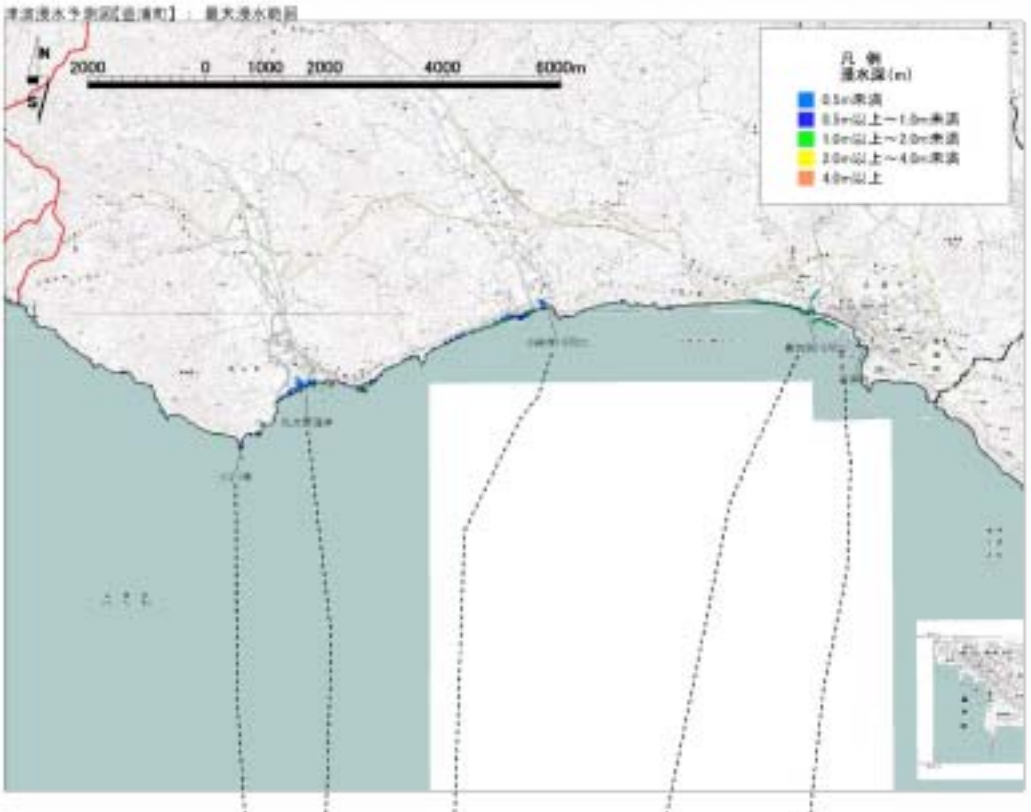

沿岸の津波水位【豊浦町】

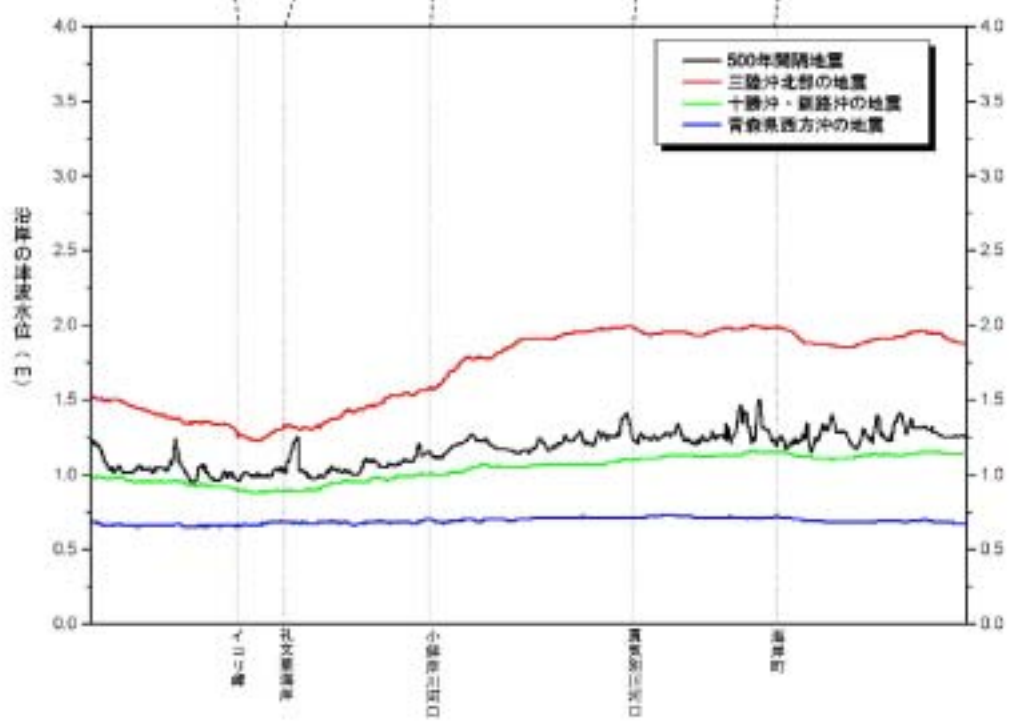

2.10　長万部町

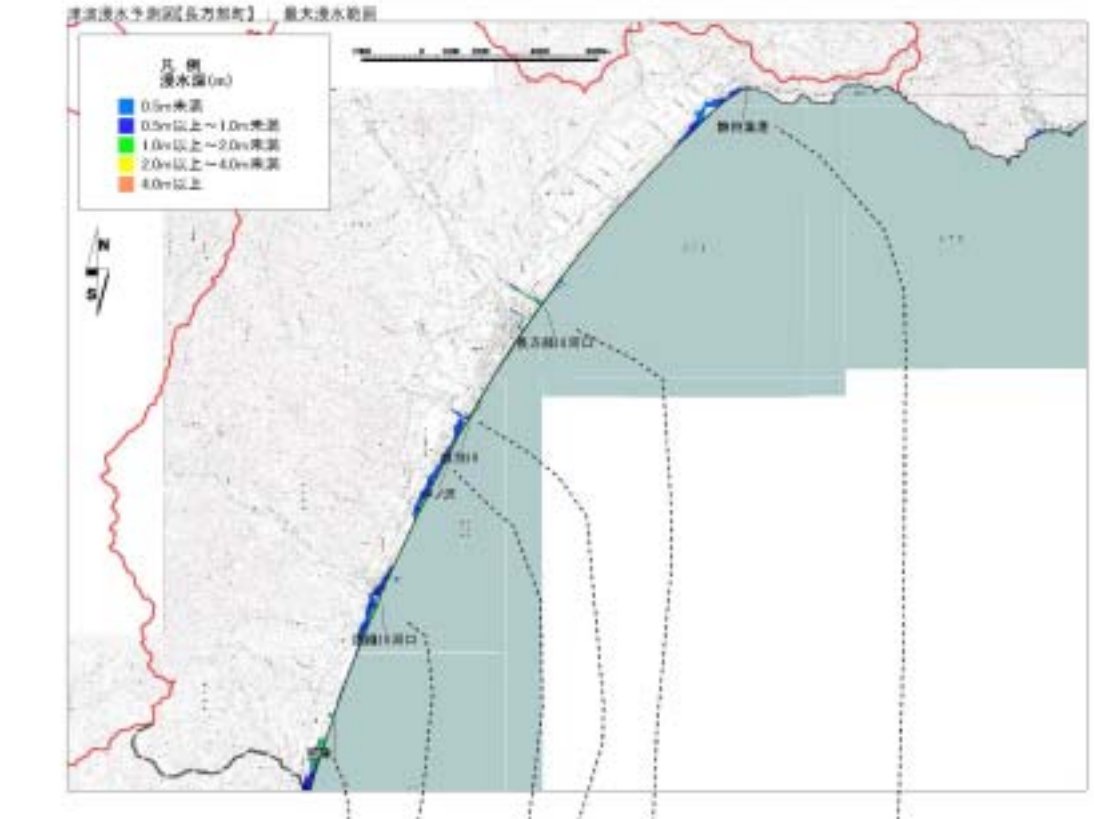

沿岸の津波水位【長万部町】

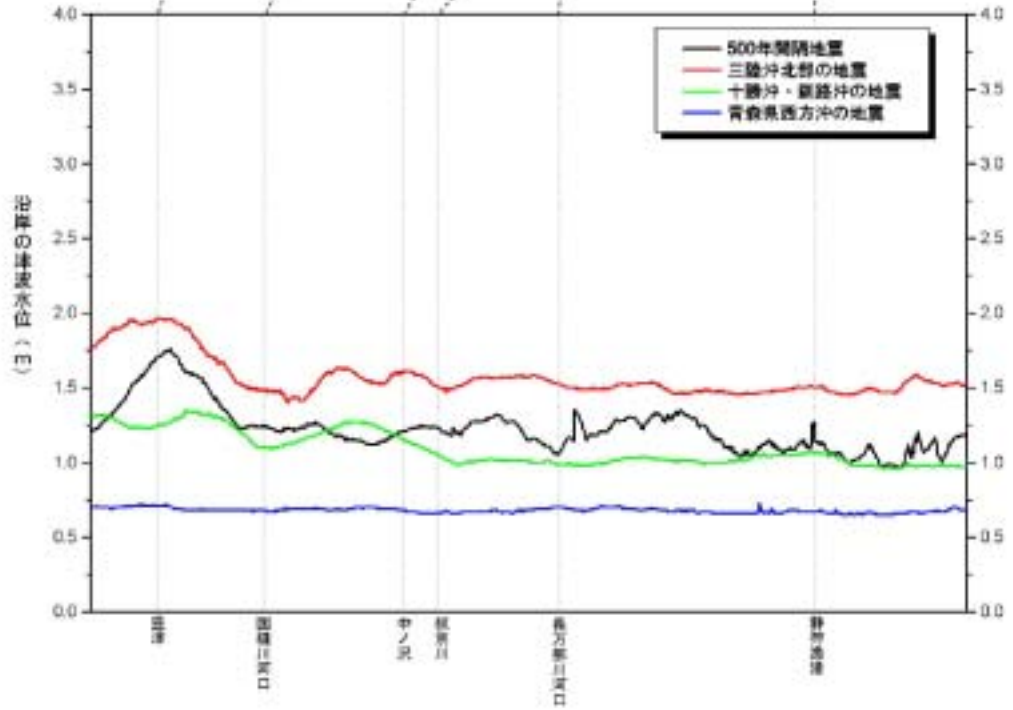

2.11　八雲町（八雲）

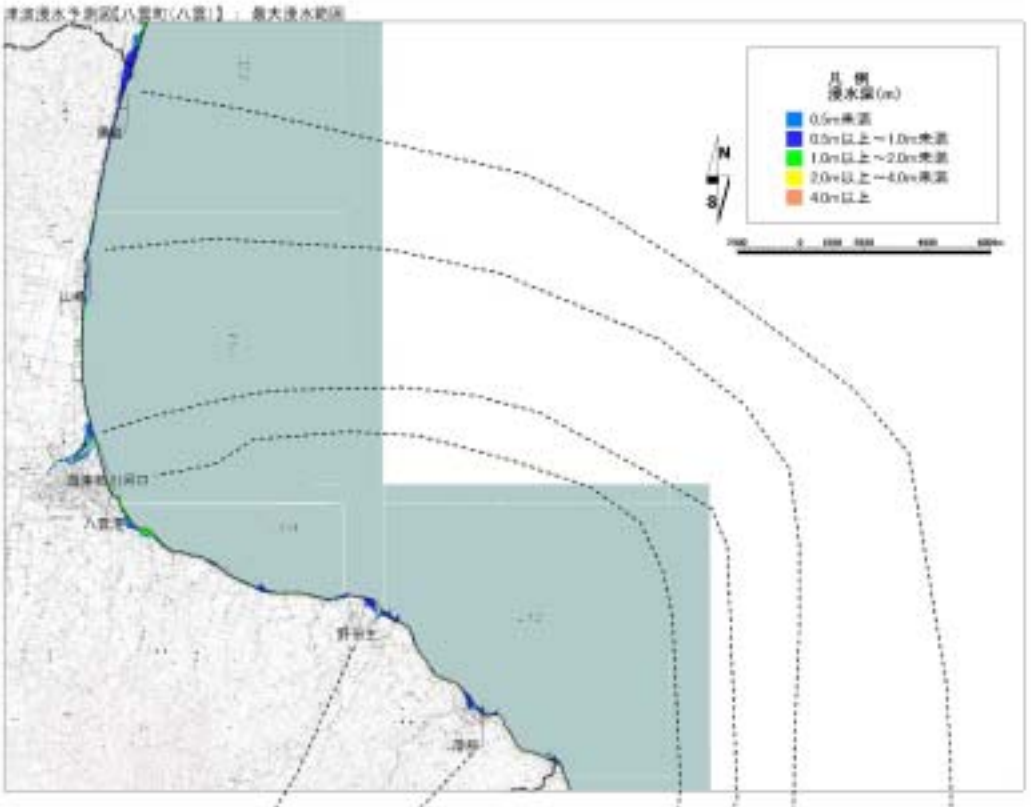
凡例
浸水深(m)
0.5m未満
0.5m以上～1.0m未満
1.0m以上～2.0m未満
2.0m以上～4.0m未満
4.0m以上
N
S

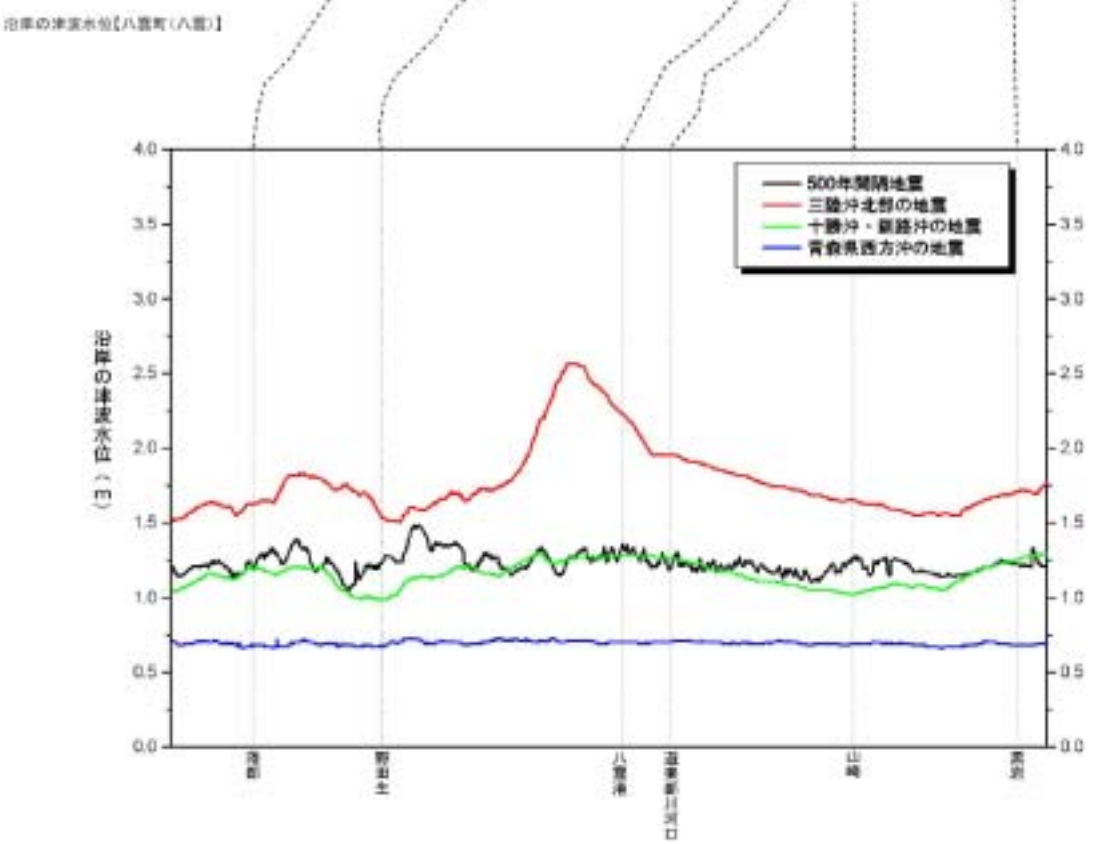
沿岸の津波水位【八雲町（八雲）】
500年間隔地震
三陸沖北部の地震
十勝沖・根室沖の地震
青森県西方沖の地震
沿岸の津波水位（T.P.）
4.0
3.5
3.0
2.5
2.0
1.5
1.0
0.5
0.0
八雲港
山崎

2.12　森町（森）

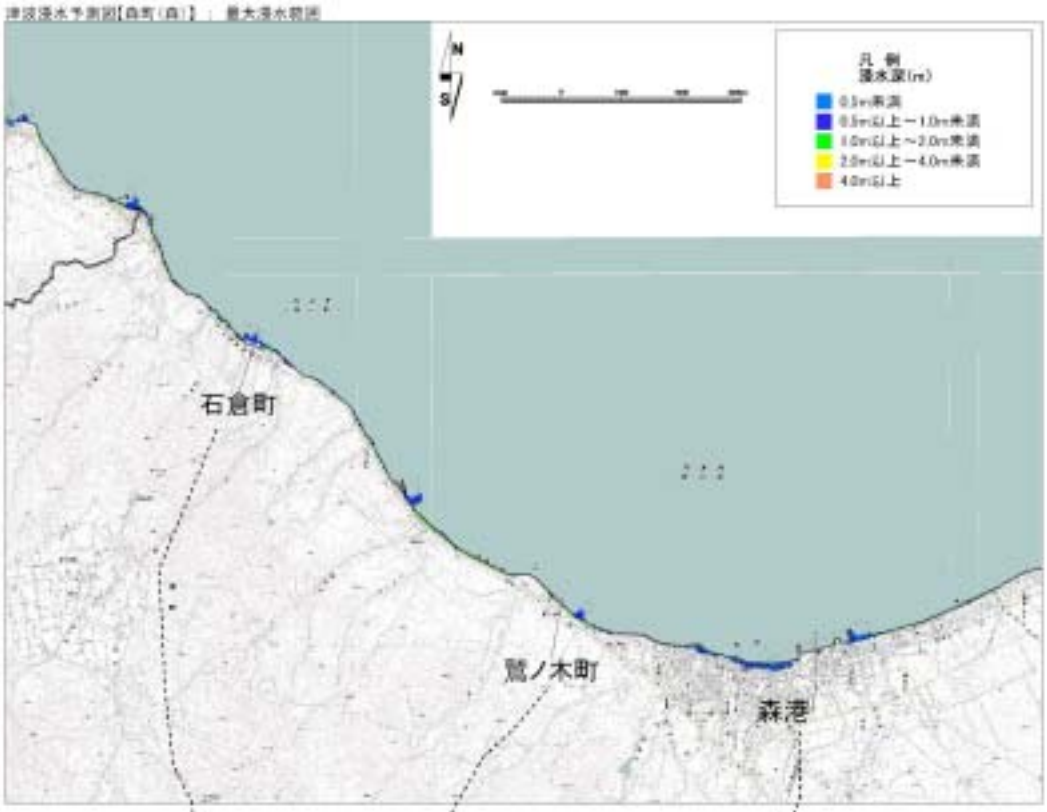

沿岸の津波水位【森町（森）】

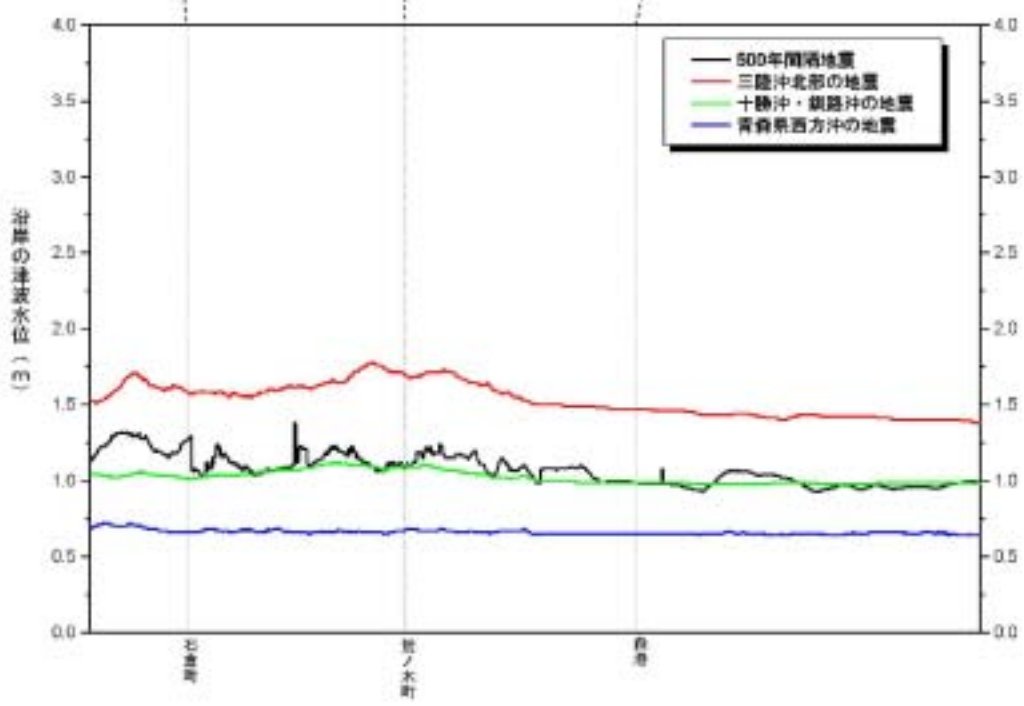

2.13　森町（砂原）


津波浸水予測図【森町（砂原）】：最大浸水範囲
凡例
浸水深(m)
0.5m未満
0.5m以上～1.0m未満
1.0m以上～2.0m未満
2.0m以上～4.0m未満
4.0m以上
N
W
E
S

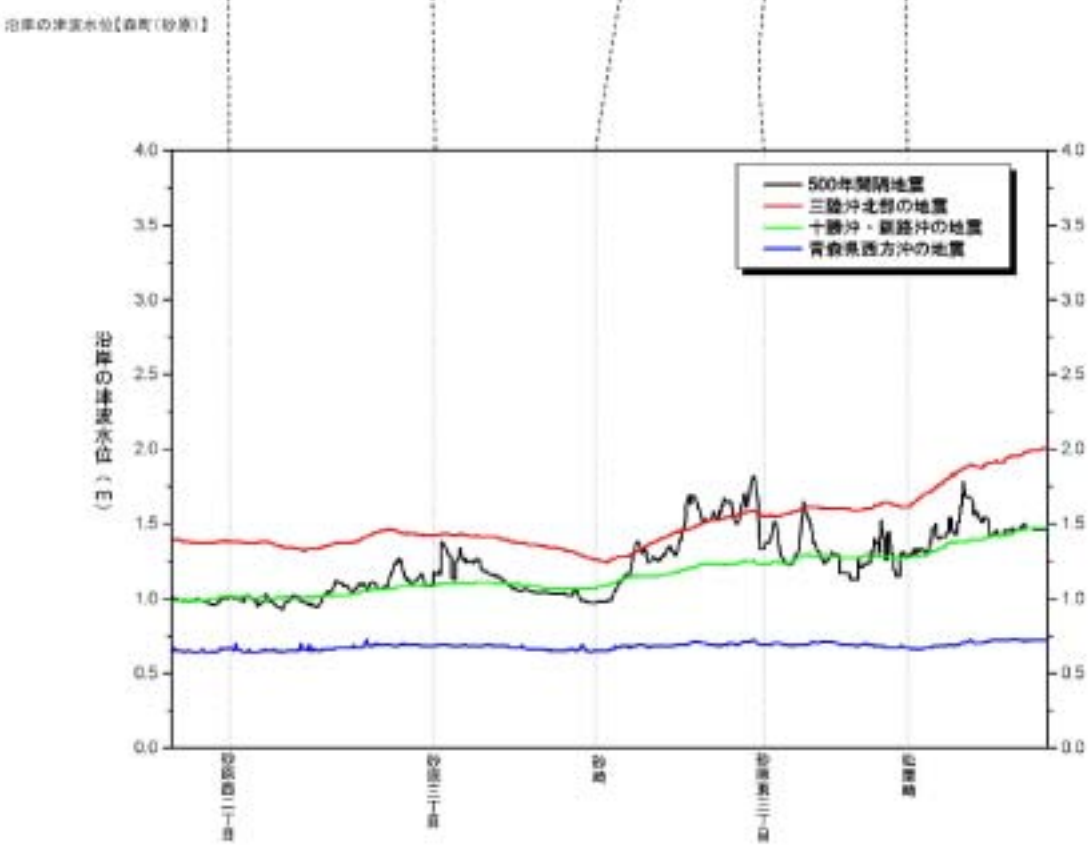
沿岸の津波水位【森町（砂原）】
500年間隔地震
三陸沖北部の地震
十勝沖・根室沖の地震
青森県西方沖の地震
沿岸の津波水位（m）
4.0
3.5
3.0
2.5
2.0
1.5
1.0
0.5
0.0
砂原西二丁目
砂原三丁目
砂崎
砂原東三丁目
鷲ノ巣

2.14　鹿部町

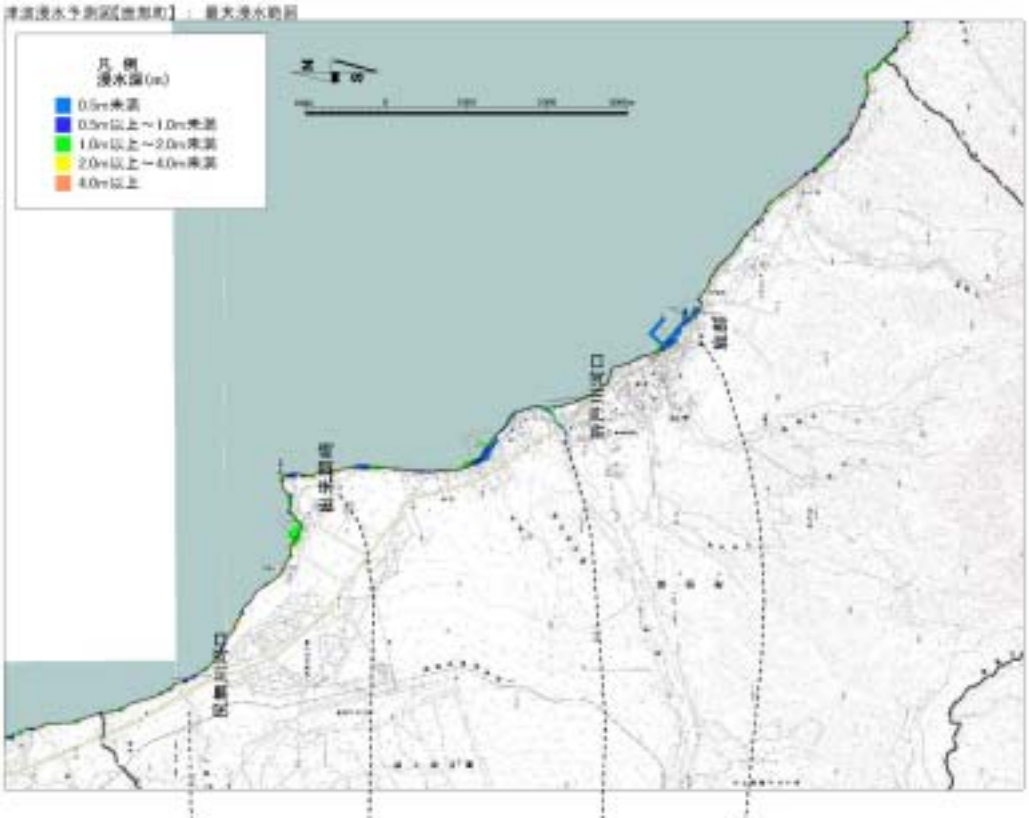

沿岸の津波水位【鹿部町】

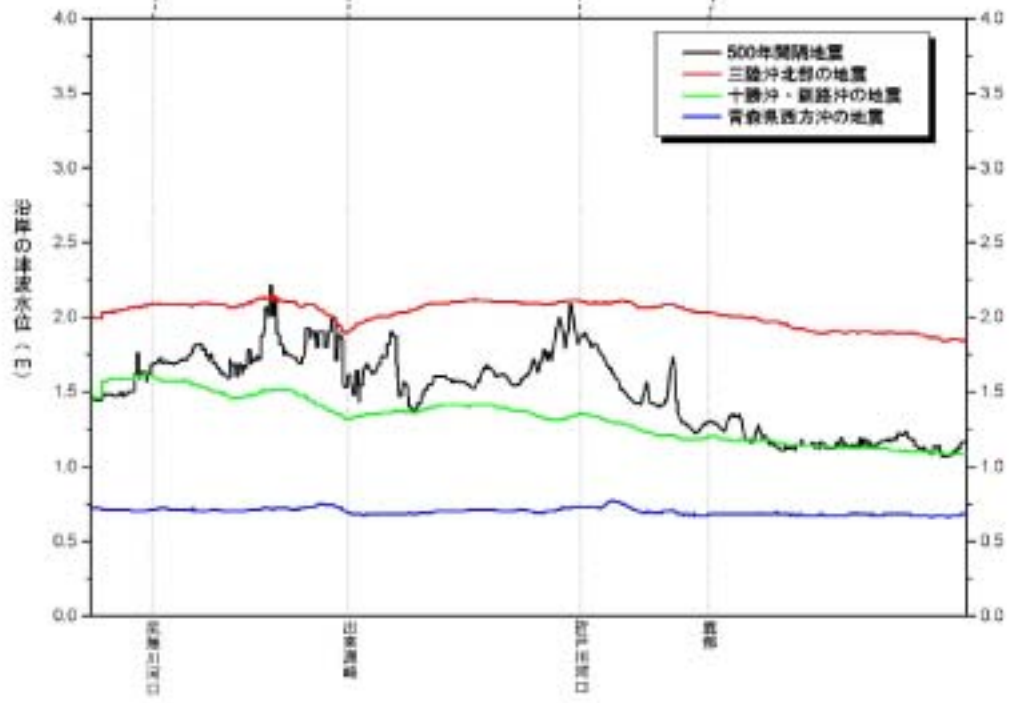

2.15　函館市（南茅部）

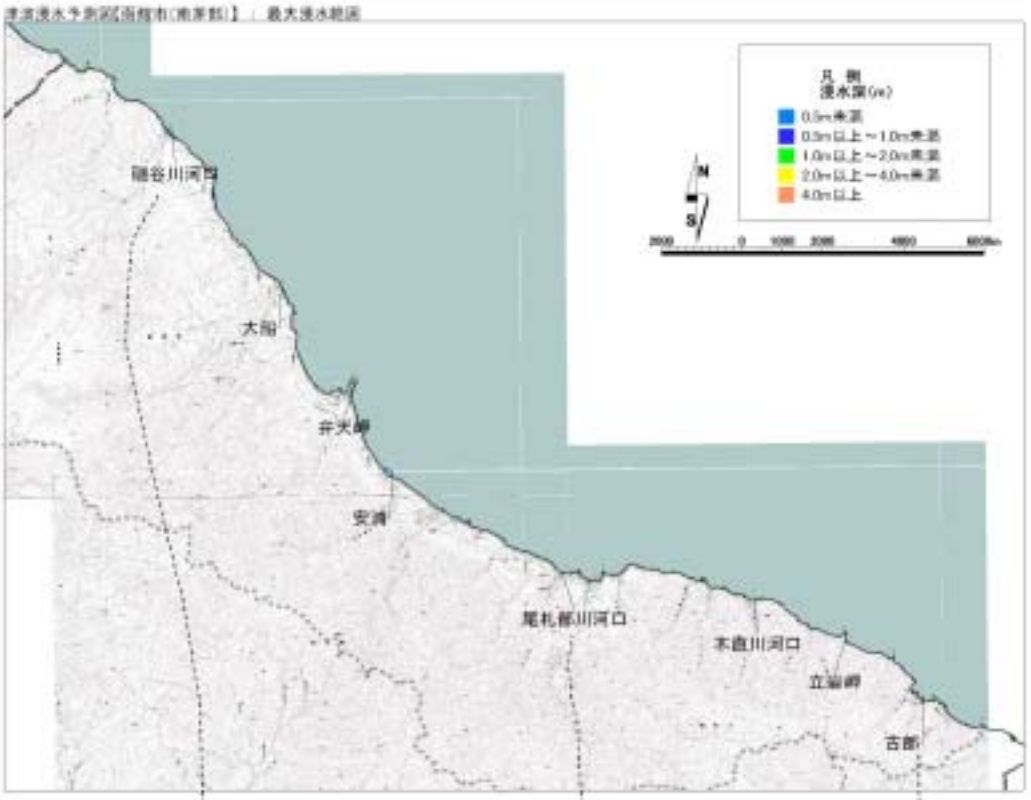

沿岸の津波水位【函館市（南茅部）】

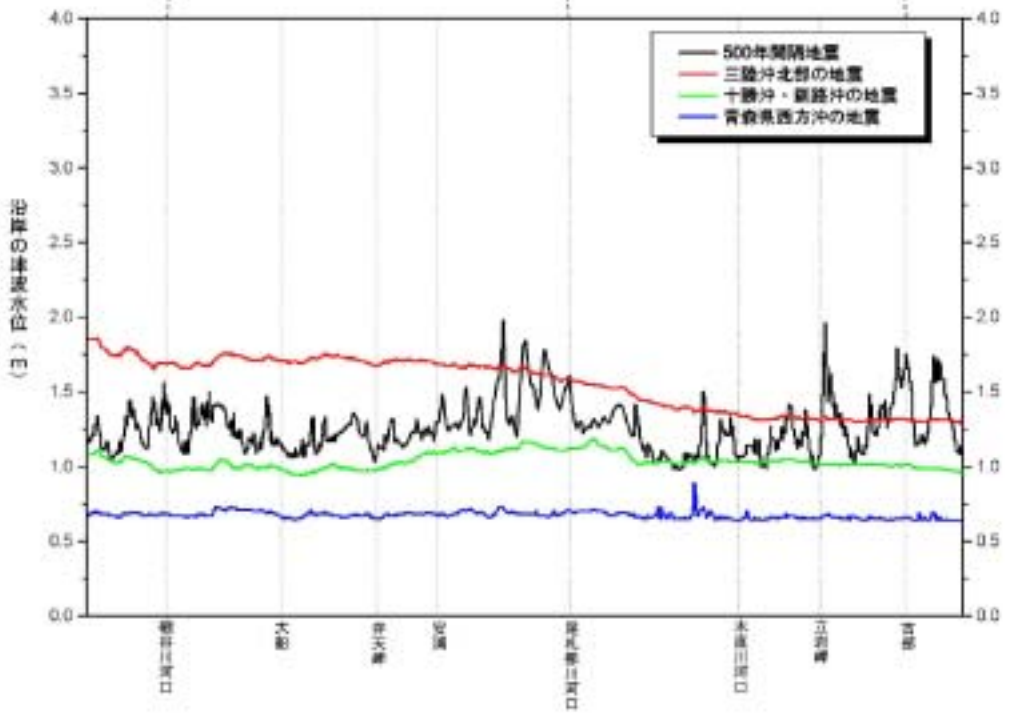

2.16　函館市（椴法華）

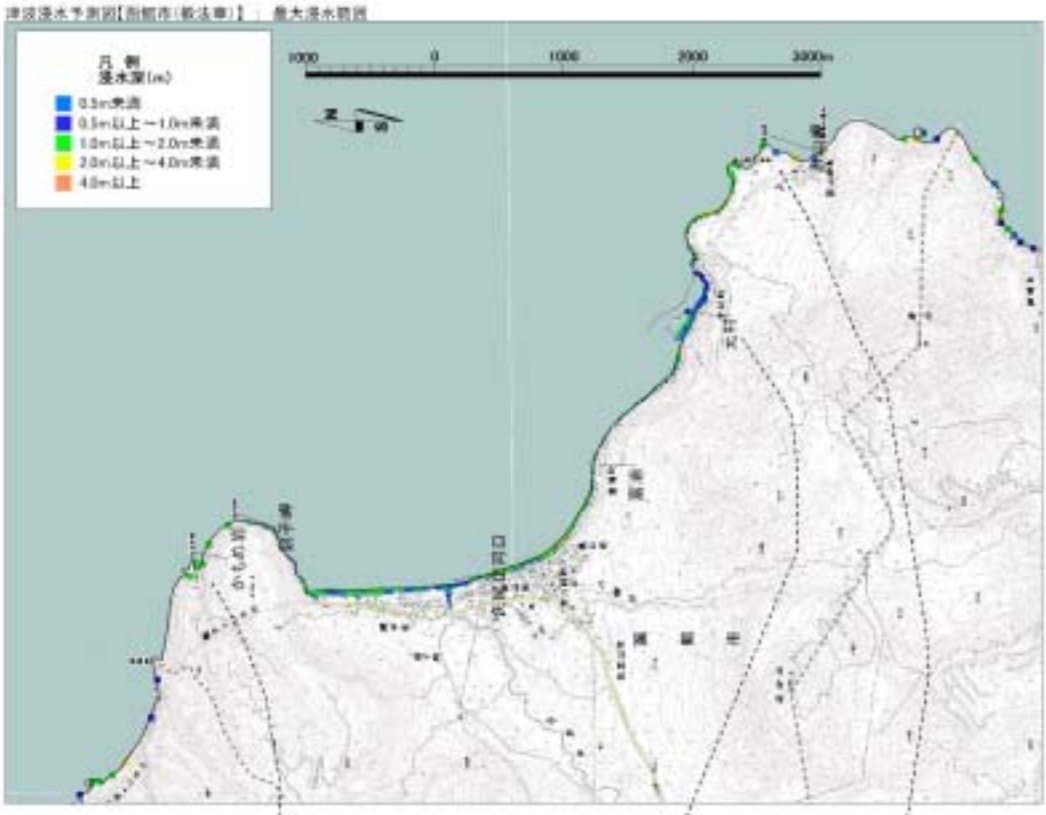

沿岸の津波水位【函館市（椴法華）】

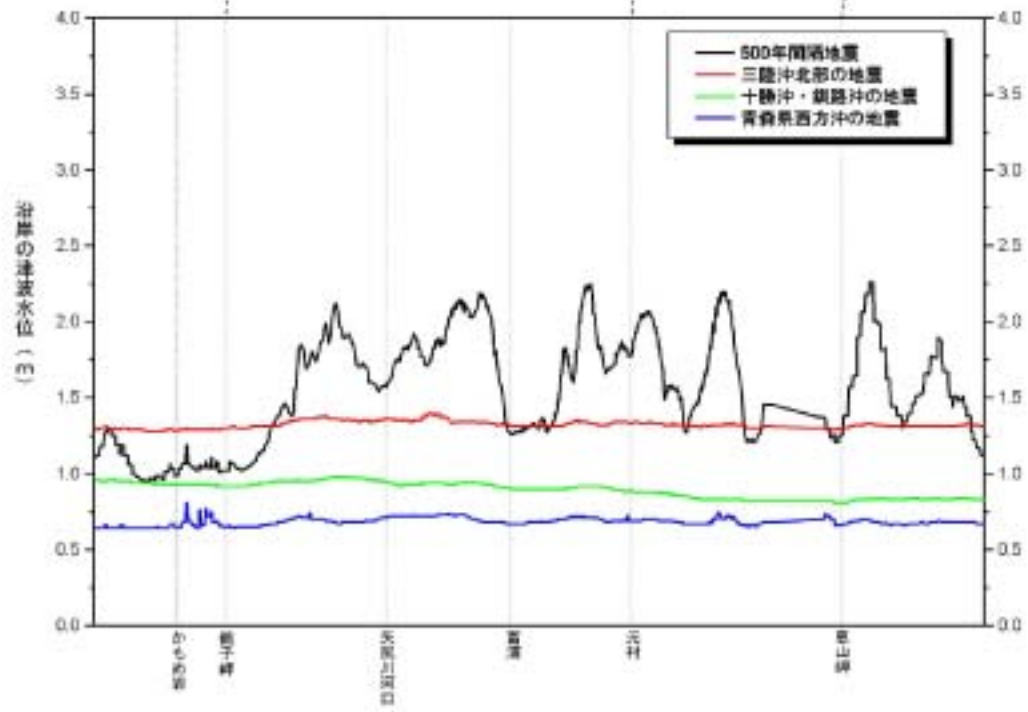

2.17　函館市（恵山）

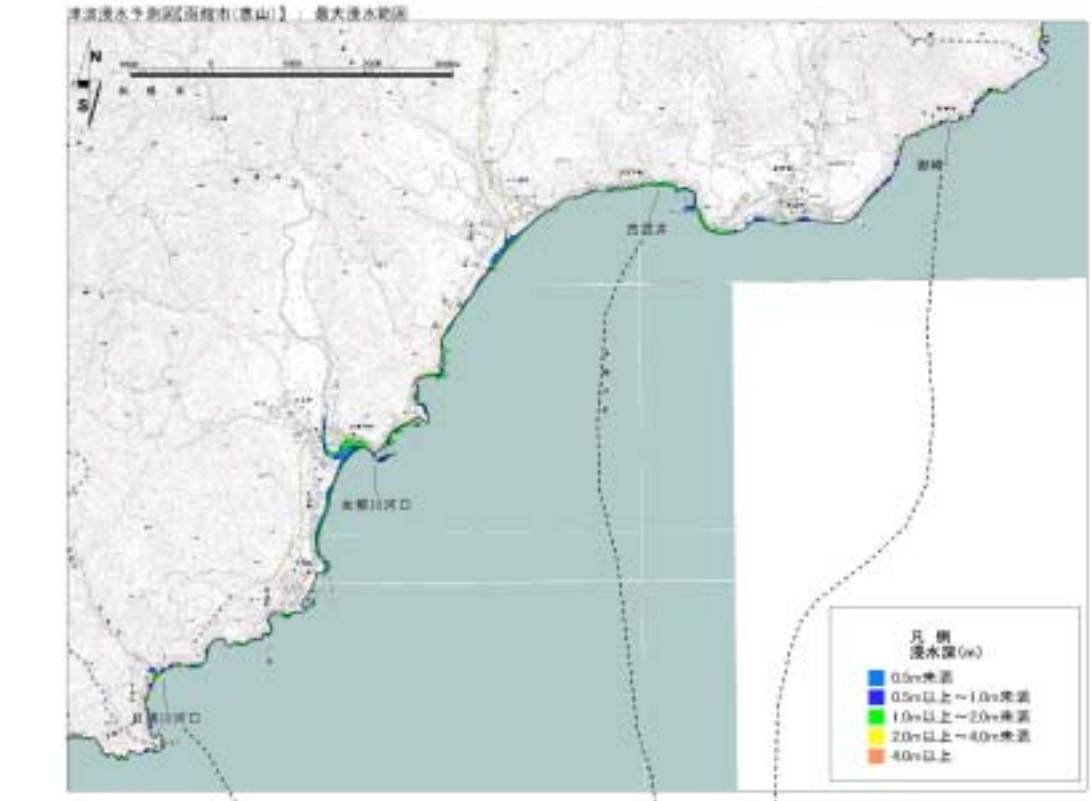
凡例
浸水深(m)
0.5m未満
0.5m以上～1.0m未満
1.0m以上～2.0m未満
2.0m以上～4.0m未満
4.0m以上

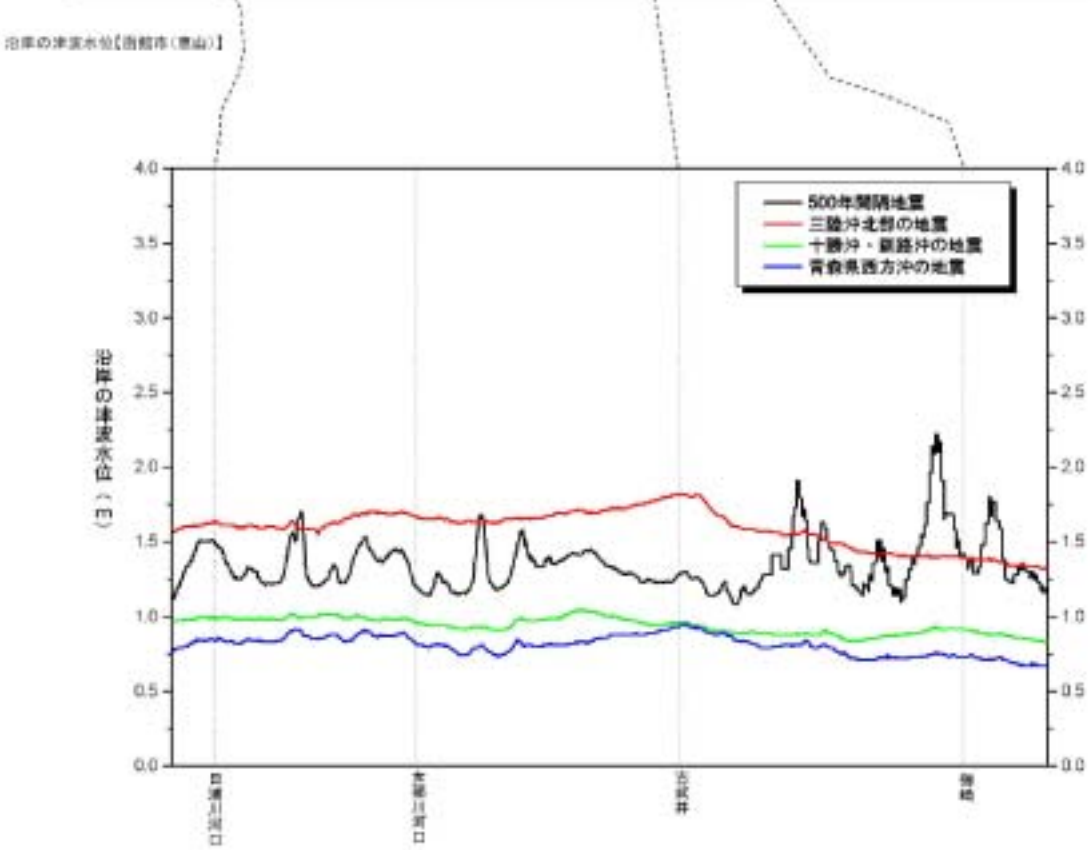
500年間隔地震
三陸沖北部の地震
十勝沖・根室沖の地震
青森県西方沖の地震
沿岸の津波水位（T.P.m）
4.0
3.5
3.0
2.5
2.0
1.5
1.0
0.5
0.0

2.18　函館市（戸井）

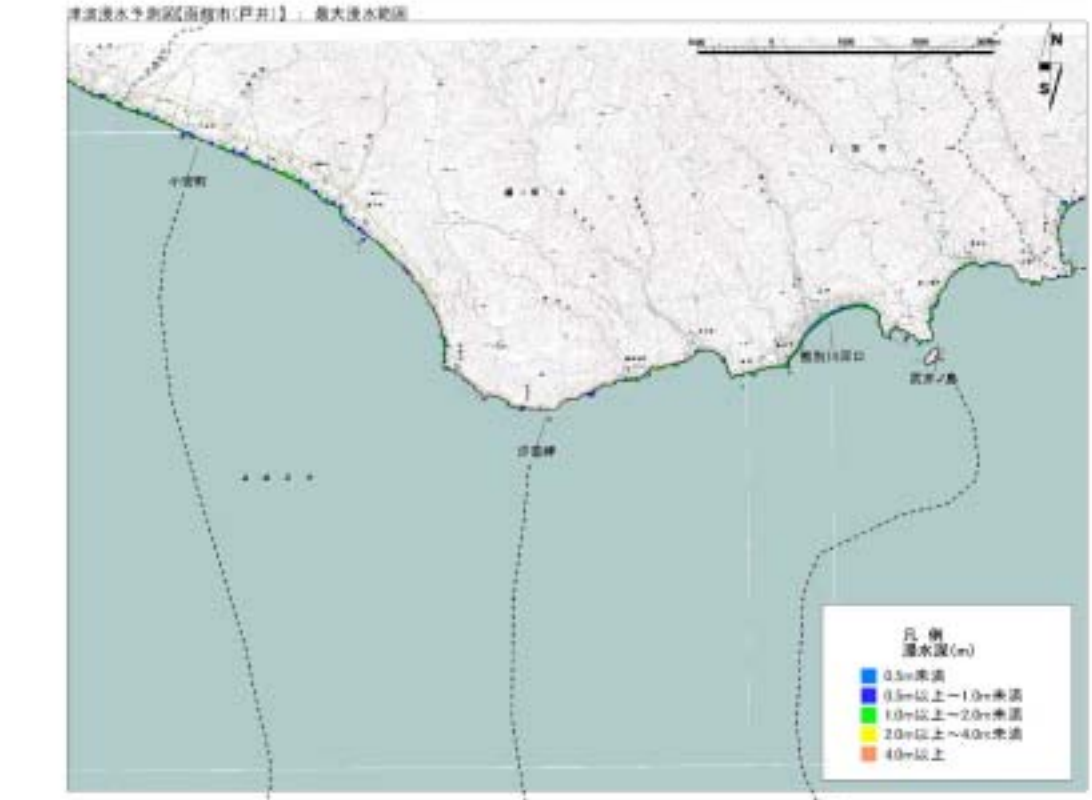
凡例
津波深(m)
0.5m未満
0.5m以上～1.0m未満
1.0m以上～2.0m未満
2.0m以上～4.0m未満
4.0m以上

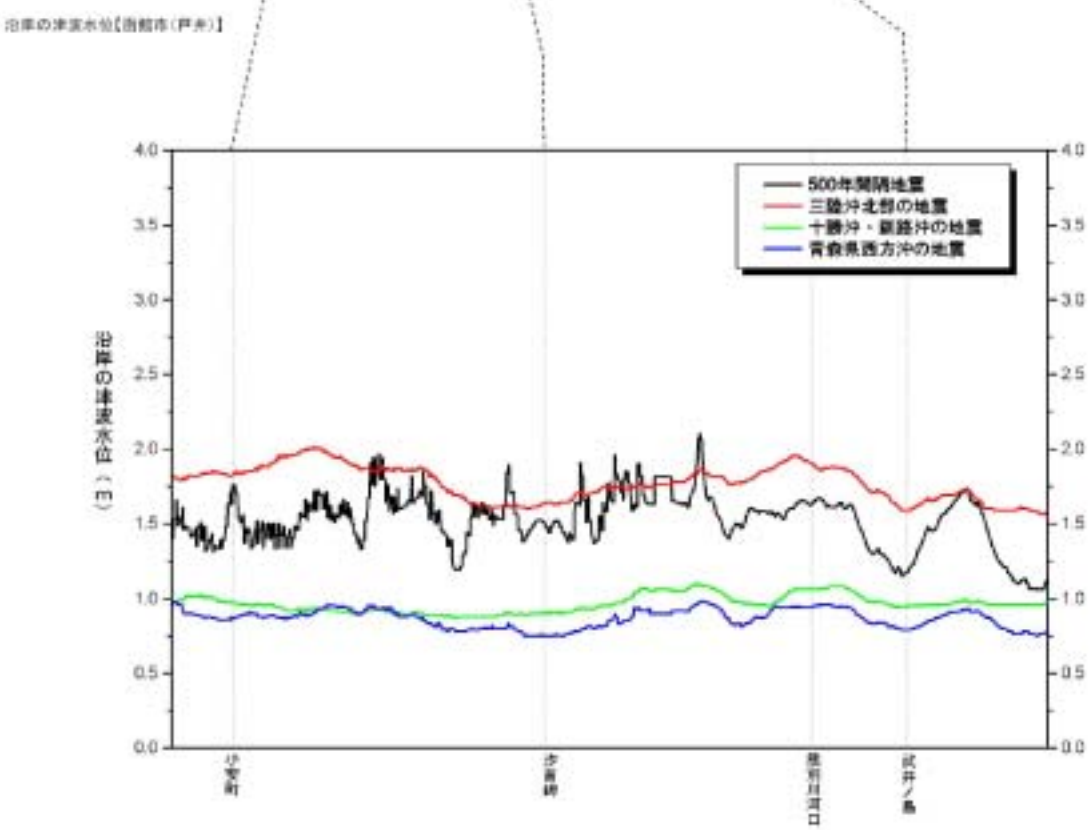
500年間隔地震
三陸沖北部の地震
十勝沖・根室沖の地震
青森県西方沖の地震
沿岸の津波水位（T.P.m）
4.0
3.5
3.0
2.5
2.0
1.5
1.0
0.5
0.0

2.19　函館市（函館）

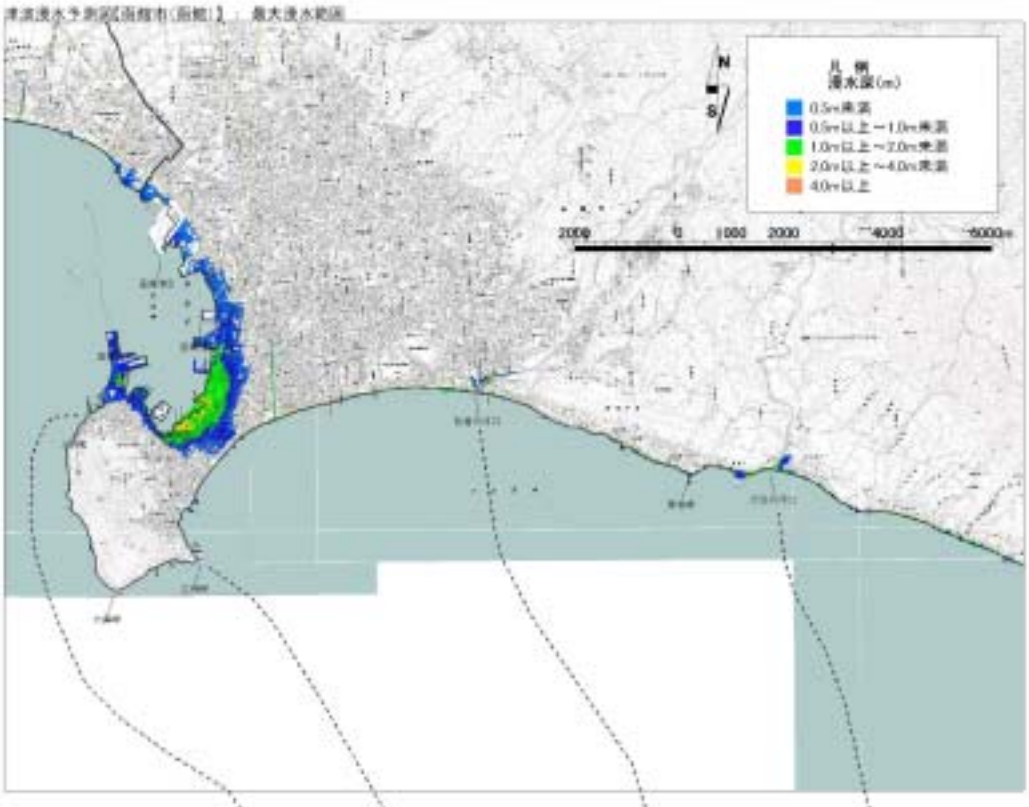

沿岸の津波水位【函館市（函館）】

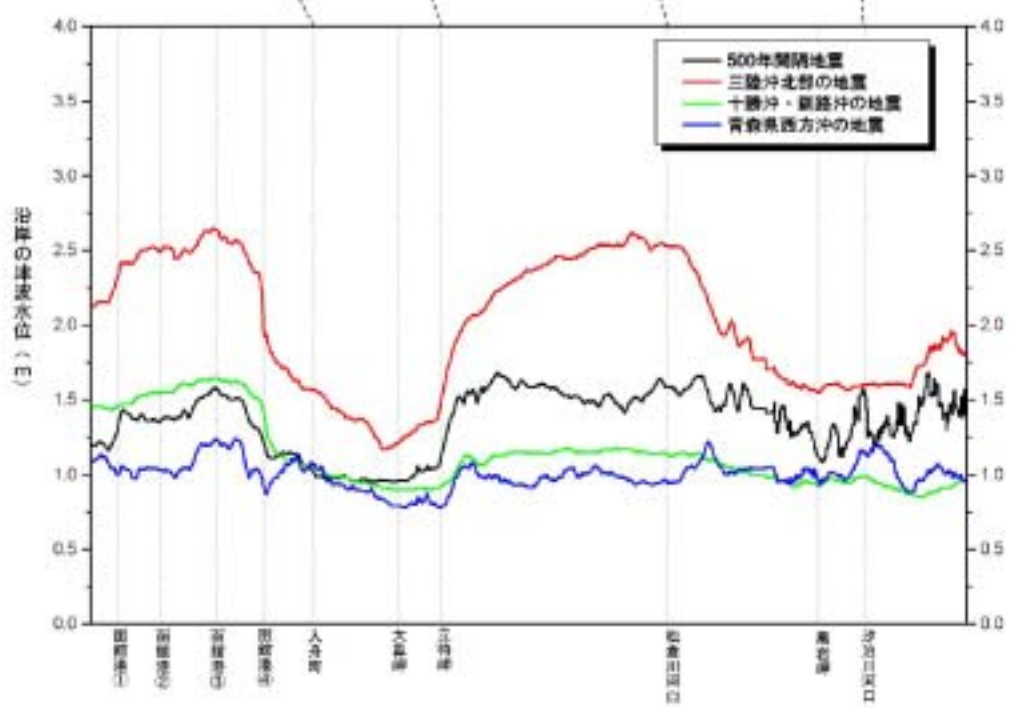

2.20　北斗市（上磯）

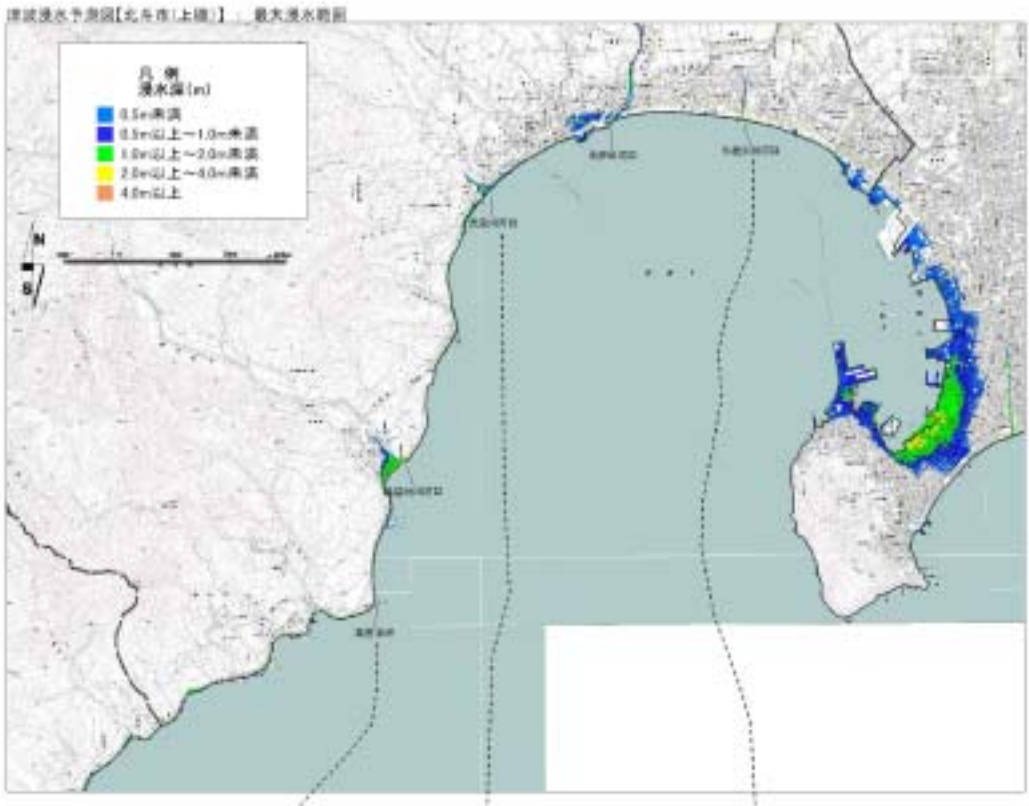

沿岸の津波水位【北斗市（上磯）】

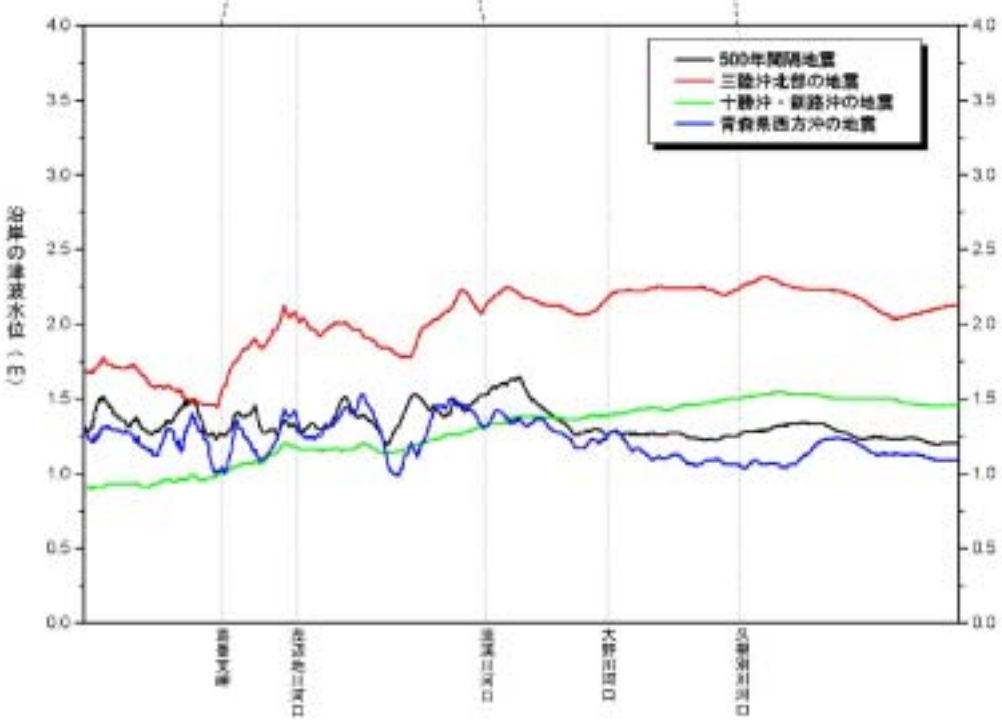

2.21　木古内町


凡 例
浸水深(m)
0.3m未満
0.3m以上～1.0m未満
1.0m以上～2.0m未満
2.0m以上～4.0m未満
4.0m以上
N
S
大平
サラキ岬
木古内川河口

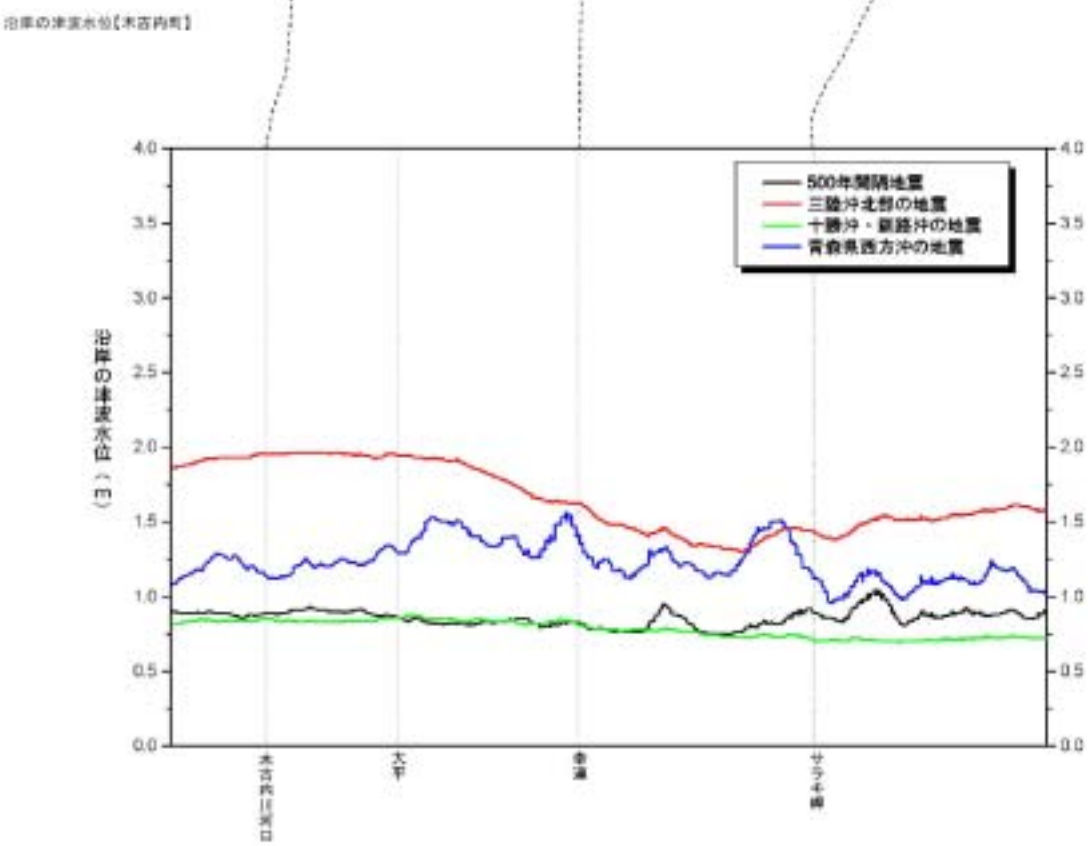
沿岸の津波水位【木古内町】
500年間隔地震
三陸沖北部の地震
十勝沖・根室沖の地震
青森県西方沖の地震
沿岸の津波水位（m）
4.0
3.5
3.0
2.5
2.0
1.5
1.0
0.5
0.0
木古内川河口
大平
幸連
サラキ岬

2.22　知内町

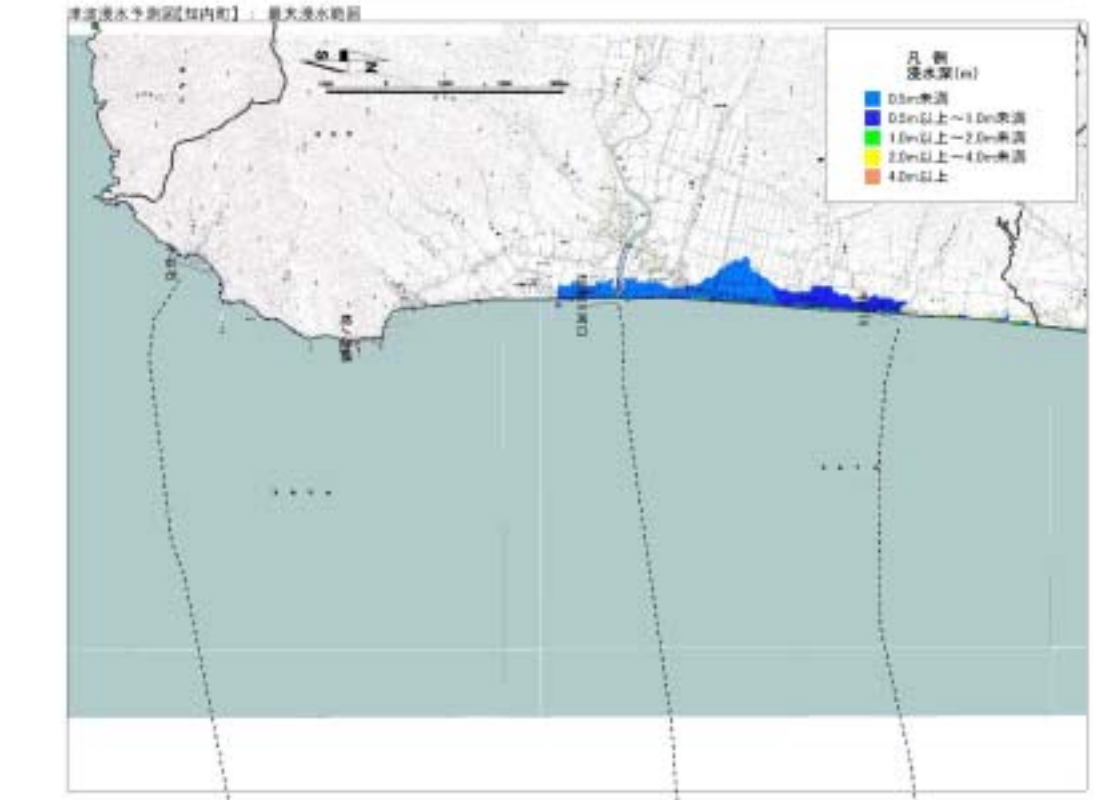

沿岸の津波水位【知内町】

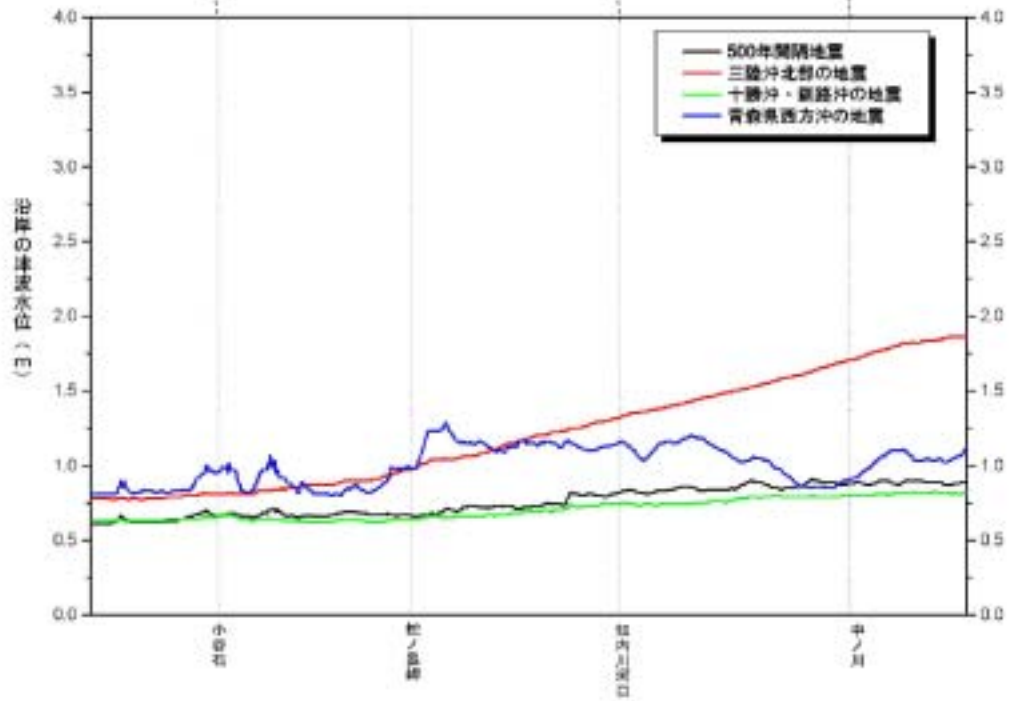

2.23　福島町


津波浸水予測図【福島町】：最大浸水範囲
凡例
浸水深(m)
0.5m未満
0.5m以上～1.0m未満
1.0m以上～2.0m未満
2.0m以上～4.0m未満
4.0m以上
N
マツクラノ岬
女郎ヶ岬
浦和
福島川河口
白符
吉岡漁港
松浦

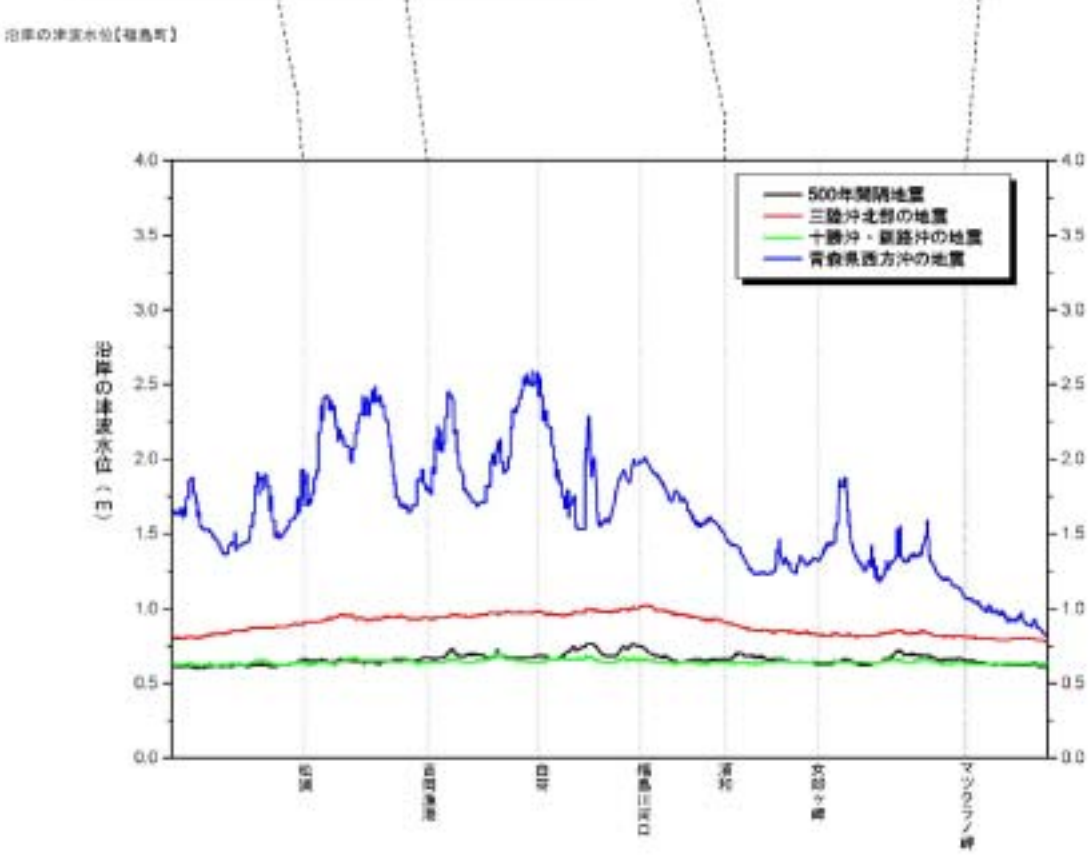
沿岸の津波水位【福島町】
500年間隔地震
三陸沖北部の地震
十勝沖・根室沖の地震
青森県西方沖の地震
沿岸の津波水位（m）
4.0
3.5
3.0
2.5
2.0
1.5
1.0
0.5
0.0
マツクラノ岬

2.24　松前町

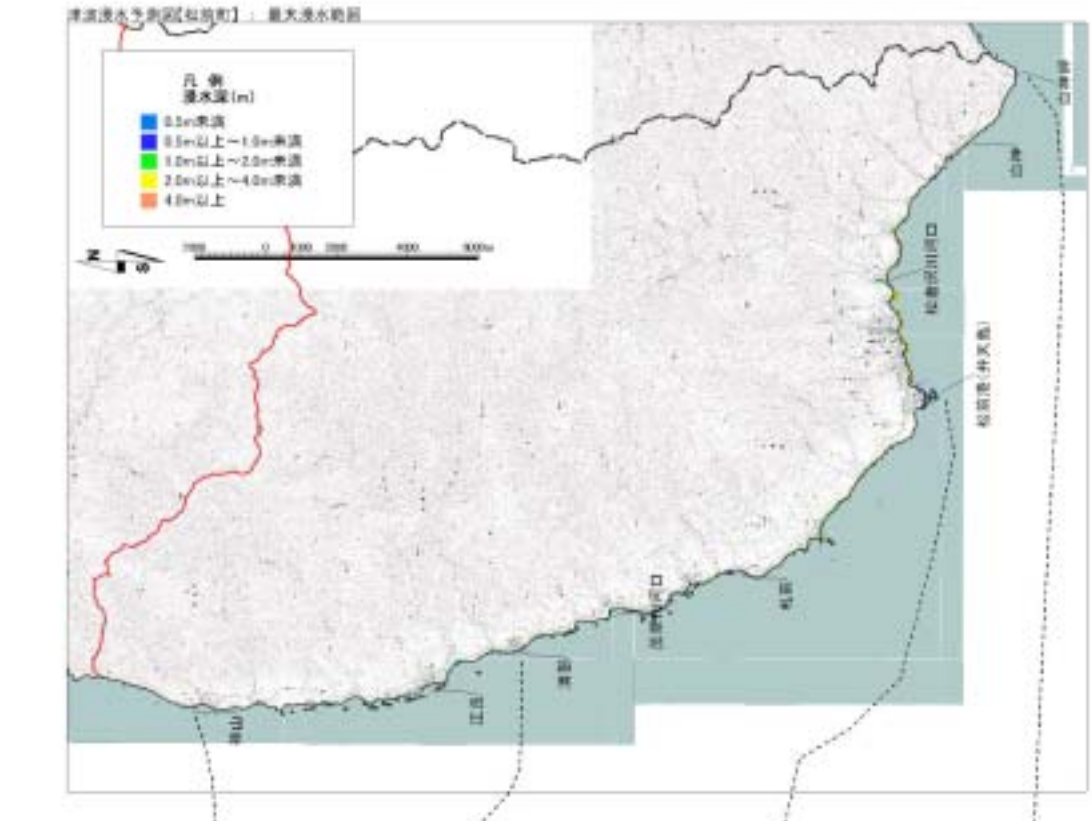

沿岸の津波水位【松前町】

