巻末資料-1

市町村別代表地点の津波水位変動

オホーツク海沿岸
宗谷総合振興局(宗谷岬以東)～オホーツク総合振興局

【巻末資料-1　目次】

1．稚内市、猿払村 ・・・

1．稚内市、猿払村


N
：最大浸水範囲
宗谷港
稚内市
東浦漁港
知来別漁港
浜鬼志別漁港
猿骨橋
浜猿払
浜猿払漁港
猿払村
エサヌカ
0
5
10
15
20km

宗谷港

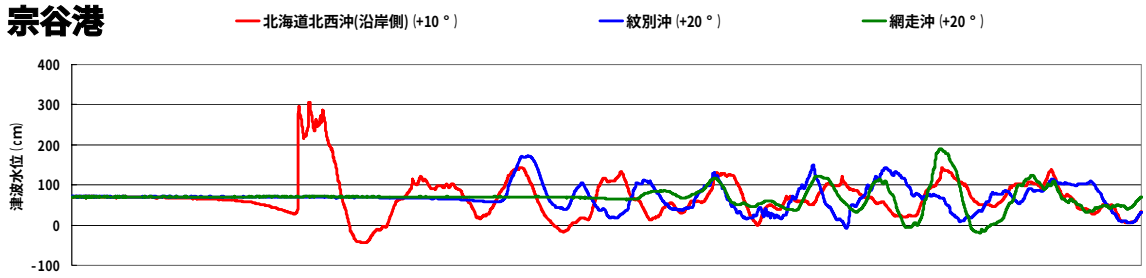

東浦漁港

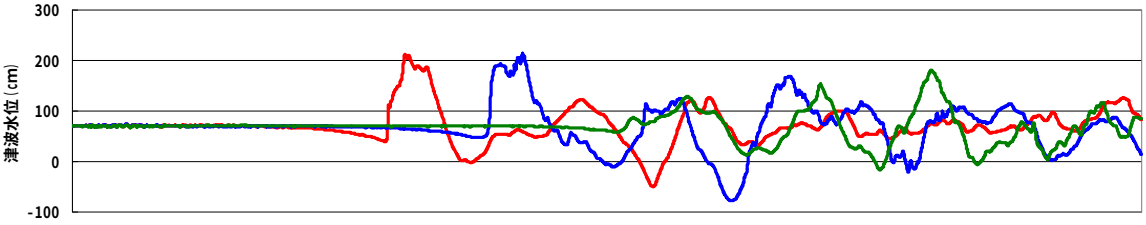

知来別漁港

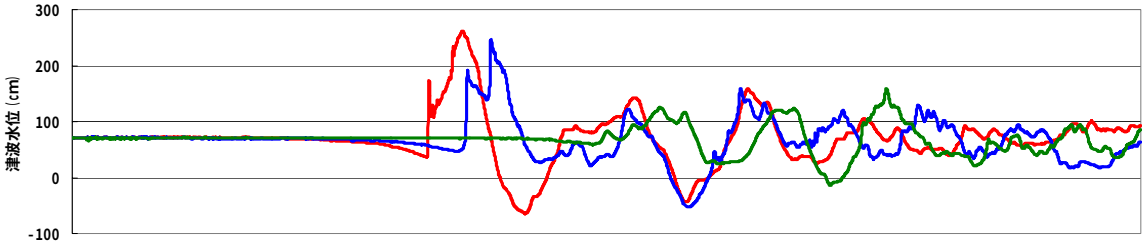

浜鬼志別漁港

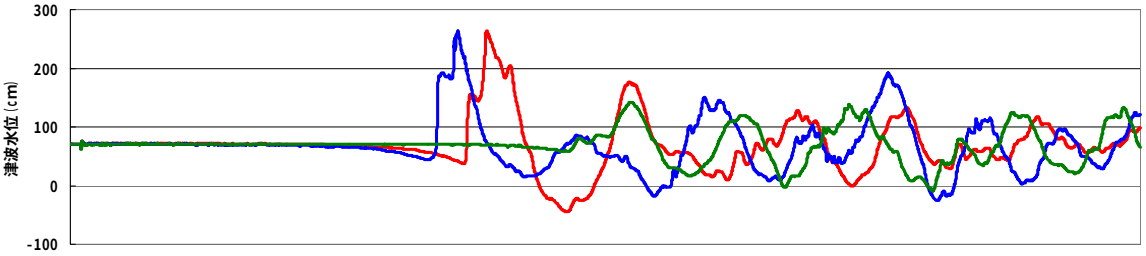

猿骨橋

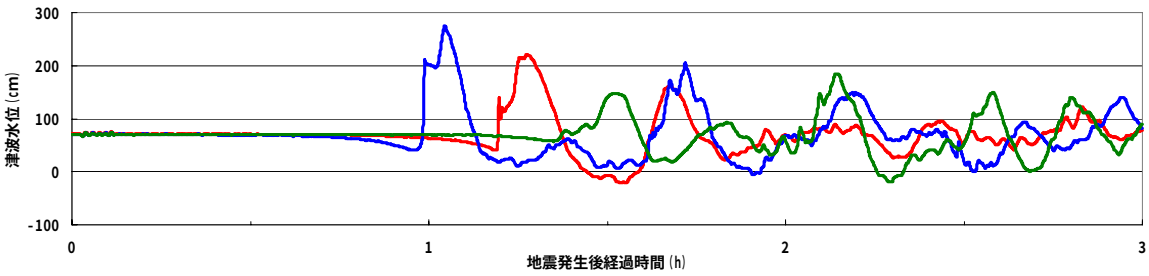

浜猿払

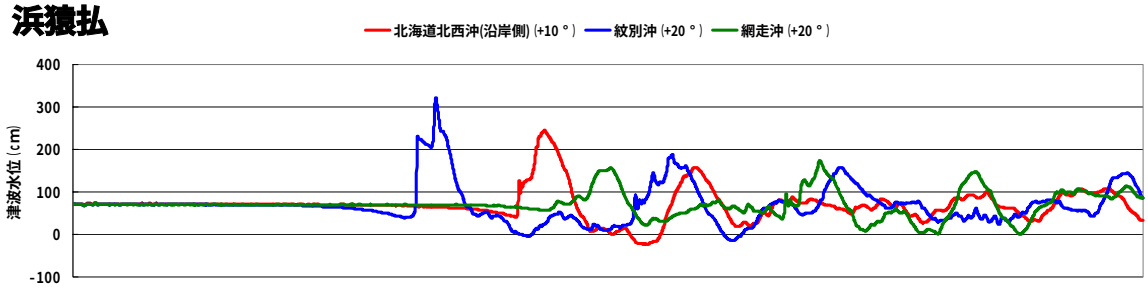

浜猿払漁港

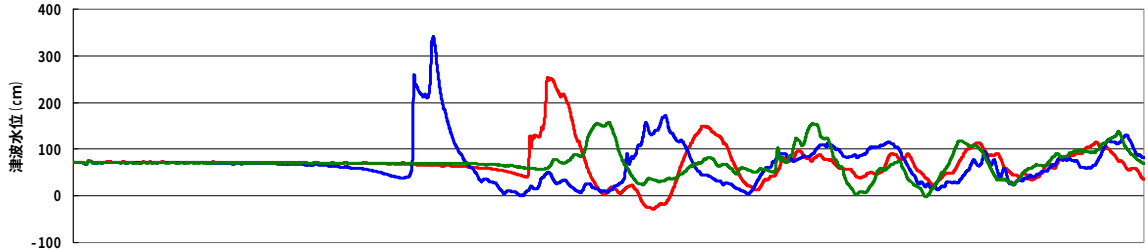

エサヌカ

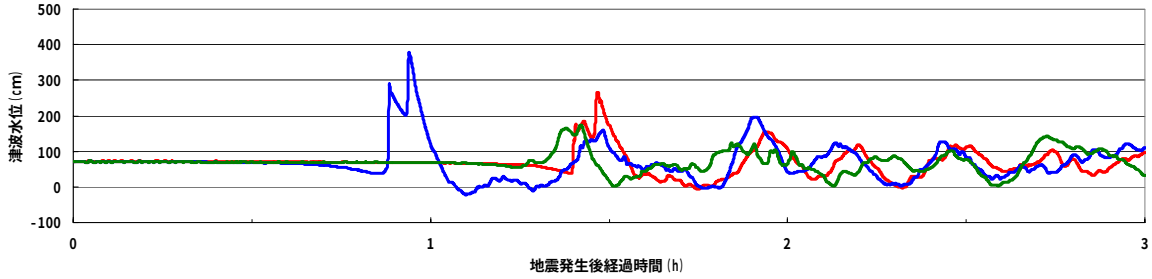

２．浜頓別町、枝幸町


N
：最大浸水範囲
頓別漁港
豊牛
斜内漁港
浜頓別町
目梨泊漁港
問牧漁港
枝幸港
岡島漁港
徳志別分港
山臼漁港
枝幸町
乙忠部漁港
風烈布
音標漁港
0
5
10
15
20km

頓別漁港

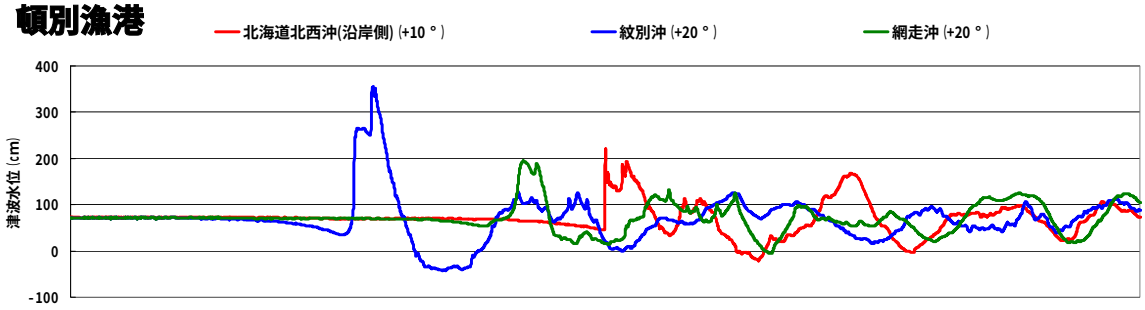

豊牛

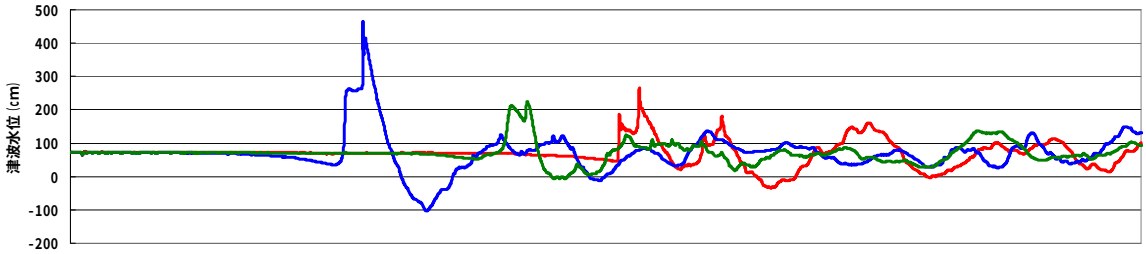

斜内漁港

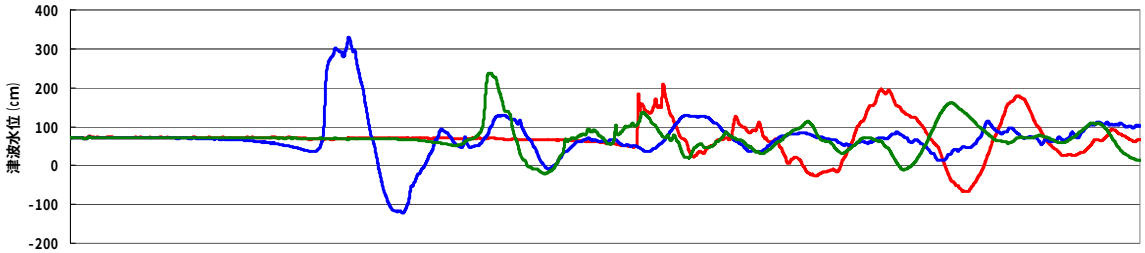

目梨泊漁港

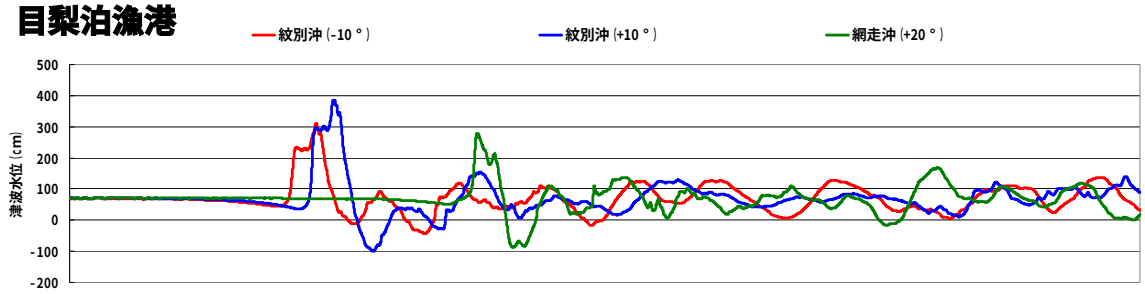

問牧漁港

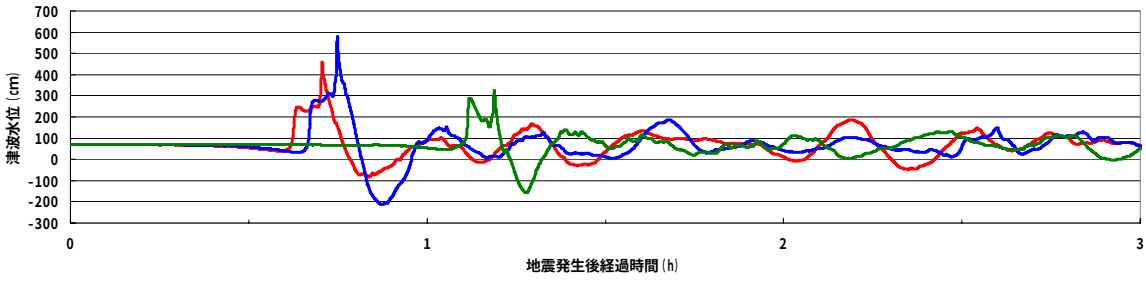

枝幸港

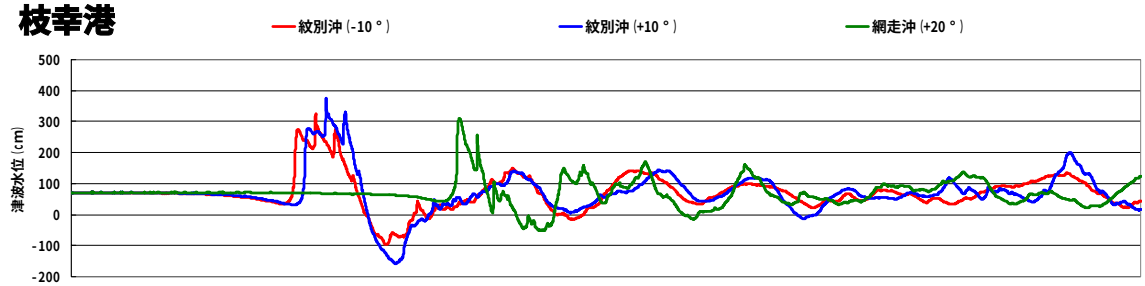

岡島漁港

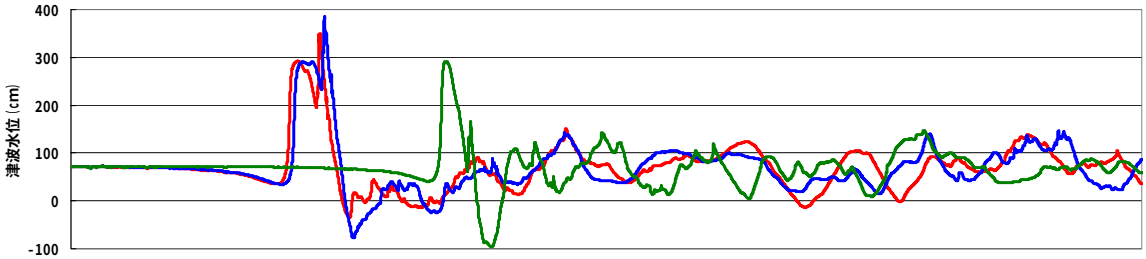

徳志別分港

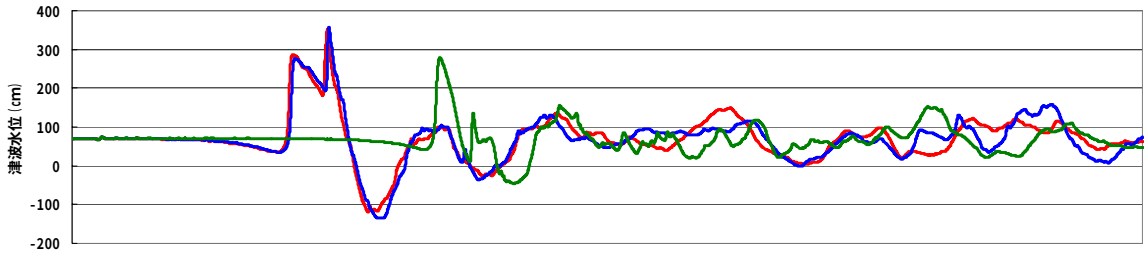

山臼漁港

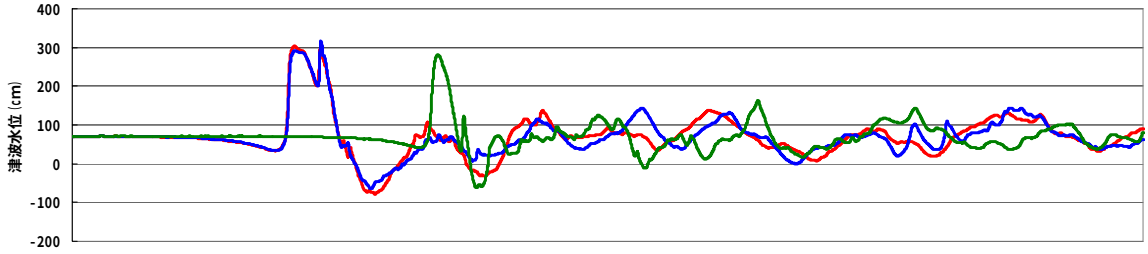

乙忠部漁港

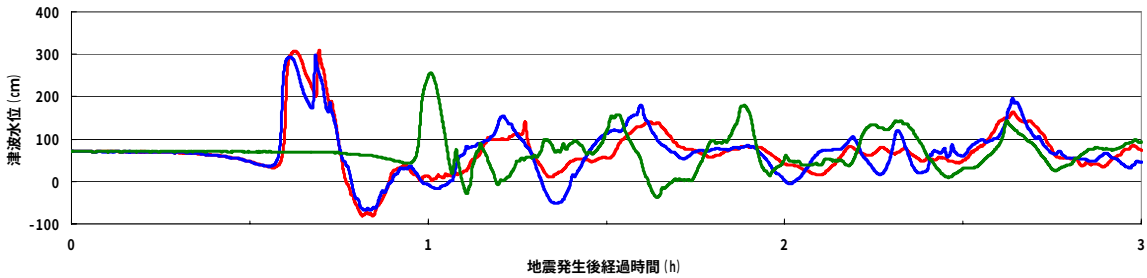

風烈布

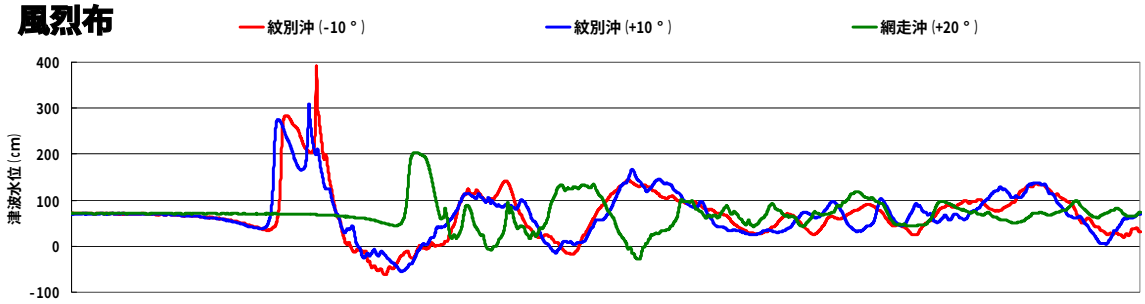
紋別沖（-10°）
紋別沖（+10°）
網走沖（+20°）
400
300
200
100
0
-100
津波水位（cm）

音標漁港

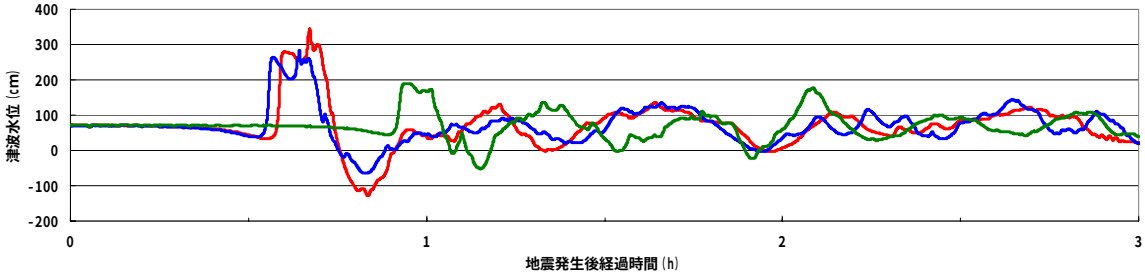
400
300
200
100
0
-100
-200
津波水位（cm）
0
1
2
3
地震発生後経過時間（h）

３．雄武町、興部町


N
：最大浸水範囲
幌内漁港
音稲府岬
魚田
元稲府漁港
雄武漁港
川尻
雄武町
元沢木
沢木漁港
興部漁港
秋里
豊野
沙留岬
沙留漁港
オムシャリ沼
興部町
0
5
10
15
20km

幌内漁港

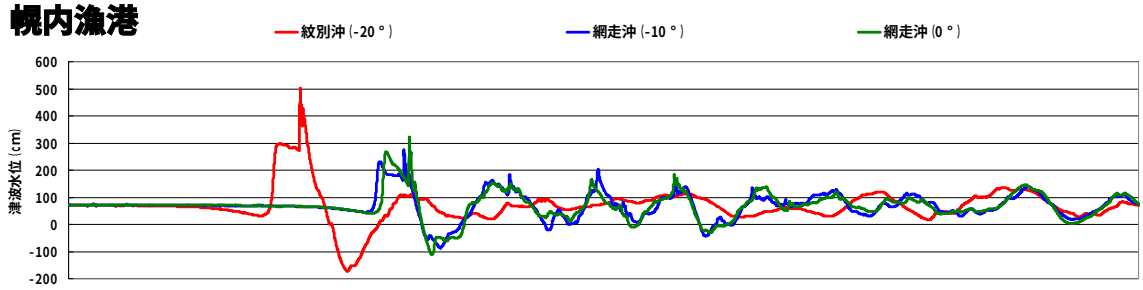

音稲府岬

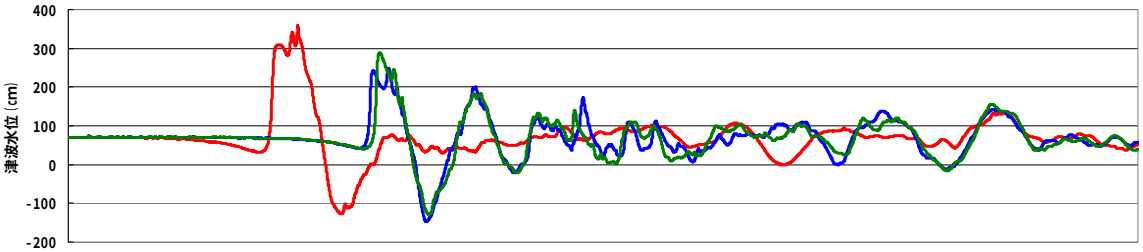

魚田

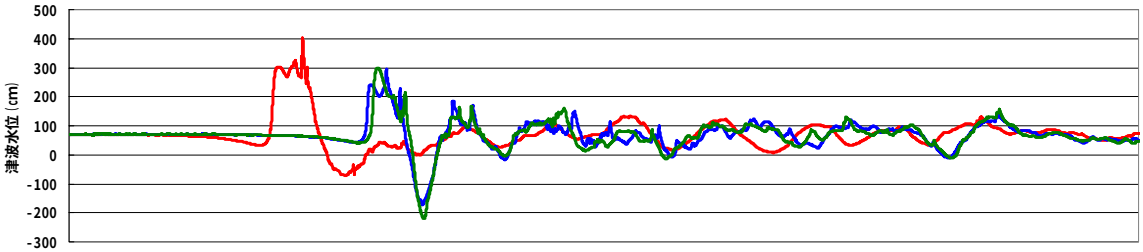

元稲府漁港

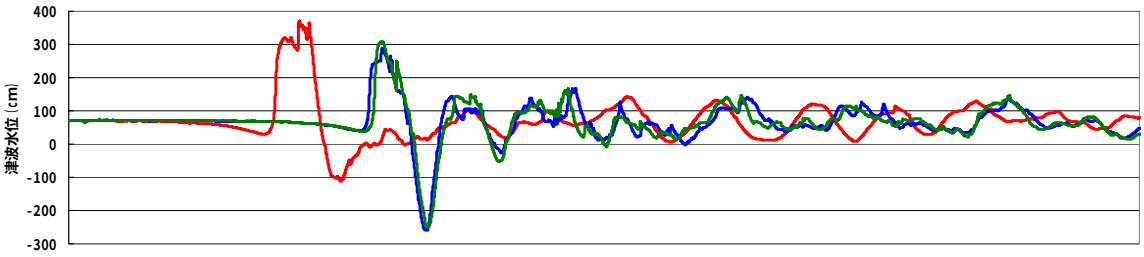

雄武漁港

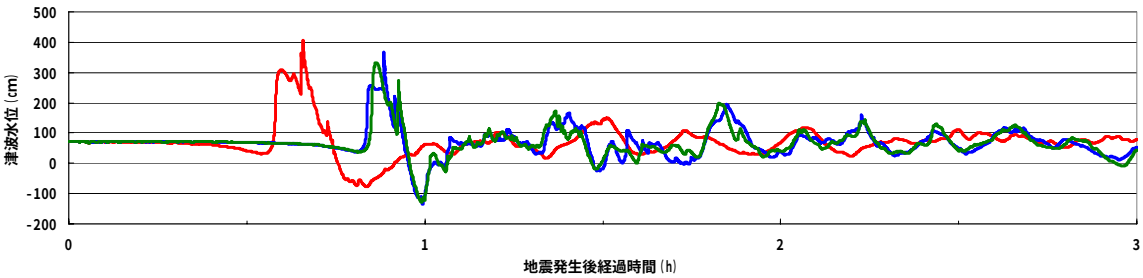

川尻

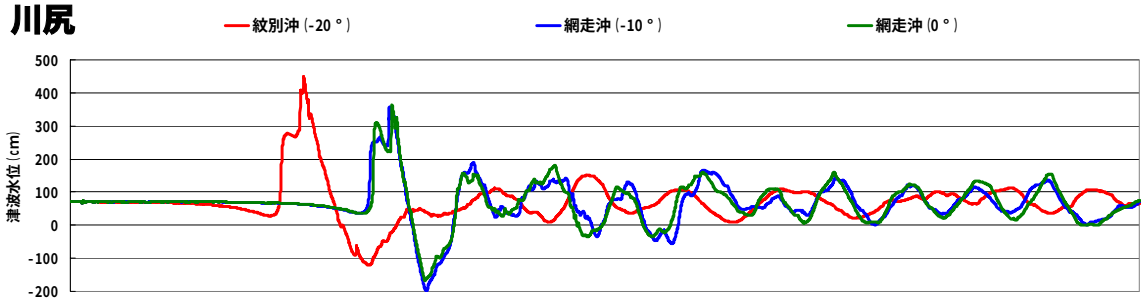

元沢木

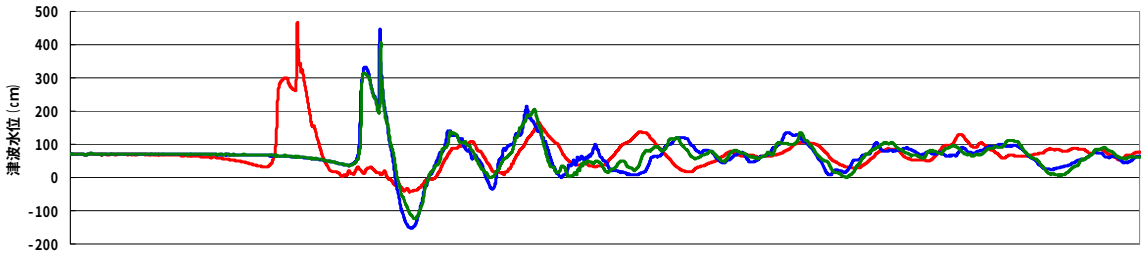

沢木漁港

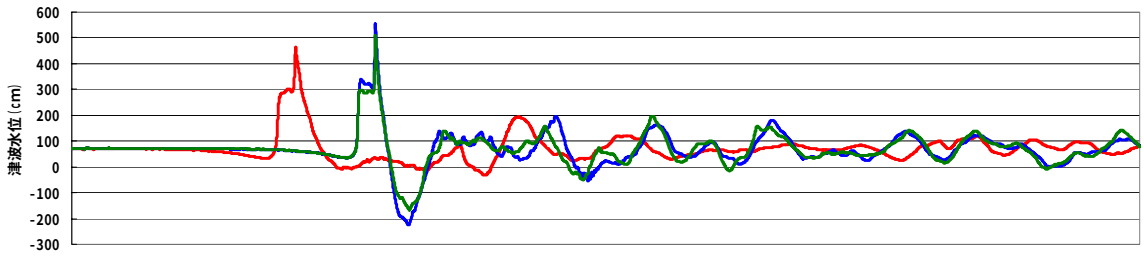

興部漁港

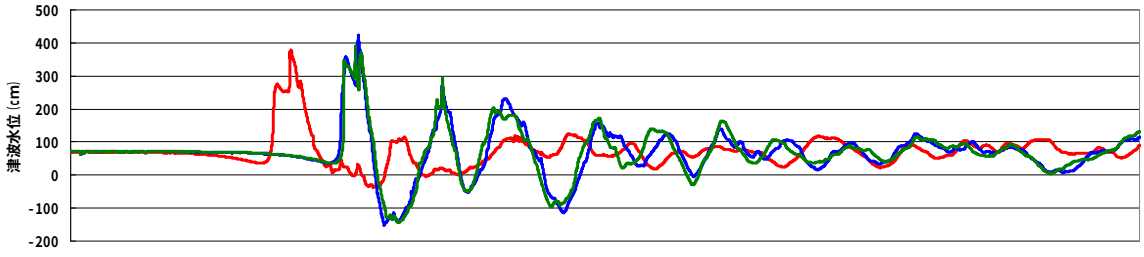

秋里

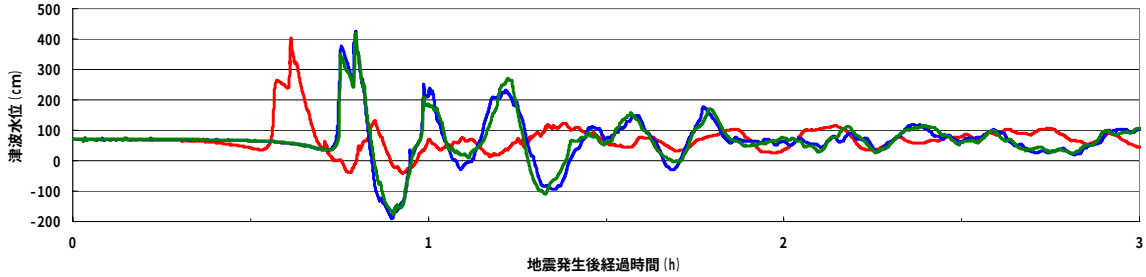

豊野

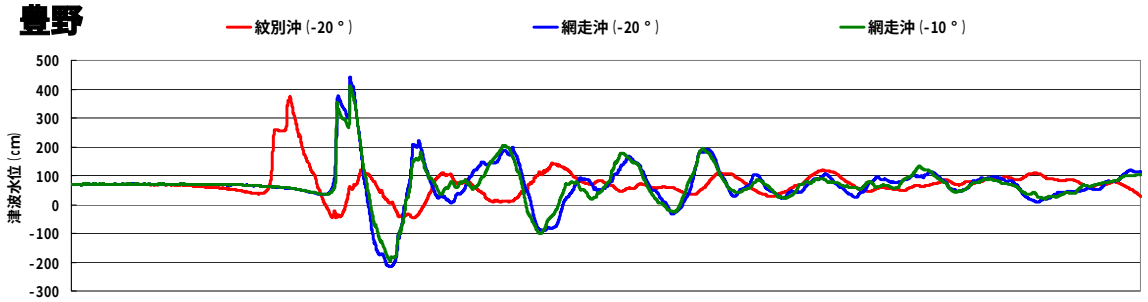

沙留岬

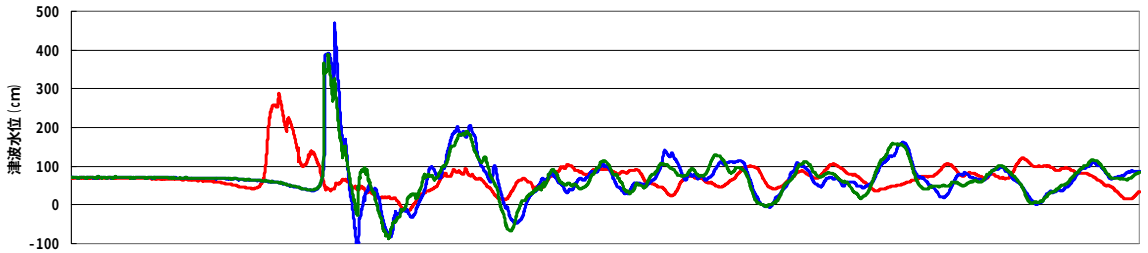

沙留漁港

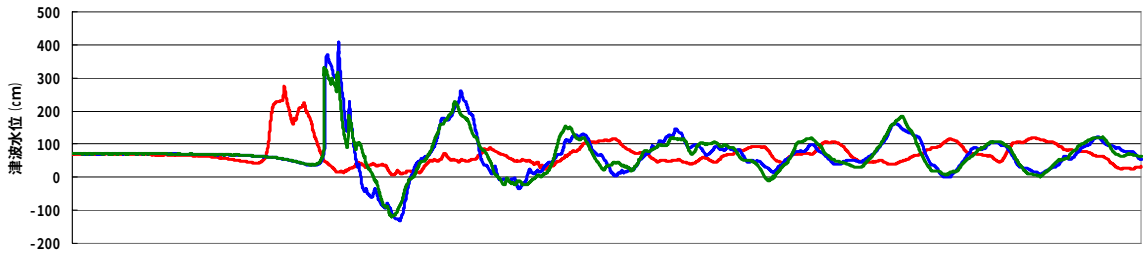

オムシャリ沼

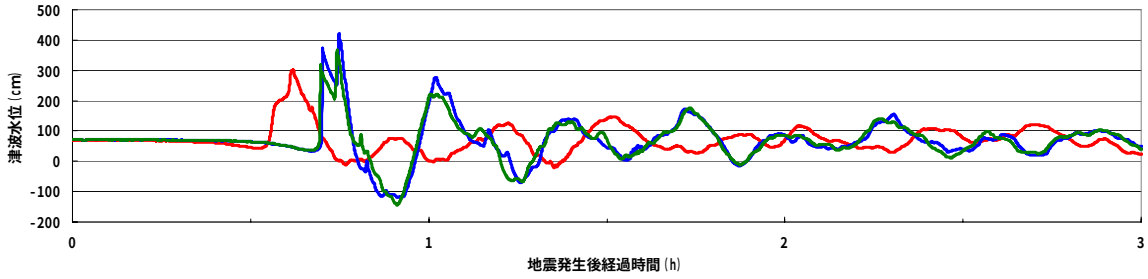

4．紋別市、湧別町

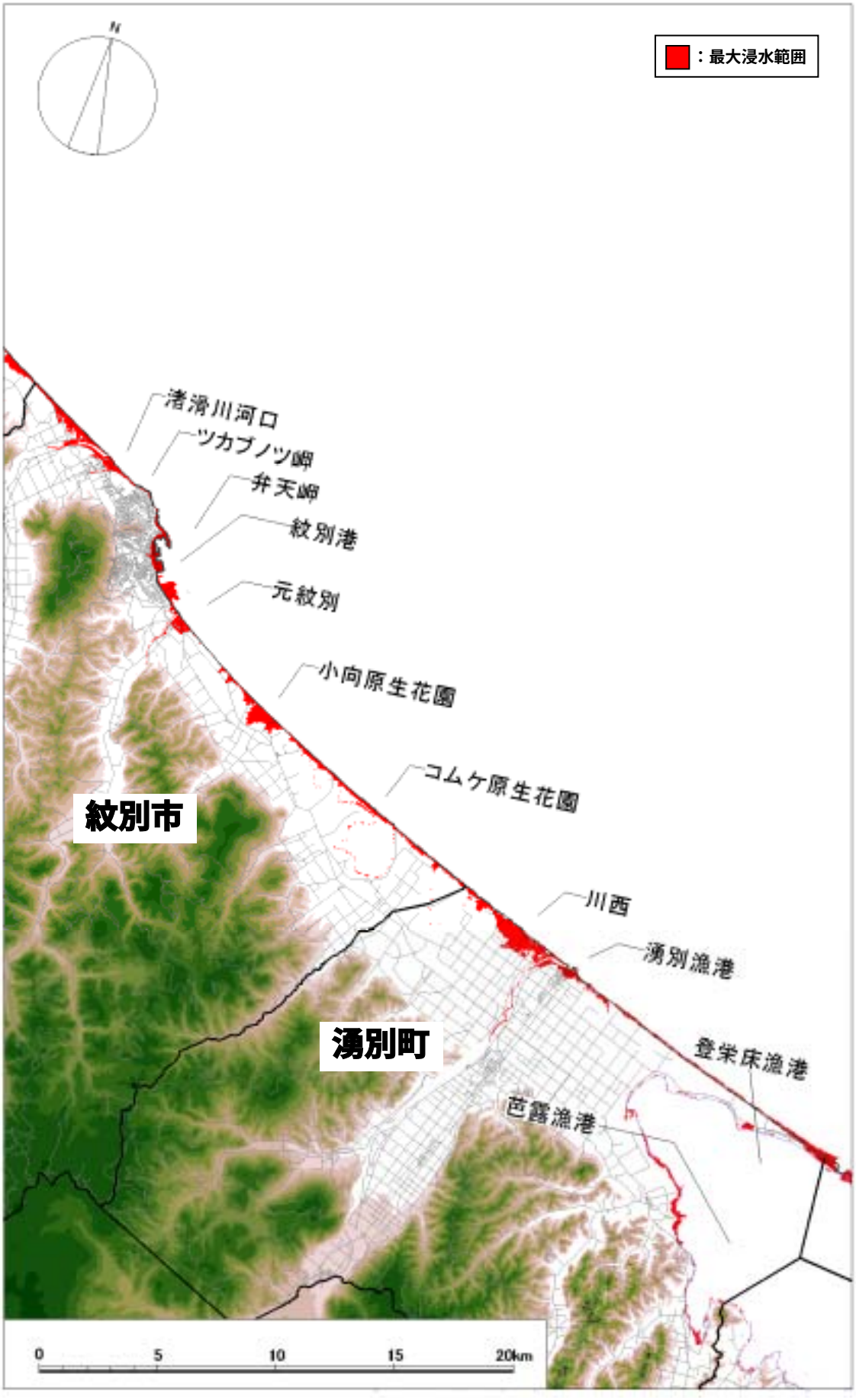
N
：最大浸水範囲
渚滑川河口
ツカブノツ岬
弁天岬
紋別港
元紋別
小向原生花園
コムケ原生花園
紋別市
川西
湧別漁港
湧別町
登栄床漁港
芭露漁港
0
5
10
15
20km

渚滑川河口

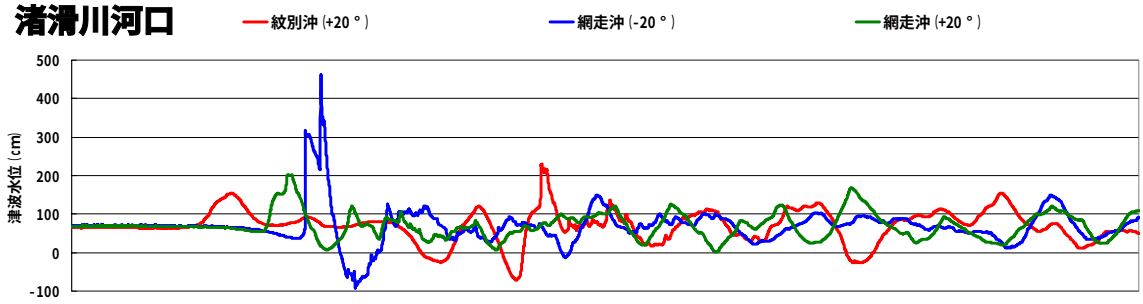

ツカブノツ岬

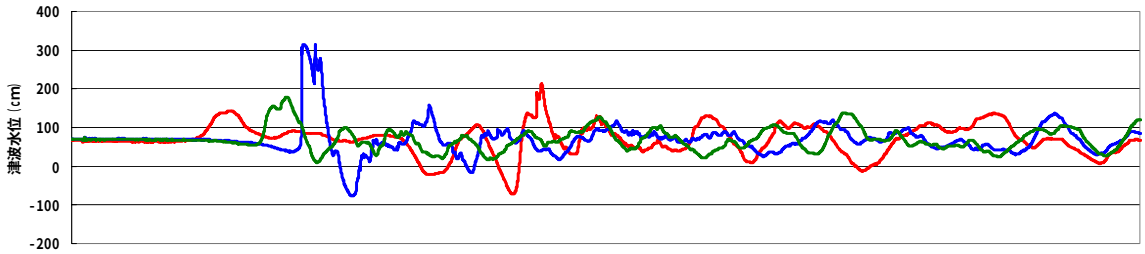

弁天岬

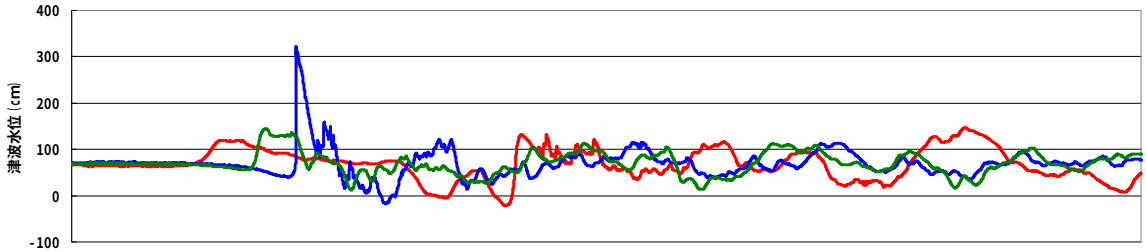

紋別港

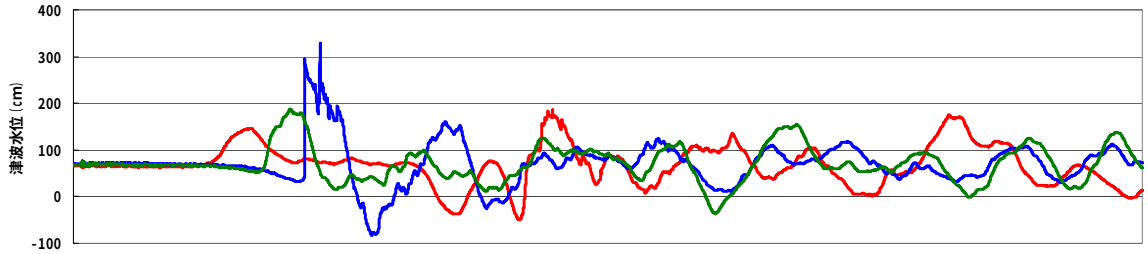

元紋別

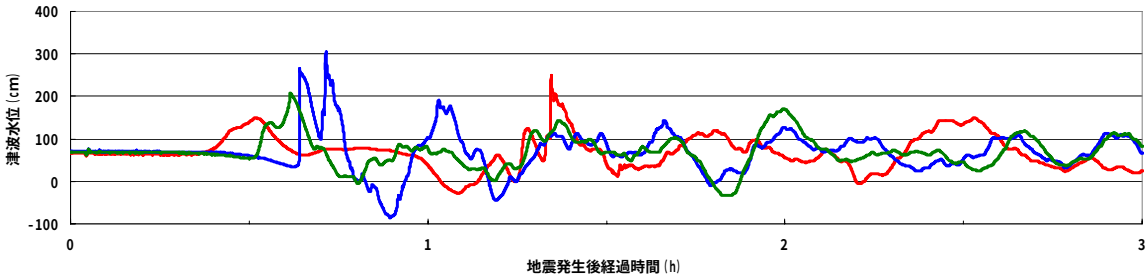

小向原生花園

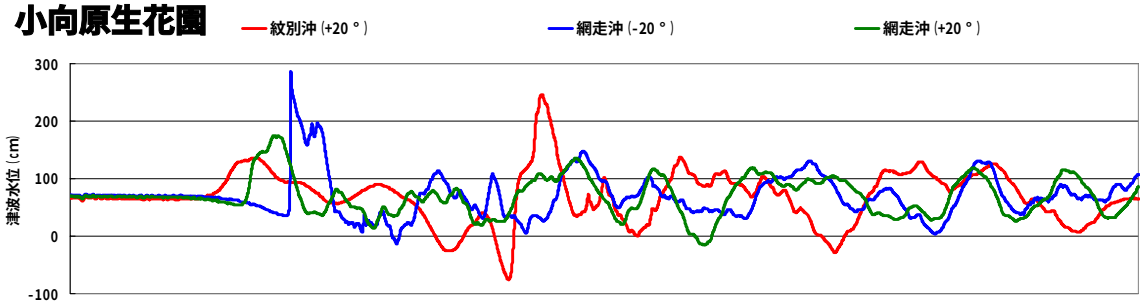

コムケ原生花園

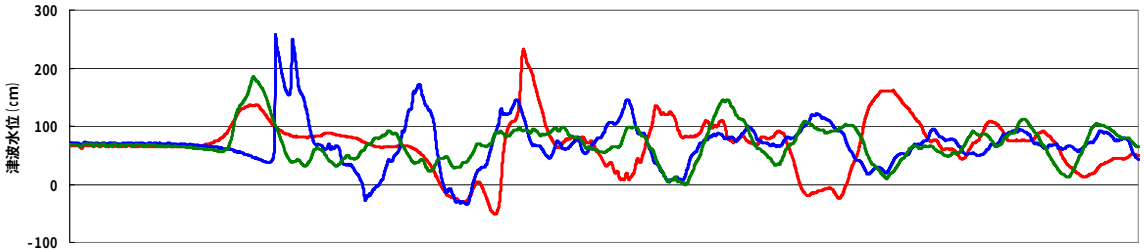

川西

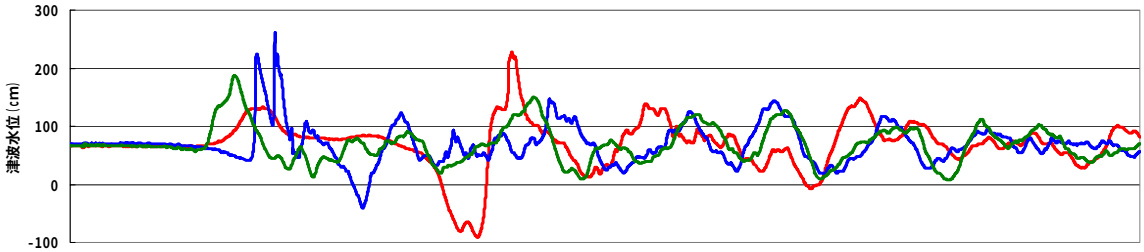

湧別漁港

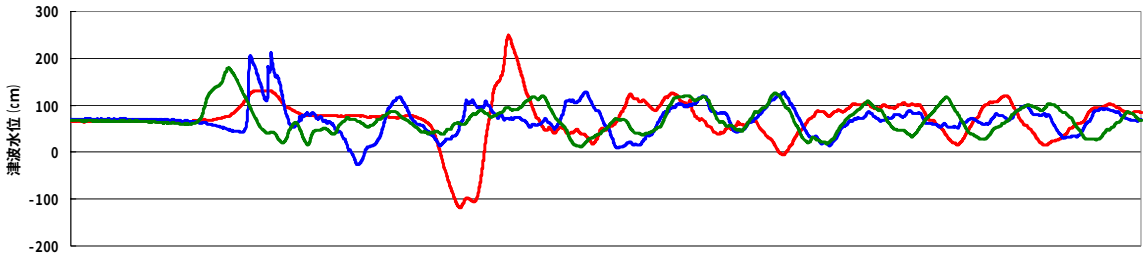

芭露漁港

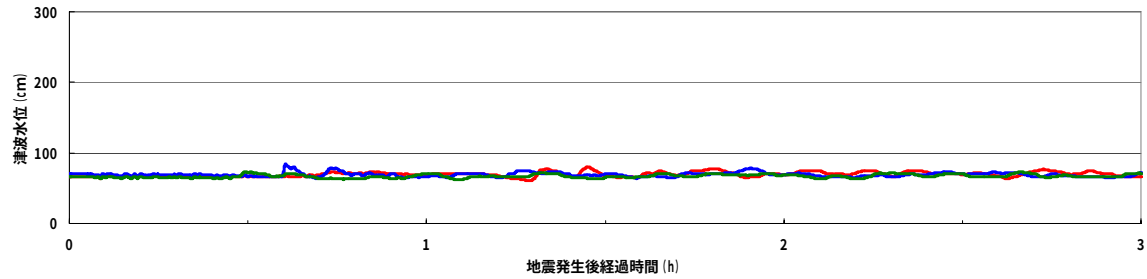

登栄床漁港

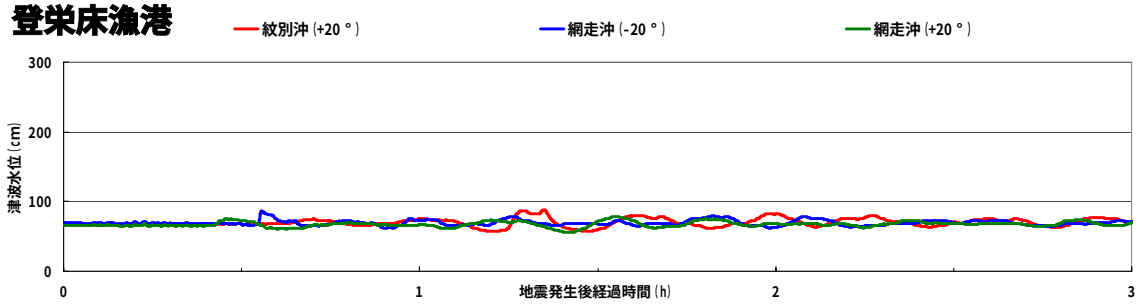

5．佐呂間町、北見市

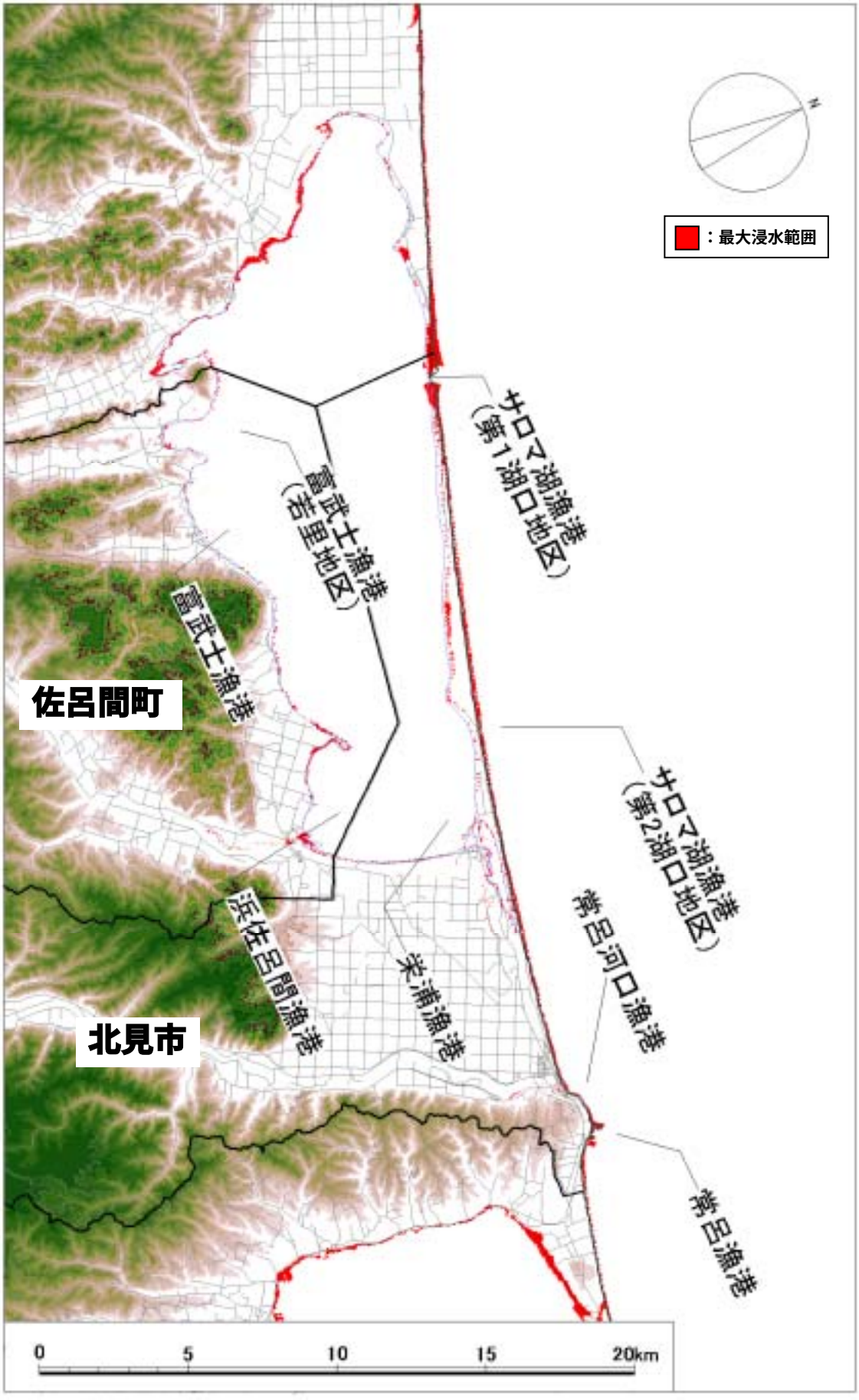
：最大浸水範囲
サロマ湖漁港（第1湖口地区）
常呂漁港（若里地区）
常呂漁港
佐呂間町
サロマ湖漁港（第2湖口地区）
常呂河口漁港
浜佐呂間漁港
栄浦漁港
北見市
常呂漁港
0
5
10
15
20km

富武士漁港
(若里地区)

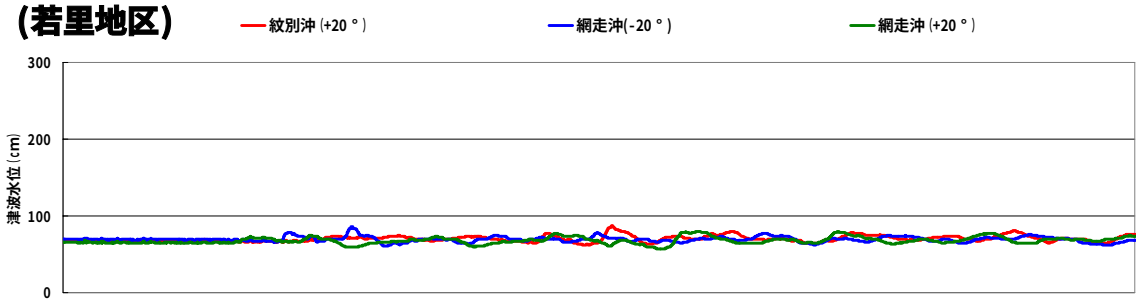

富武士漁港

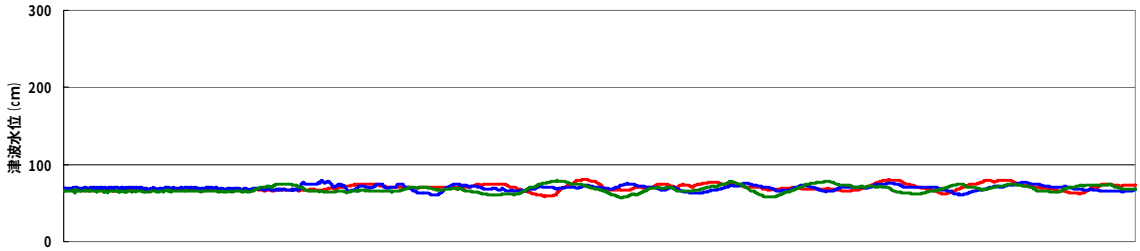

浜佐呂間漁港

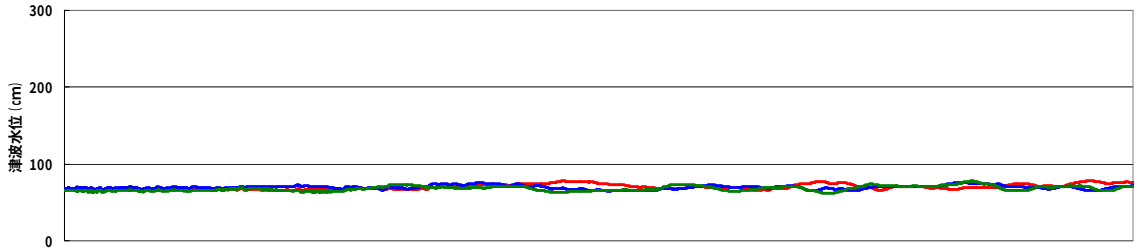

サロマ湖漁港（第１湖口地区）

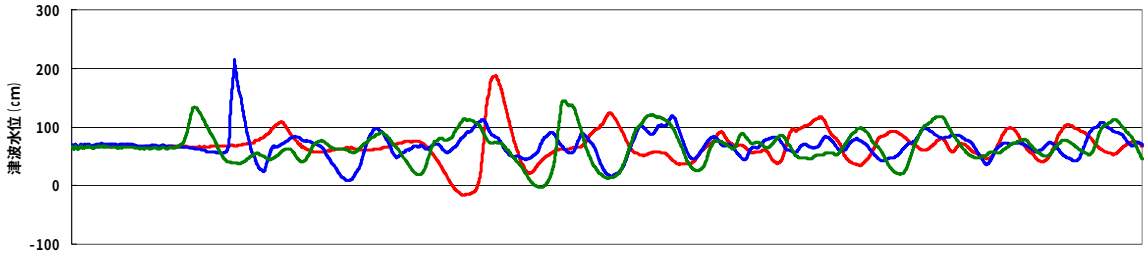

サロマ湖漁港（第２湖口地区）

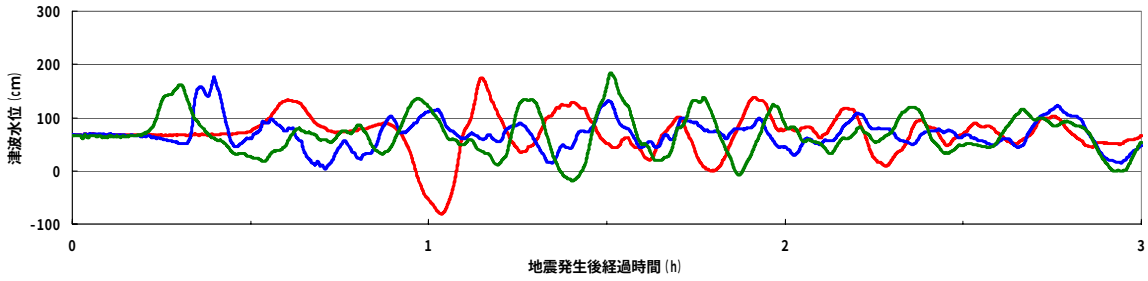

栄浦漁港

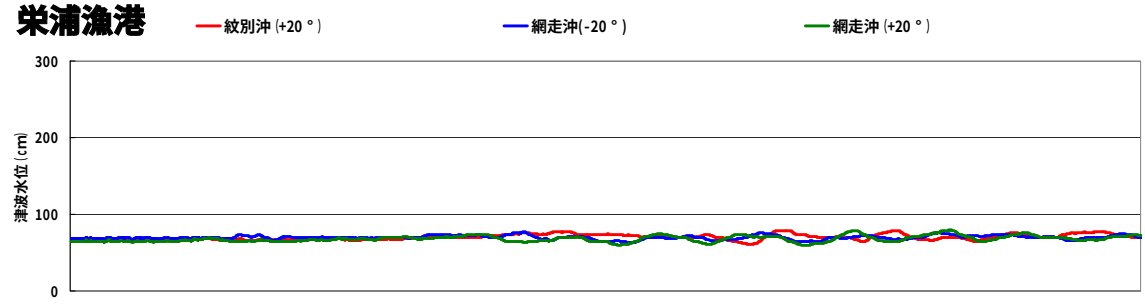

常呂河口漁港

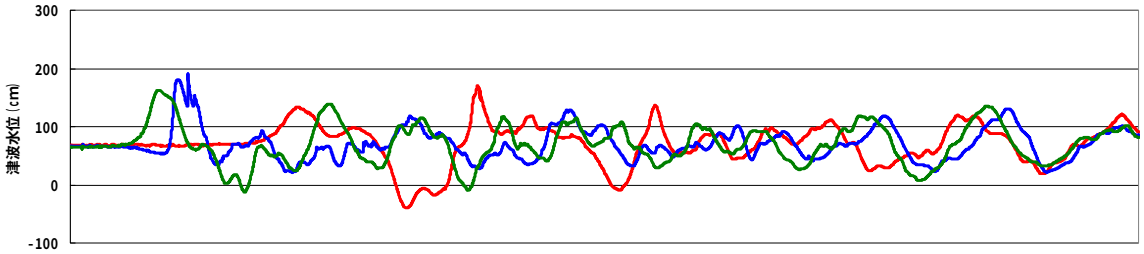

常呂漁港

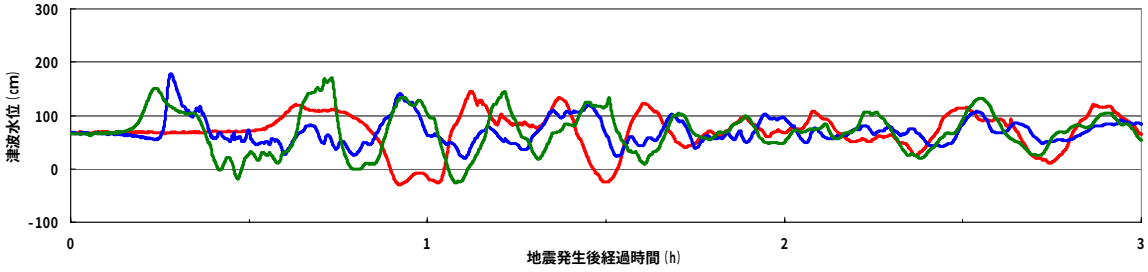

６．網走市、小清水町


N
：最大浸水範囲
能取漁港（湖口地区）
能取漁港
（卯原内地区）
ニツ岩
網走港
鱒浦漁港
藻琴
北浜
網走市
浜小清水
小清水町
0
5
10
15
20km

能取漁港
(卯原内地区)

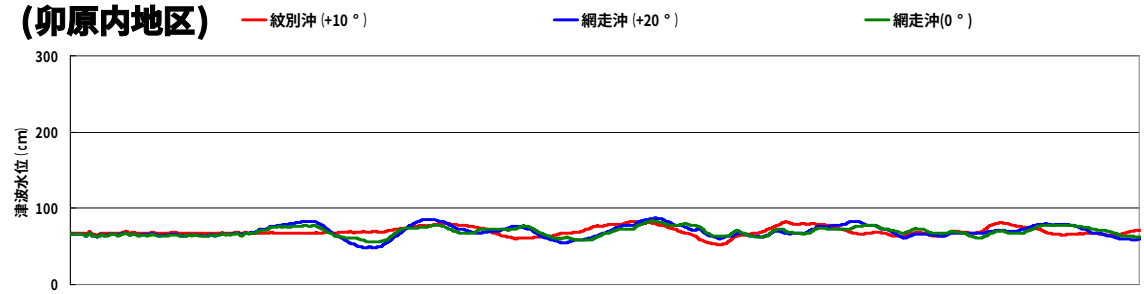

能取漁港（湖口地区）

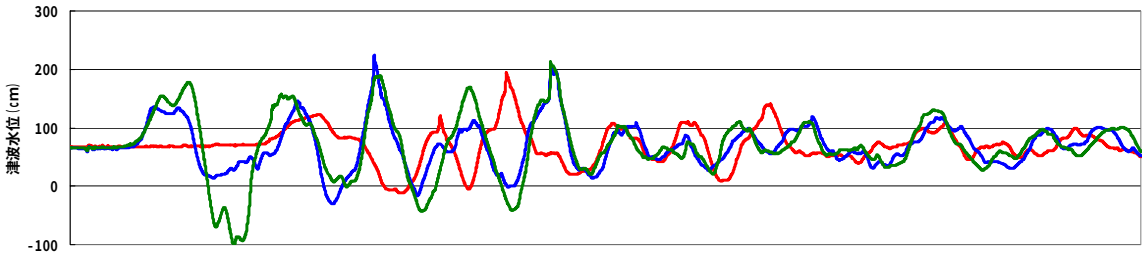

ニツ岩

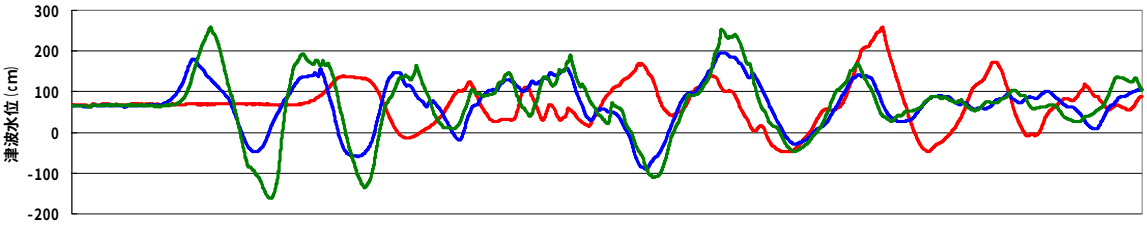

網走港

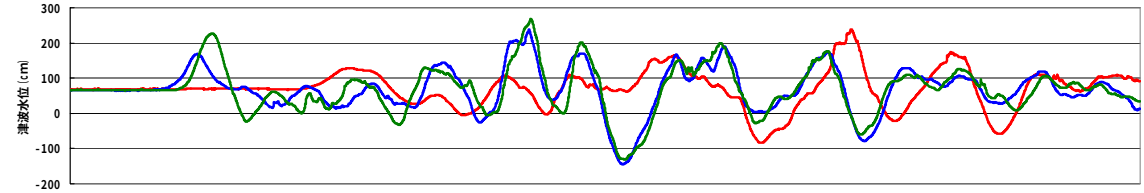

鱒浦漁港

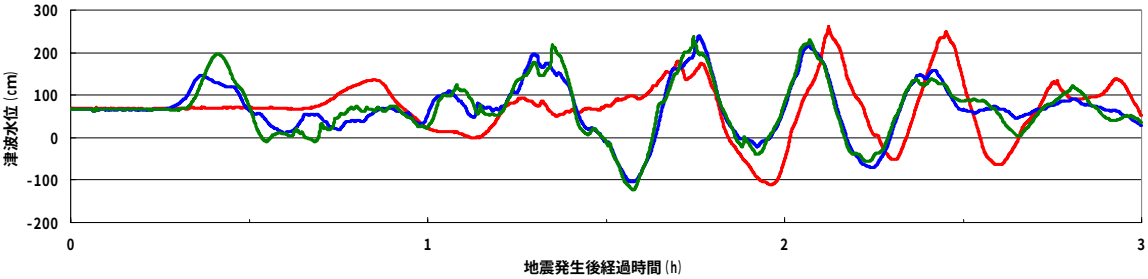

藻琴

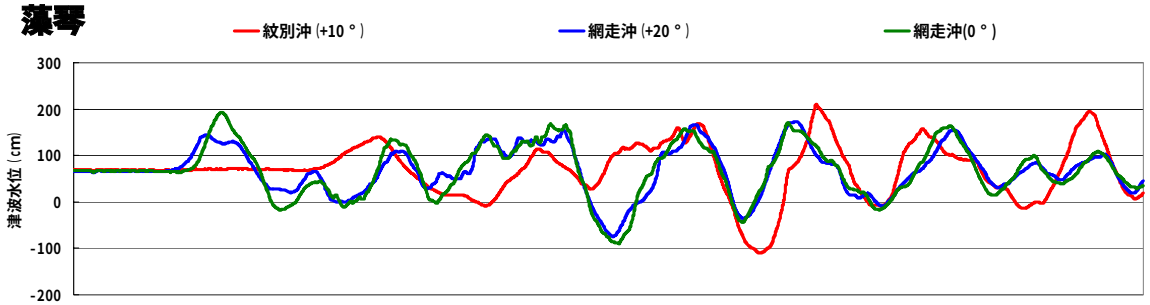
紋別沖(+10°)
網走沖(+20°)
網走沖(0°)
津波水位(cm)
300
200
100
0
-100
-200

北浜

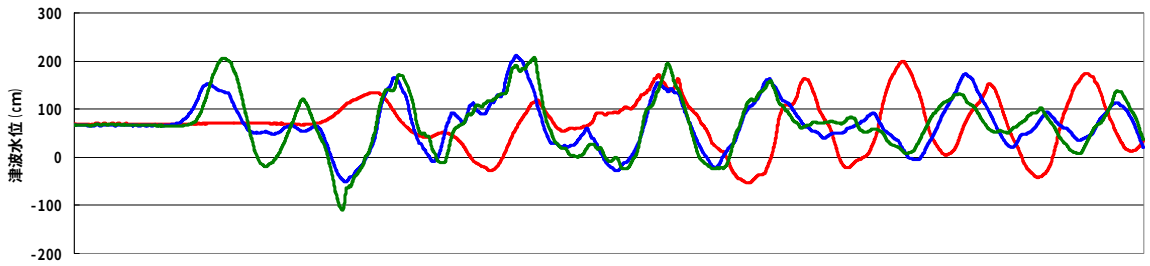
津波水位(cm)
300
200
100
0
-100
-200

浜小清水

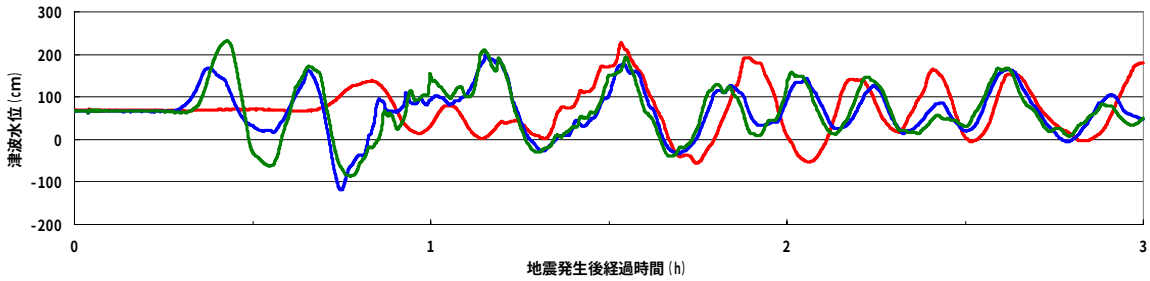
津波水位(cm)
300
200
100
0
-100
-200
0
1
2
3
地震発生後経過時間(h)

7．斜里



：最大浸水範囲
ウトロ漁港
（知床岬地区）
ポロモイ
カシュニの滝
カムイワッカの滝
ウトロ漁港
弁財崎
真鯉
知布泊漁港
峰浜
斜里漁港
斜里町
0
5
10
15
20km

斜里漁港

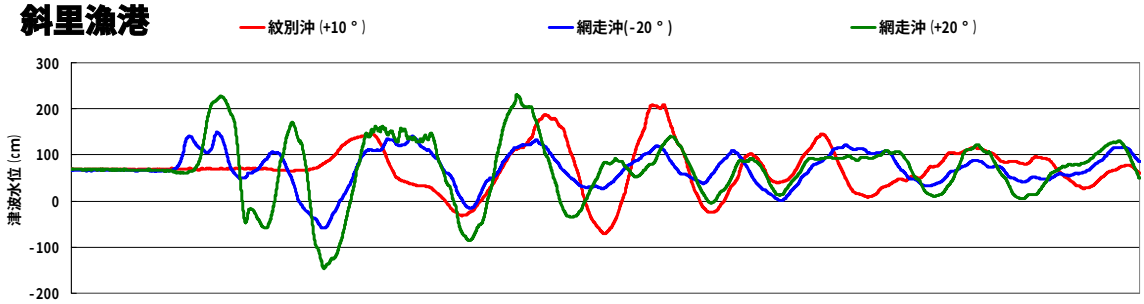

峰浜

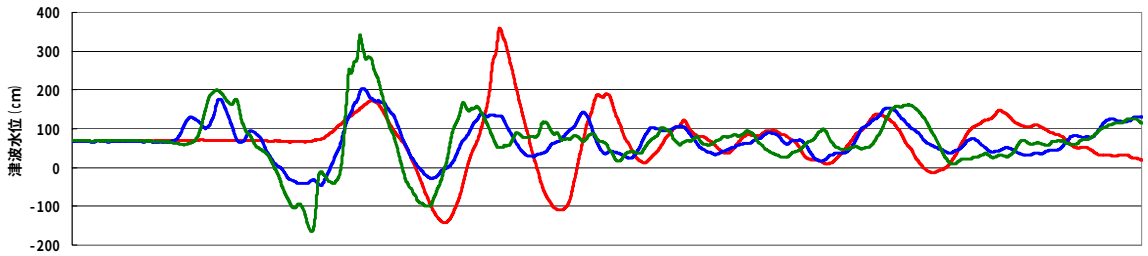

知布泊漁港

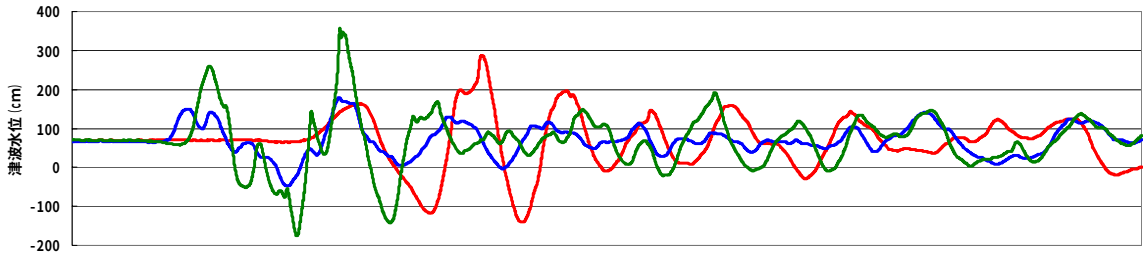

真鯉

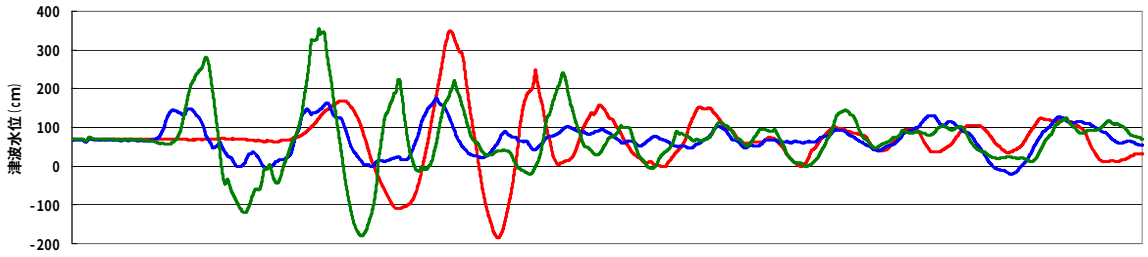

弁財崎

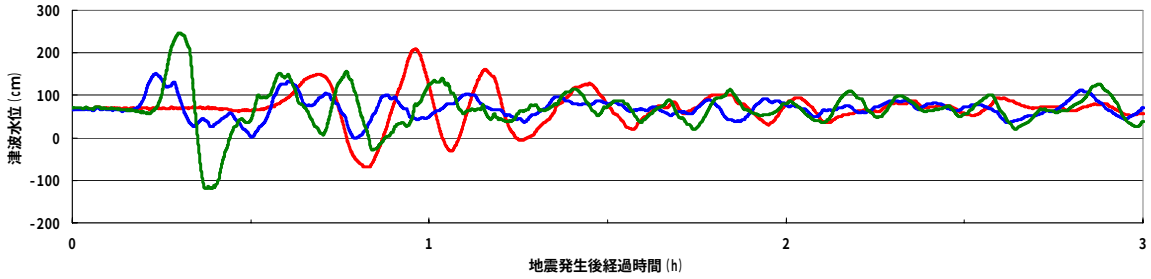

ウトロ漁港

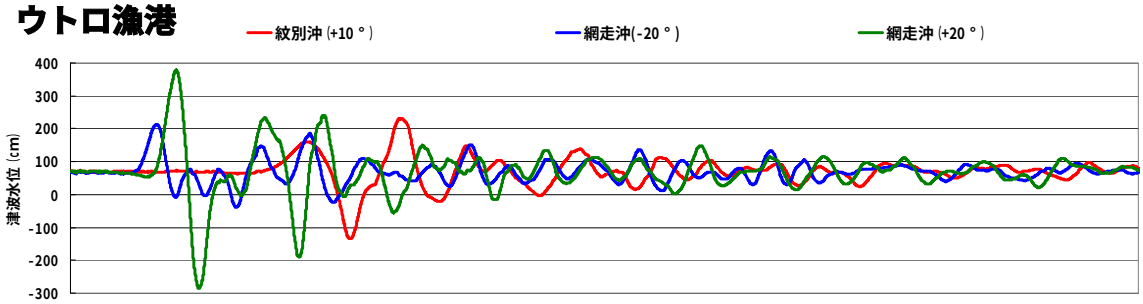

カムイワッカの滝

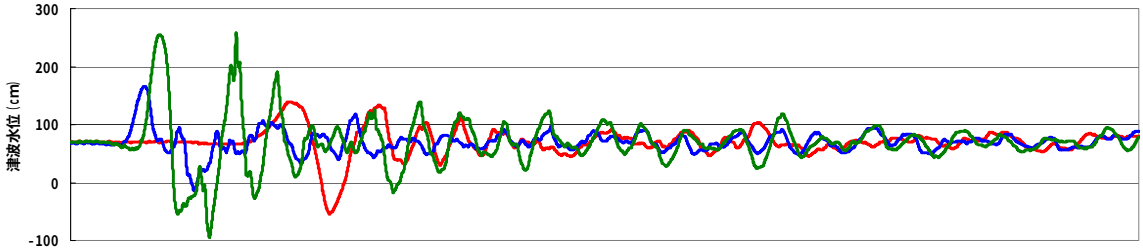

カシュニの滝

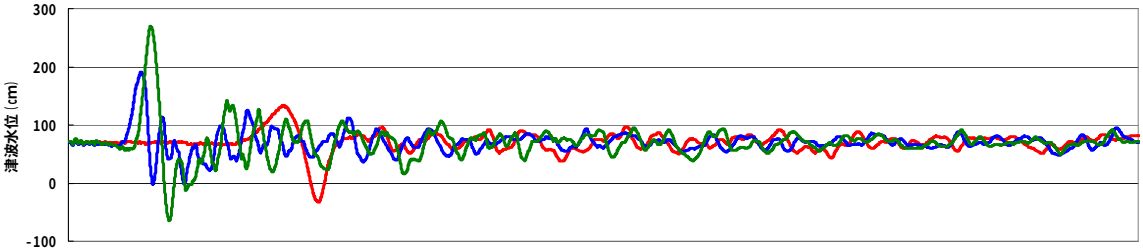

ポロモイ

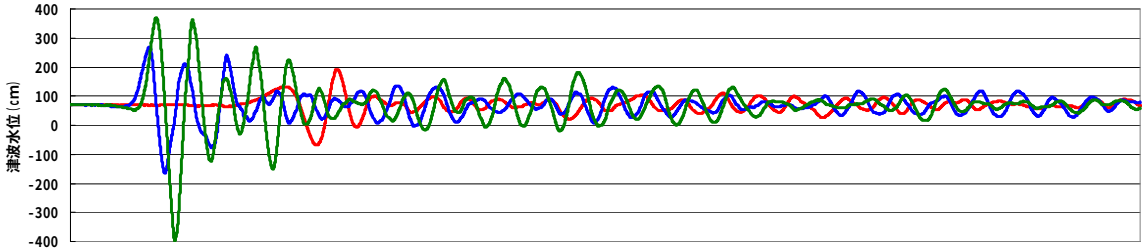

ウトロ漁港（知床岬地区）

