津波浸水予測図　市町村別　釧路市(音別)　(1／2)

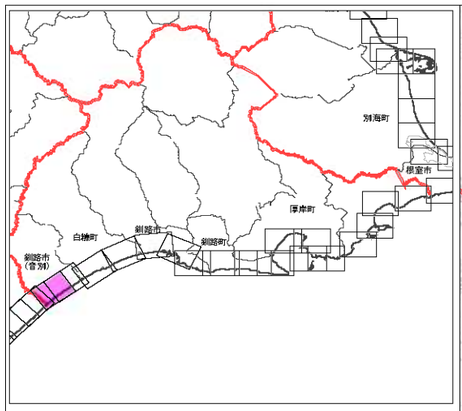

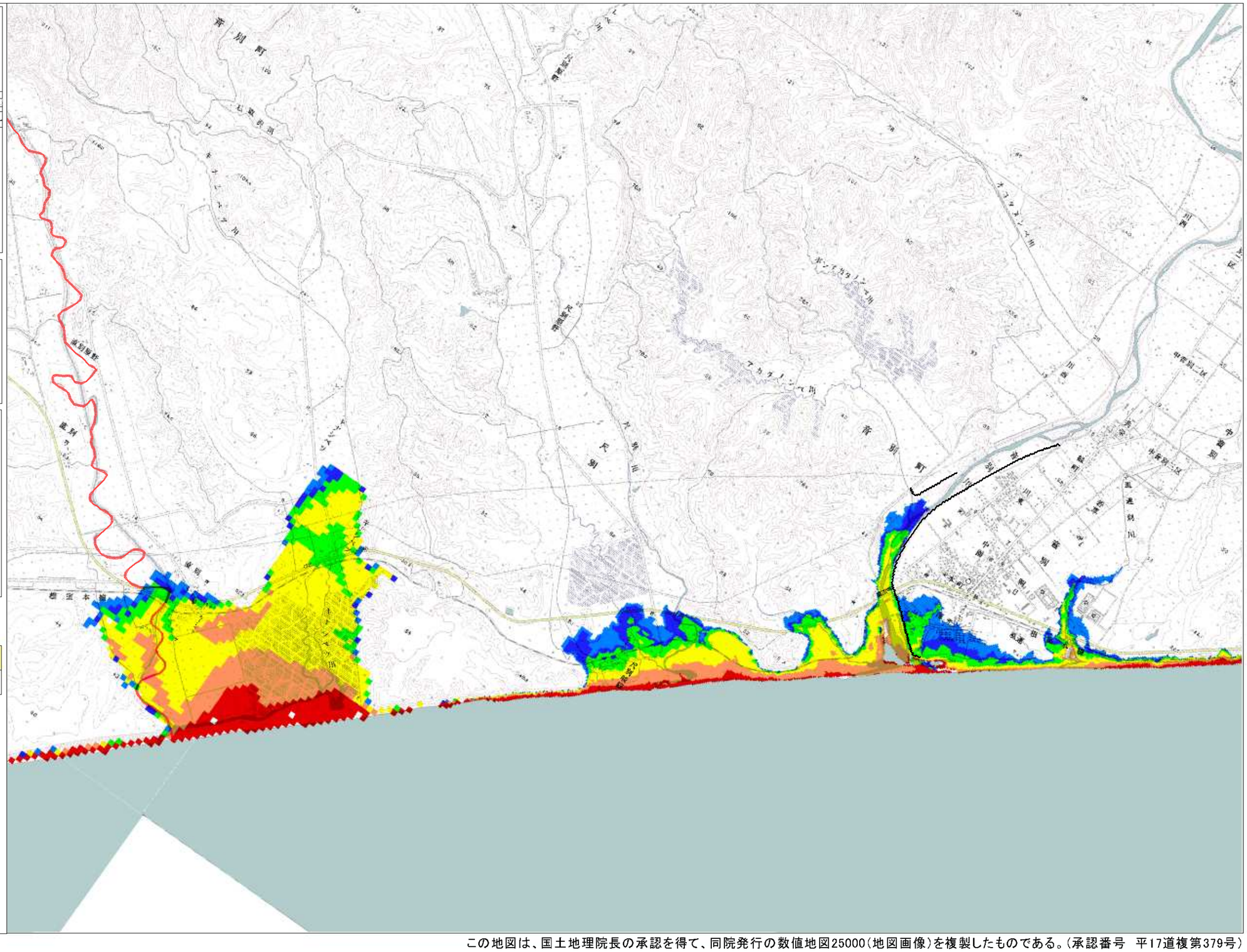
音別町
別保駅
音別駅
音別本線
音別市街
音別大橋
音別川
川西
川東
音別二区
音別駅前
音別駅通
音別漁港
音別漁港
音別漁港

津波浸水予測図　市町村別　釧路市(音別)（2／2）

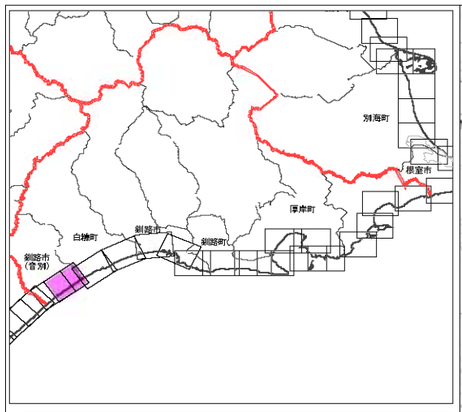

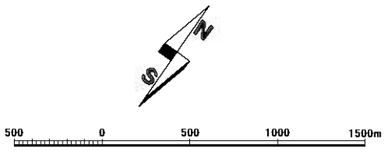

縮尺　1　：　35,000

凡　例

津波浸水予測範囲

- 0.5m未満
- 0.5m以上　1.0m未満
- 1.0m以上　2.0m未満
- 2.0m以上　4.0m未満
- 4.0m以上　6.0m未満
- 6.0m以上

想定地震（構造物条件）
500年間隔地震（構造物あり）

この地図は、国土地理院長の承認を得て、同院発行の数値地図25000(地図画像)を複製したものである。(承認番号　平17道複第379号)

津波浸水予測図　市町村別　釧路市（音別）（1／2）

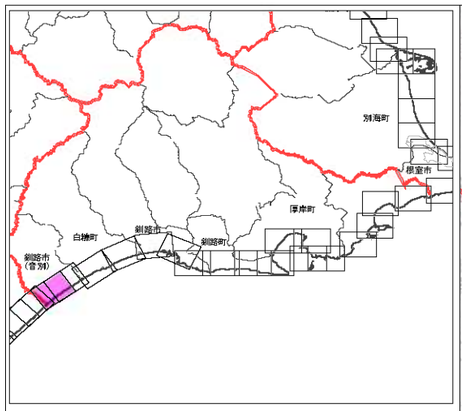

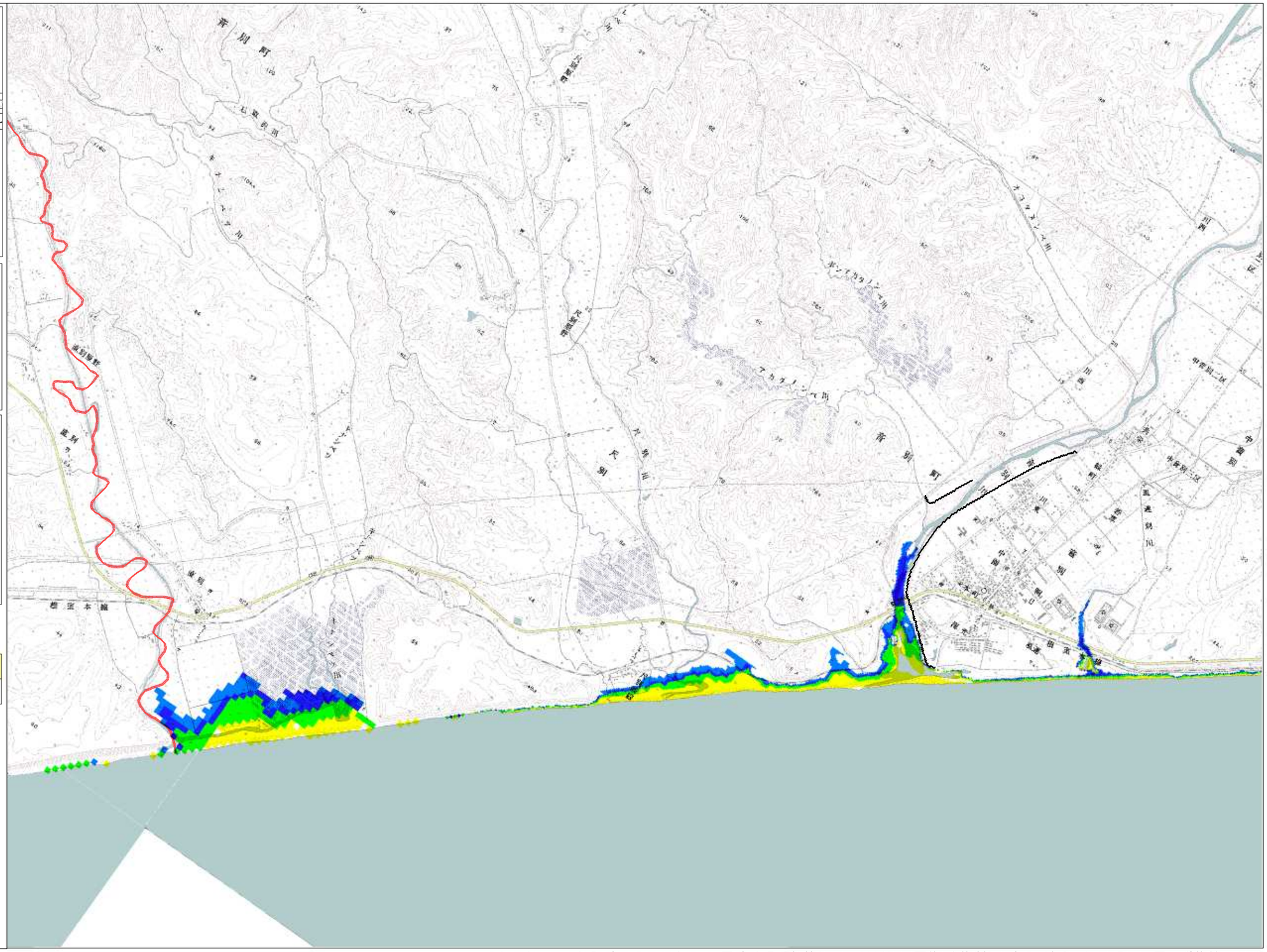

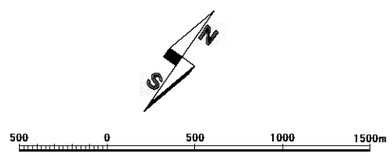

縮尺　1　：　35,000

凡　例

津波浸水予測範囲

- 0.5m未満
- 0.5m以上　1.0m未満
- 1.0m以上　2.0m未満
- 2.0m以上　4.0m未満
- 4.0m以上　6.0m未満
- 6.0m以上

想定地震　（構造物条件）
三陸沖北部の地震　（構造物あり）

この地図は、国土地理院長の承認を得て、同院発行の数値地図25000（地図画像）を複製したものである。（承認番号　平17道複第379号）

津波浸水予測図　市町村別　釧路市(音別）（2／2）

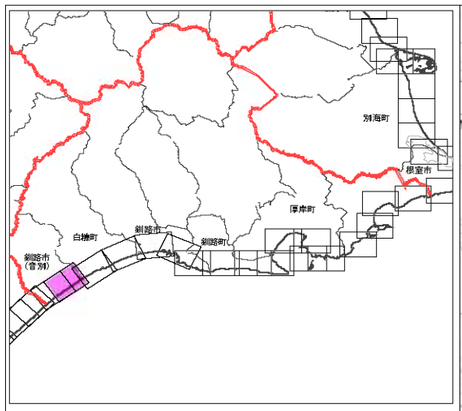

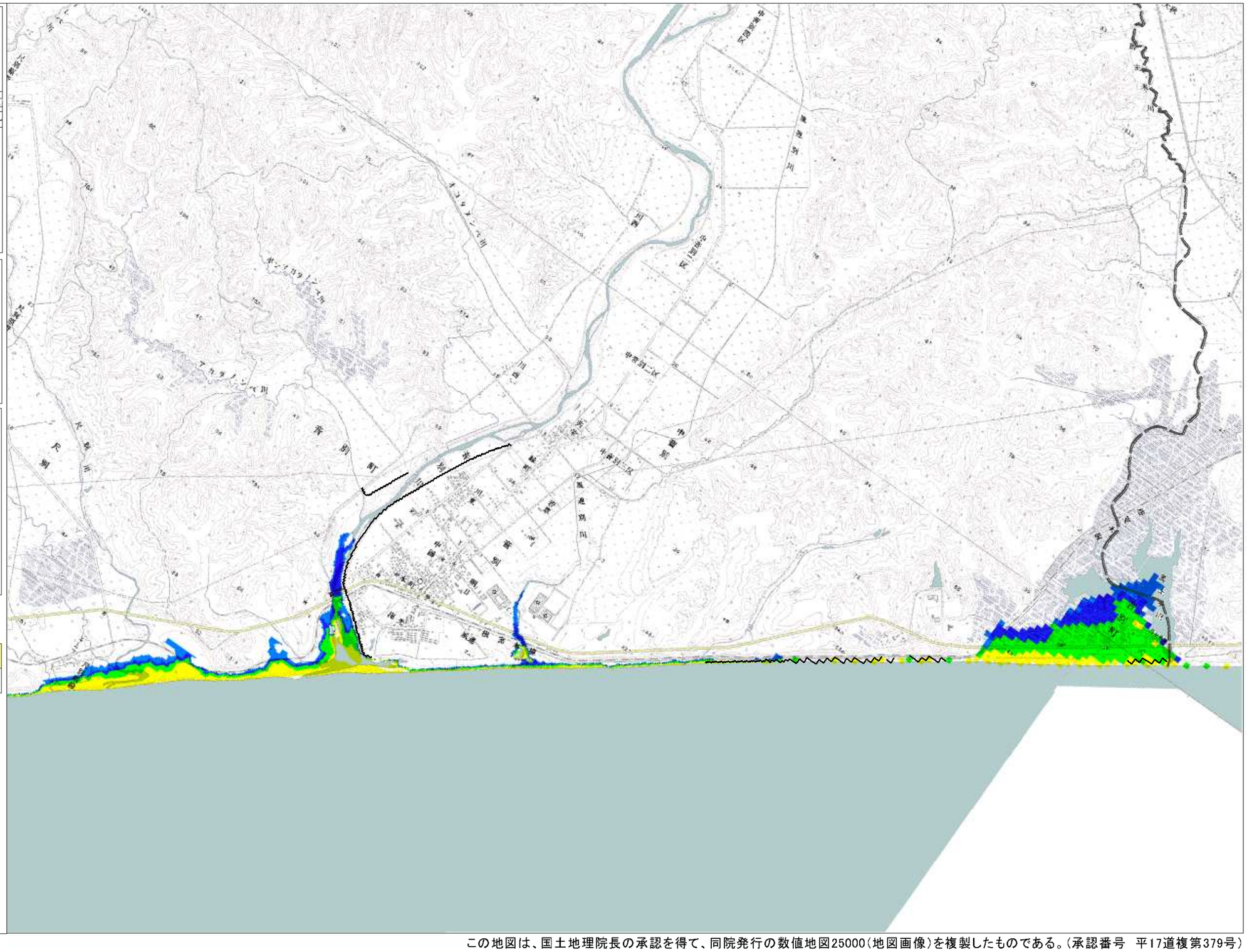

縮尺　1　：　35,000

凡　例

津波浸水予測範囲

- 0.5m未満
- 0.5m以上　1.0m未満
- 1.0m以上　2.0m未満
- 2.0m以上　4.0m未満
- 4.0m以上　6.0m未満
- 6.0m以上

想定地震　（構造物条件）
三陸沖北部の地震　（構造物あり）

この地図は、国土地理院長の承認を得て、同院発行の数値地図25000（地図画像）を複製したものである。（承認番号　平17道複第379号）

津波浸水予測図　市町村別　釧路市(音別)　(1／2)

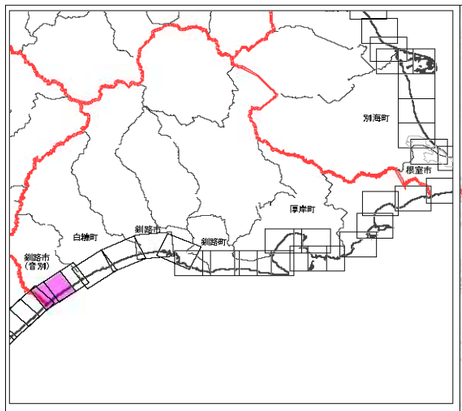

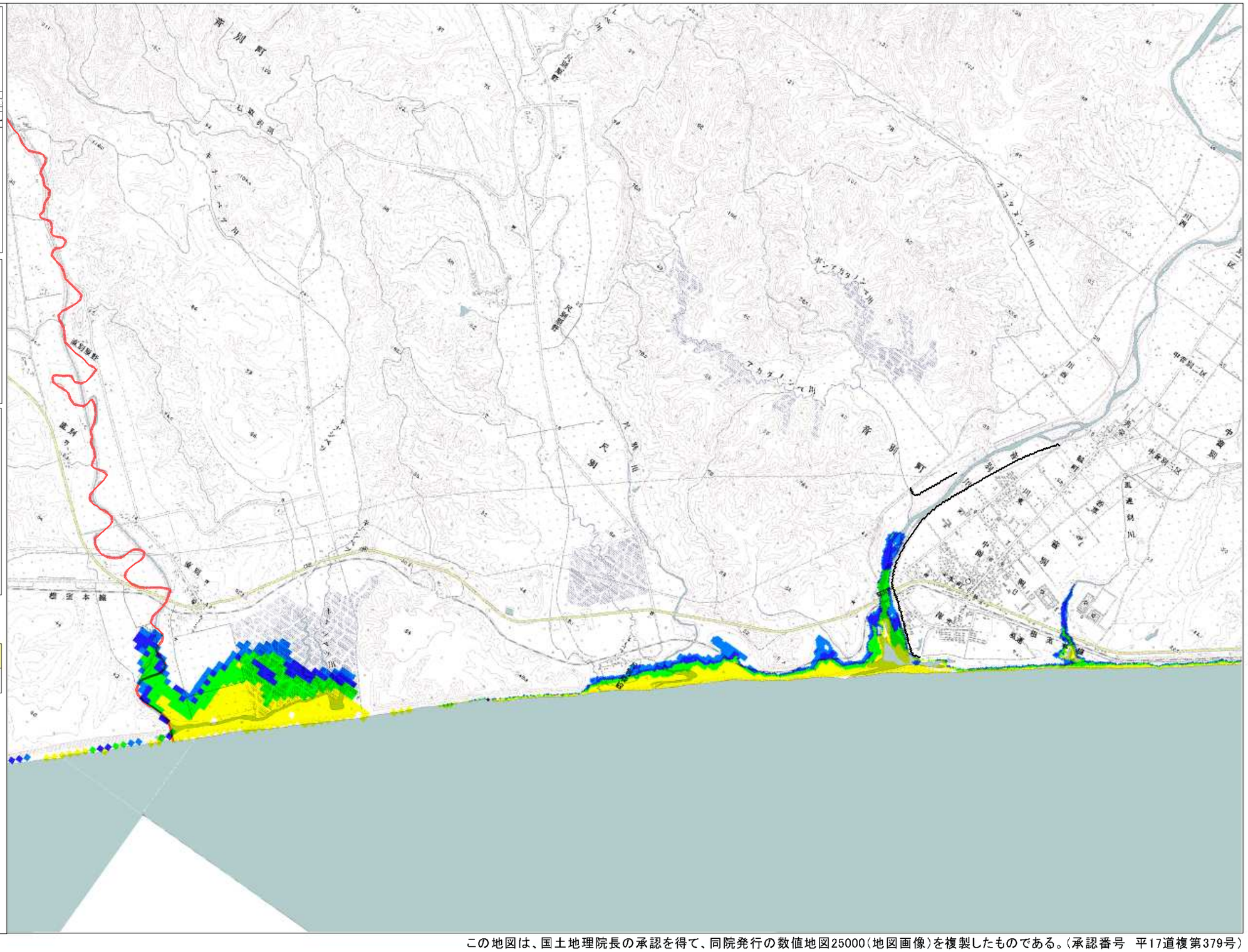

500　0　500　1000　1500m

縮尺　1　:　35,000

凡　例

津波浸水予測範囲

- 0.5m未満
- 0.5m以上　1.0m未満
- 1.0m以上　2.0m未満
- 2.0m以上　4.0m未満
- 4.0m以上　6.0m未満
- 6.0m以上

想定地震　（構造物条件）
十勝沖・釧路沖の地震　（構造物あり）

この地図は、国土地理院長の承認を得て、同院発行の数値地図25000(地図画像)を複製したものである。(承認番号　平17道複第379号)

津波浸水予測図　市町村別　釧路市(音別）（2／2）

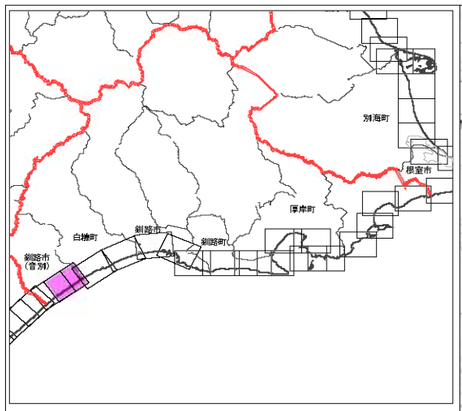

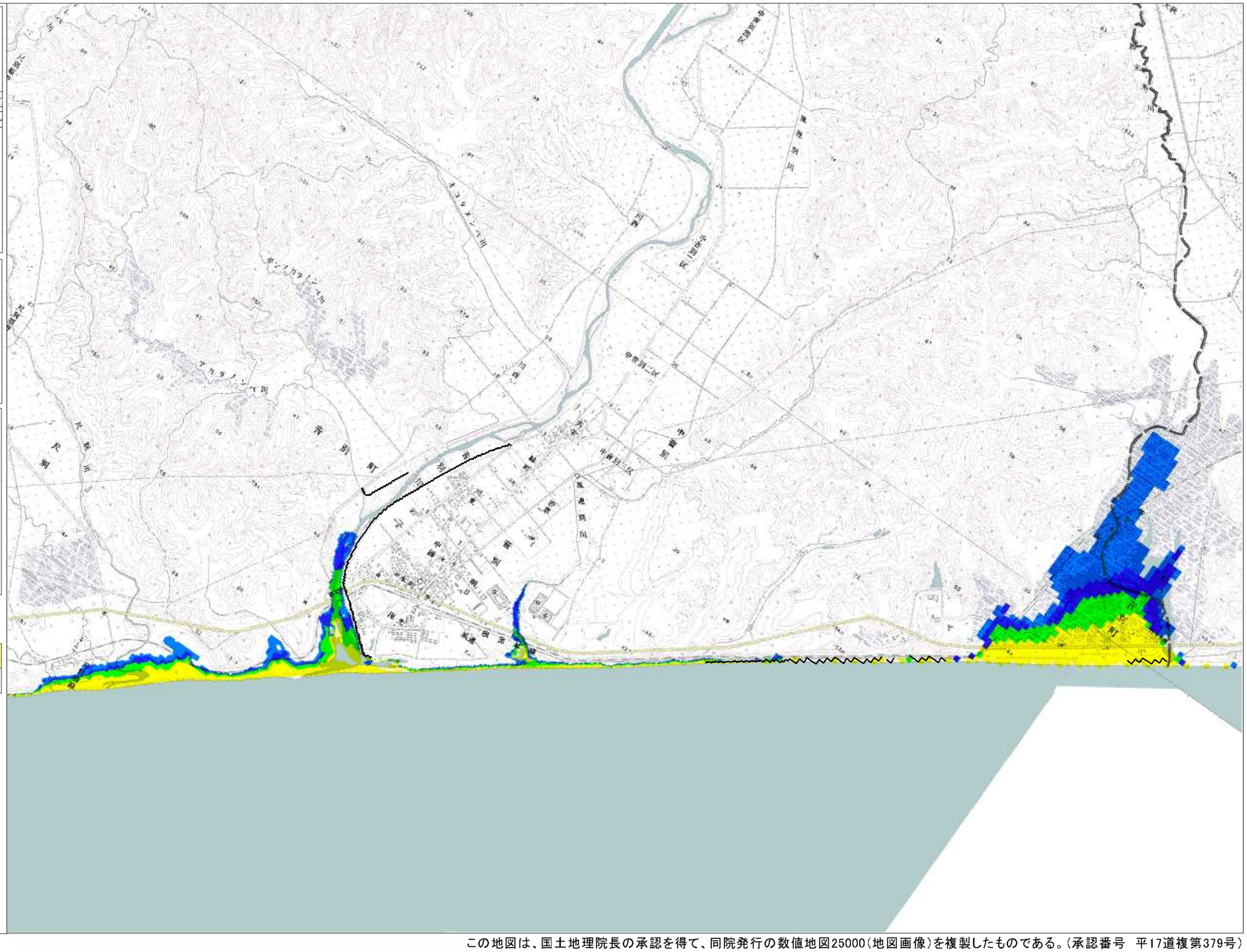

縮尺　1　：　35,000

凡　例

津波浸水予測範囲

- 0.5m未満
- 0.5m以上　1.0m未満
- 1.0m以上　2.0m未満
- 2.0m以上　4.0m未満
- 4.0m以上　6.0m未満
- 6.0m以上

想定地震　（構造物条件）
十勝沖・釧路沖の地震　（構造物あり）

この地図は、国土地理院長の承認を得て、同院発行の数値地図25000（地図画像）を複製したものである。（承認番号　平17道複第379号）