津波浸水予測図　ケース別　　白老町　（1／3）　500年間隔地震　構造物あり

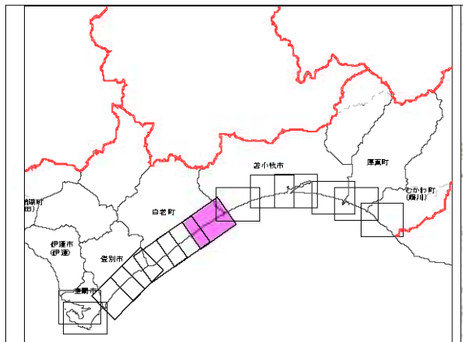

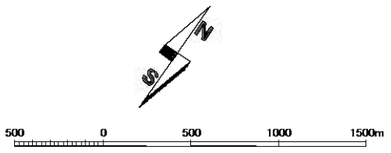

縮尺　1　：　35,000

凡　例

津波浸水予測範囲
想定津波の最大浸水深(m)

- 0.5m未満
- 0.5m以上　～　1.0m未満
- 1.0m以上　～　2.0m未満
- 2.0m以上　～　4.0m未満
- 4.0m以上

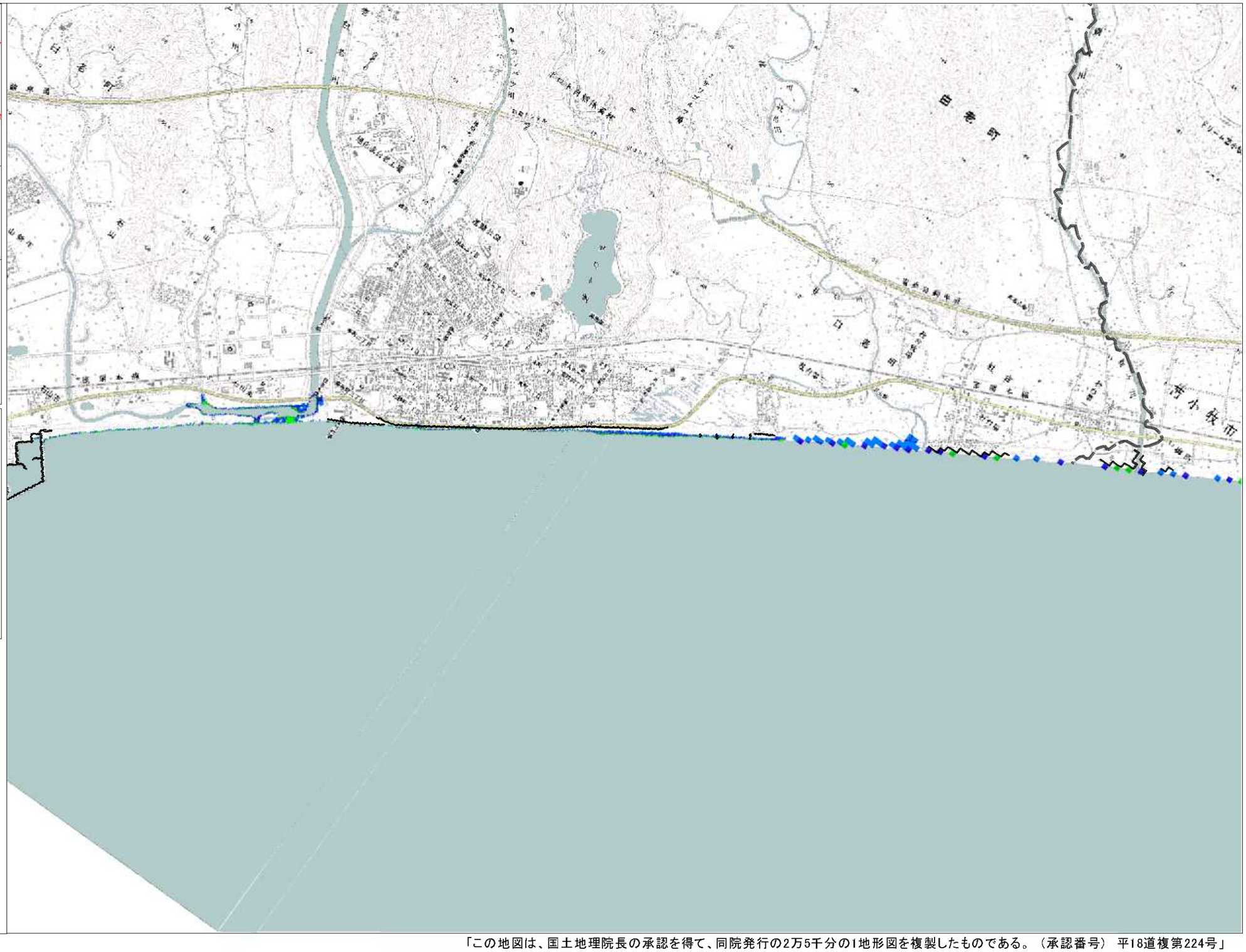

「この地図は、国土地理院長の承認を得て、同院発行の2万5千分の1地形図を複製したものである。（承認番号）　平18道複第224号」

津波浸水予測図　ケース別　　白老町　（2／3）　500年間隔地震　構造物あり

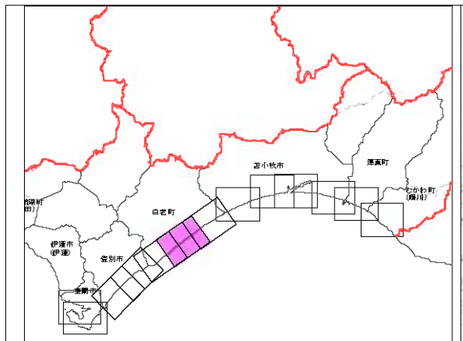



500　0　500　1000　1500m

縮尺　1　：　35,000

凡　例

津波浸水予測範囲
想定津波の最大浸水深(m)

- 0.5m未満
- 0.5m以上　～　1.0m未満
- 1.0m以上　～　2.0m未満
- 2.0m以上　～　4.0m未満
- 4.0m以上

「この地図は、国土地理院長の承認を得て、同院発行の2万5千分の1地形図を複製したものである。（承認番号）　平18道複第224号」

津波浸水予測図　ケース別　　白老町　（3／3）　500年間隔地震　構造物あり

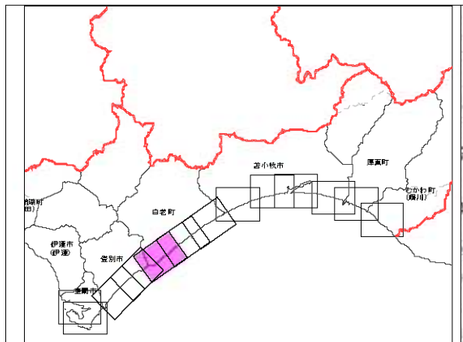

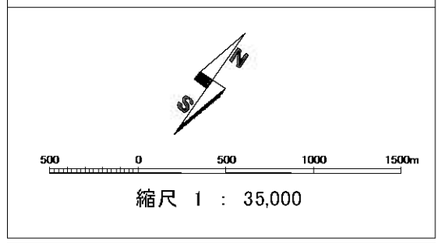

縮尺　1　：　35,000

凡　例

津波浸水予測範囲
想定津波の最大浸水深(m)

- 0.5m未満
- 0.5m以上　～　1.0m未満
- 1.0m以上　～　2.0m未満
- 2.0m以上　～　4.0m未満
- 4.0m以上

「この地図は、国土地理院長の承認を得て、同院発行の2万5千分の1地形図を複製したものである。（承認番号）　平18道複第224号」

津波浸水予測図　ケース別　　白老町　（1／3）　青森県西方沖の地震　構造物あり

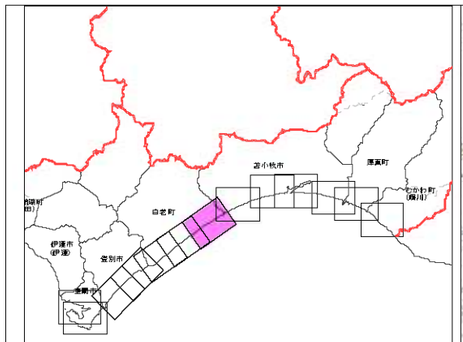



500　0　500　1000　1500m

縮尺　1　：　35,000

凡　例

津波浸水予測範囲
想定津波の最大浸水深（m）

- 0.5m未満
- 0.5m以上　～　1.0m未満
- 1.0m以上　～　2.0m未満
- 2.0m以上　～　4.0m未満
- 4.0m以上

「この地図は、国土地理院長の承認を得て、同院発行の2万5千分の1地形図を複製したものである。（承認番号）　平18道複第224号」

津波浸水予測図　ケース別　　白老町　（2／3）青森県西方沖の地震　構造物あり

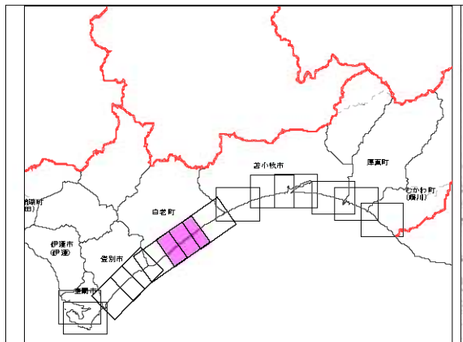



500　0　500　1000　1500m

縮尺　1　：　35,000

凡　例

津波浸水予測範囲
想定津波の最大浸水深(m)

- 0.5m未満
- 0.5m以上　～　1.0m未満
- 1.0m以上　～　2.0m未満
- 2.0m以上　～　4.0m未満
- 4.0m以上

「この地図は、国土地理院長の承認を得て、同院発行の2万5千分の1地形図を複製したものである。（承認番号）　平18道複第224号」

津波浸水予測図　ケース別　　白老町　（3／3）　青森県西方沖の地震　構造物あり

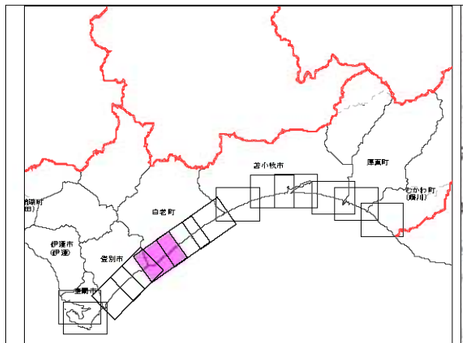

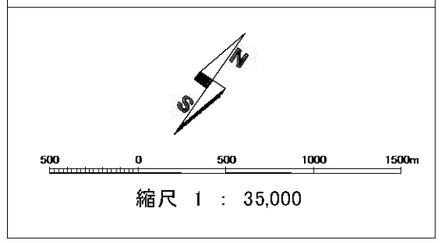

縮尺　1　：　35,000

凡　例

津波浸水予測範囲
想定津波の最大浸水深(m)

- 0.5m未満
- 0.5m以上　～　1.0m未満
- 1.0m以上　～　2.0m未満
- 2.0m以上　～　4.0m未満
- 4.0m以上

「この地図は、国土地理院長の承認を得て、同院発行の2万5千分の1地形図を複製したものである。（承認番号）　平18道複第224号」

津波浸水予測図　ケース別　　白老町　（1／3）　三陸沖北部の地震　構造物あり

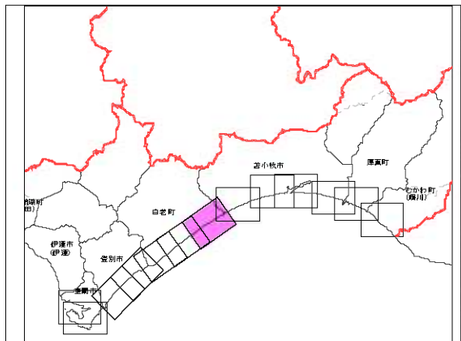



500　0　500　1000　1500m

縮尺　1　：　35,000

凡　例

津波浸水予測範囲
想定津波の最大浸水深(m)

- 0.5m未満
- 0.5m以上　～　1.0m未満
- 1.0m以上　～　2.0m未満
- 2.0m以上　～　4.0m未満
- 4.0m以上

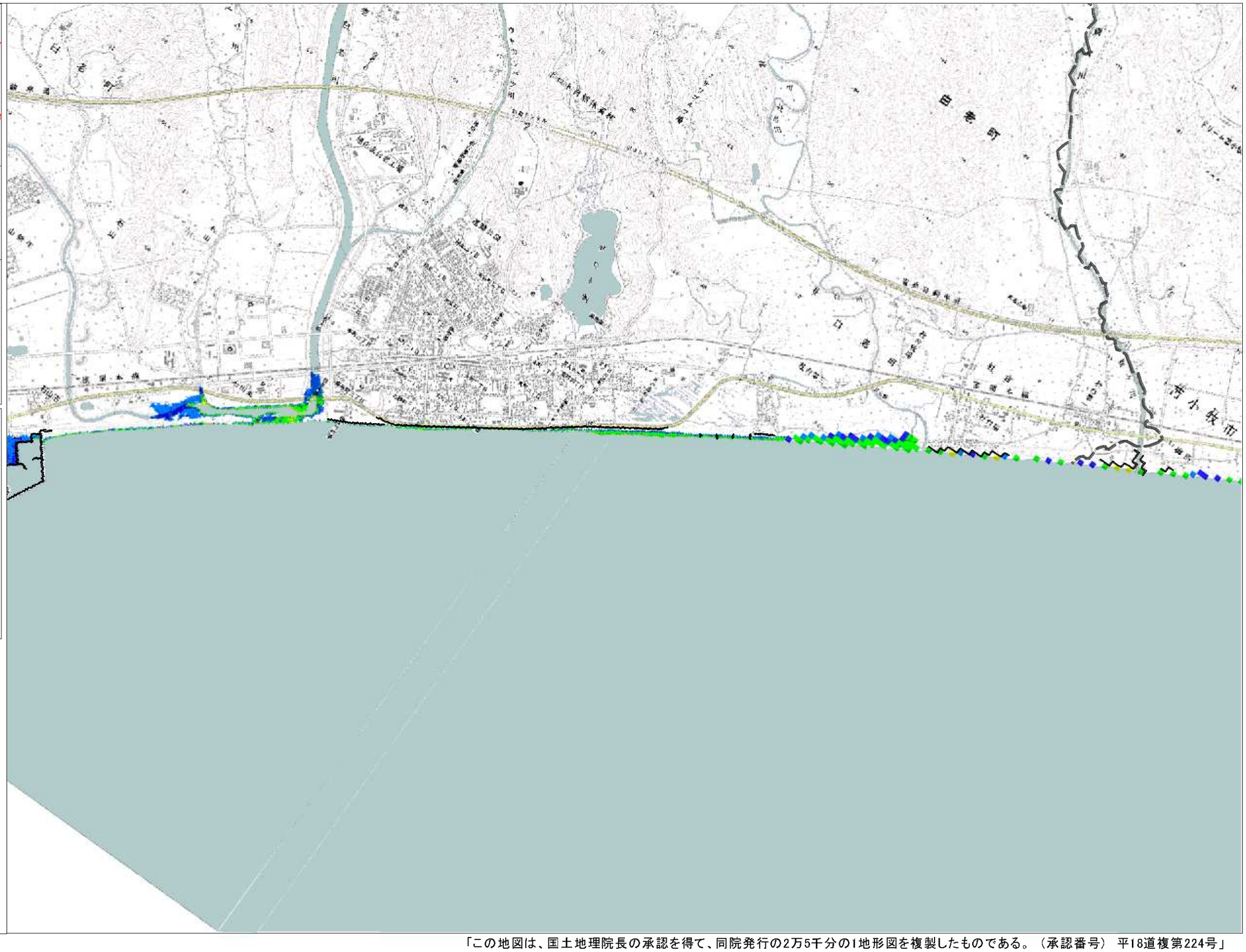

「この地図は、国土地理院長の承認を得て、同院発行の2万5千分の1地形図を複製したものである。（承認番号）　平18道複第224号」

津波浸水予測図　ケース別　　白老町　（2／3）三陸沖北部の地震　構造物あり

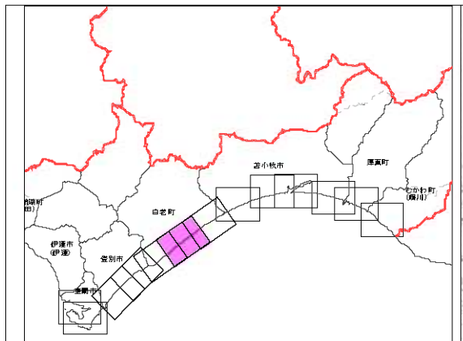



500　0　500　1000　1500m

縮尺　1　：　35,000

凡　例

津波浸水予測範囲
想定津波の最大浸水深（m）

- 0.5m未満
- 0.5m以上　～　1.0m未満
- 1.0m以上　～　2.0m未満
- 2.0m以上　～　4.0m未満
- 4.0m以上

「この地図は、国土地理院長の承認を得て、同院発行の2万5千分の1地形図を複製したものである。（承認番号）　平18道複第224号」

津波浸水予測図　ケース別　　白老町　（3／3）　三陸沖北部の地震　構造物あり

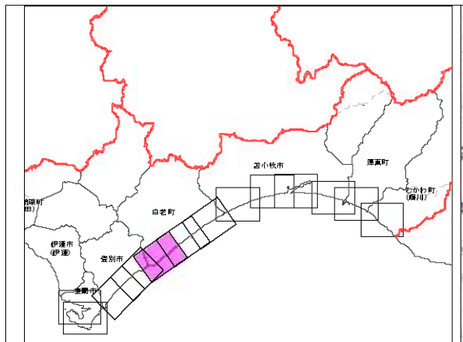

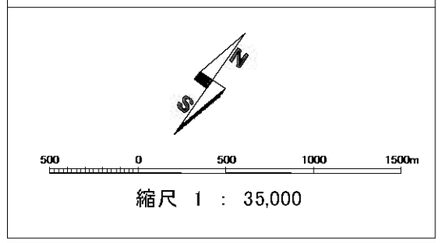

縮尺　1　：　35,000

凡　例

津波浸水予測範囲
想定津波の最大浸水深(m)

- 0.5m未満
- 0.5m以上　～　1.0m未満
- 1.0m以上　～　2.0m未満
- 2.0m以上　～　4.0m未満
- 4.0m以上

「この地図は、国土地理院長の承認を得て、同院発行の2万5千分の1地形図を複製したものである。（承認番号）　平18道複第224号」

津波浸水予測図　ケース別　　白老町　（1／3）　十勝沖・釧路沖の地震　構造物あり

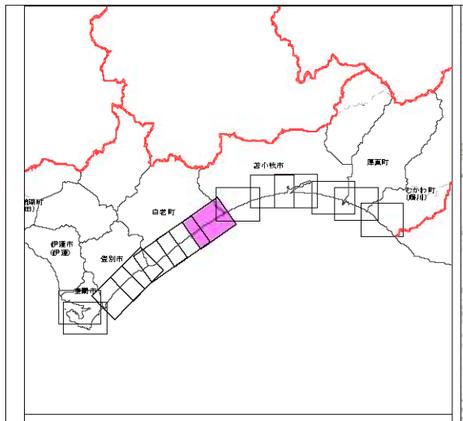

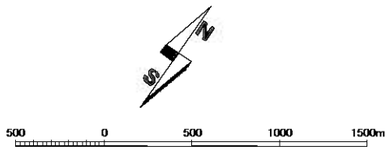

縮尺　1　：　35,000

凡　例

津波浸水予測範囲
想定津波の最大浸水深（m）

- 0.5m未満
- 0.5m以上　～　1.0m未満
- 1.0m以上　～　2.0m未満
- 2.0m以上　～　4.0m未満
- 4.0m以上

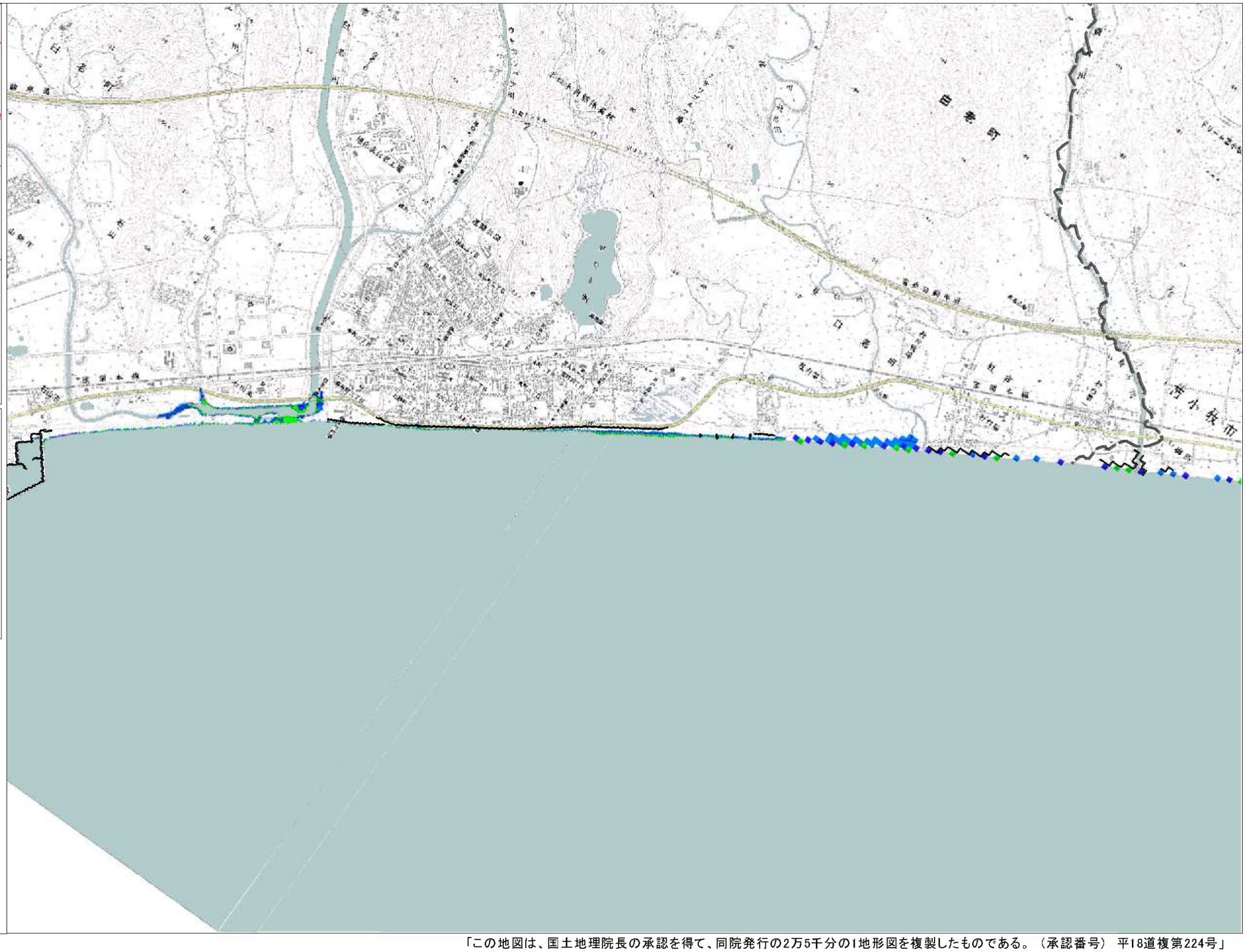

「この地図は、国土地理院長の承認を得て、同院発行の2万5千分の1地形図を複製したものである。（承認番号）　平18道複第224号」

津波浸水予測図　ケース別　　白老町　（2／3）　十勝沖・釧路沖の地震　構造物あり

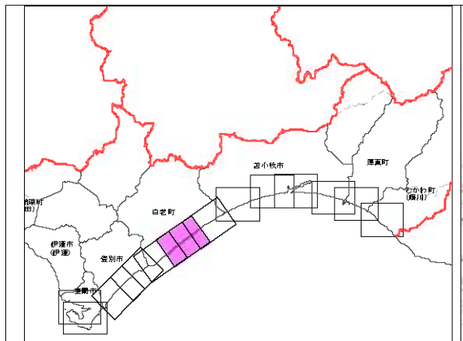



500　0　500　1000　1500m

縮尺　1　：　35,000

凡　例

津波浸水予測範囲
想定津波の最大浸水深（m）

- 0.5m未満
- 0.5m以上　～　1.0m未満
- 1.0m以上　～　2.0m未満
- 2.0m以上　～　4.0m未満
- 4.0m以上

「この地図は、国土地理院長の承認を得て、同院発行の2万5千分の1地形図を複製したものである。（承認番号）　平18道複第224号」

津波浸水予測図　ケース別　　白老町　（3／3）　十勝沖・釧路沖の地震　構造物あり

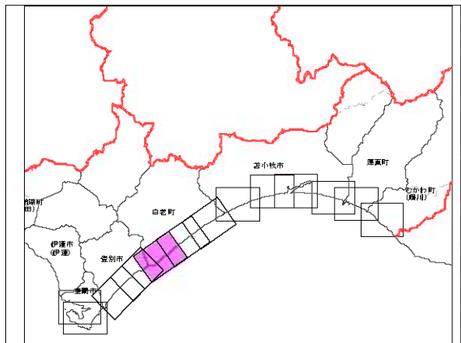

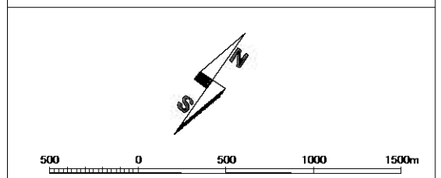

縮尺　1　：　35,000

凡　例

津波浸水予測範囲
想定津波の最大浸水深(m)

- 0.5m未満
- 0.5m以上　～　1.0m未満
- 1.0m以上　～　2.0m未満
- 2.0m以上　～　4.0m未満
- 4.0m以上

「この地図は、国土地理院長の承認を得て、同院発行の2万5千分の1地形図を複製したものである。（承認番号）　平18道複第224号」