津波浸水予測図　ケース別　興部町（1／2）　網走沖の地震(-10°）構造物なし

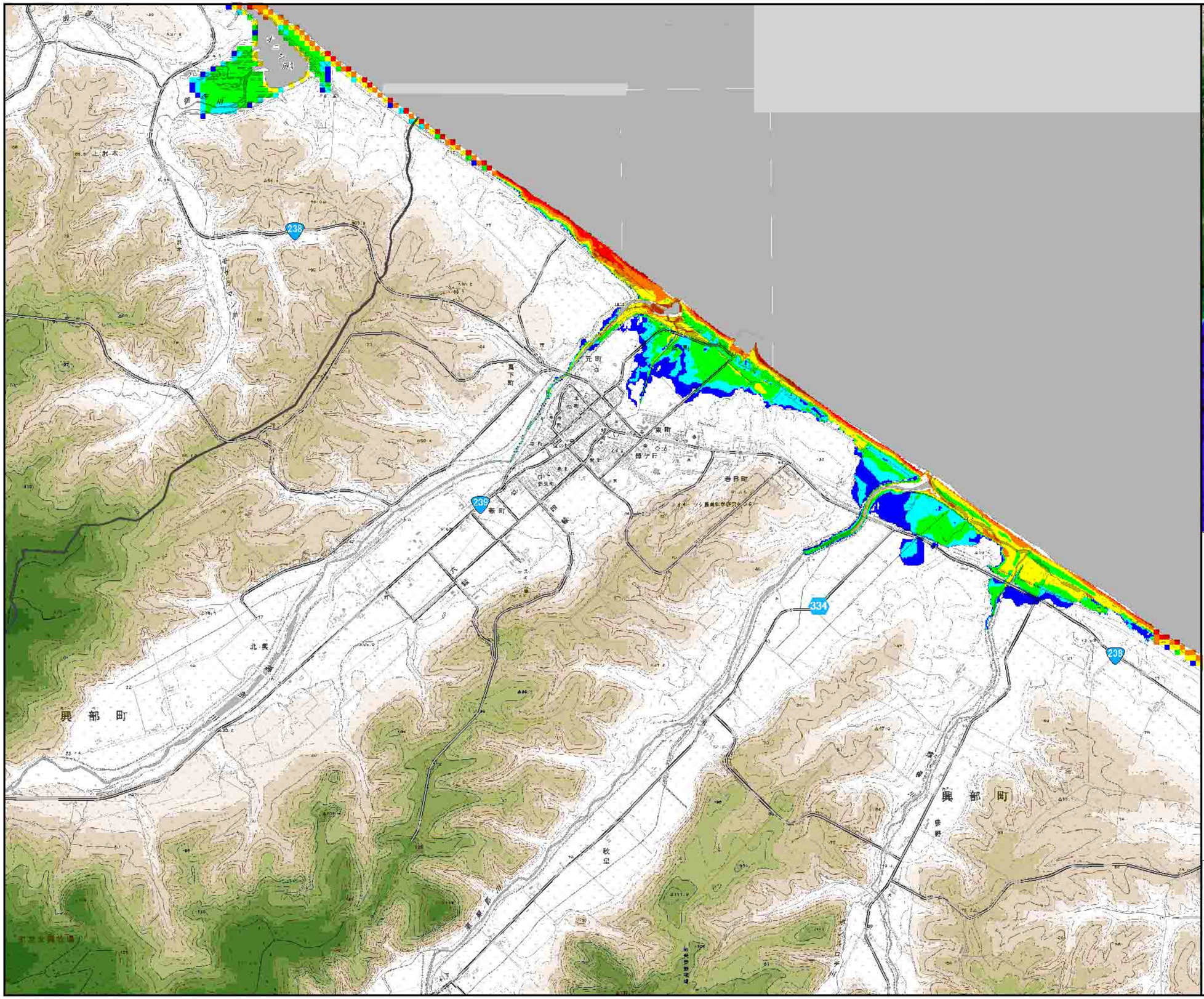



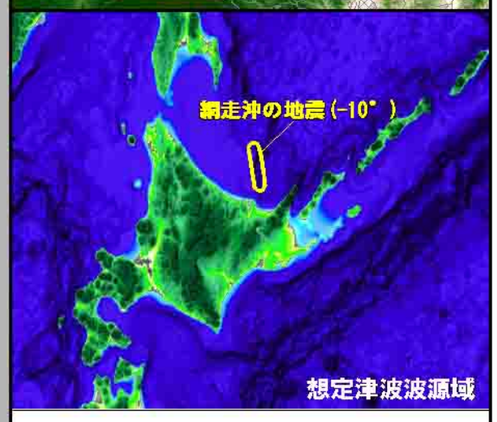

凡　例

津波浸水予測範囲
（3つの想定津波の最大浸水深）

- 0.5m未満
- 0.5m以上　1.0m未満
- 1.0m以上　2.0m未満
- 2.0m以上　4.0m未満
- 4.0m以上　6.0m未満
- 6.0m以上

標　高

高
- 2000m
- 1000m
- 500m
- 220m
- 100m
- 30m

低
- 30m未満

N
S

500　0　500　1000　1500m

縮尺　1　：　35,000

「この地図は、国土地理院長の承認を得て、同院発行の数値地図25000（地図画像）及び数値地図25000（空間データ基盤）を複製したものである。（承認番号　平22業複、第705号）」

津波浸水予測図　ケース別　興部町（2／2）　網走沖の地震(-10°）構造物なし

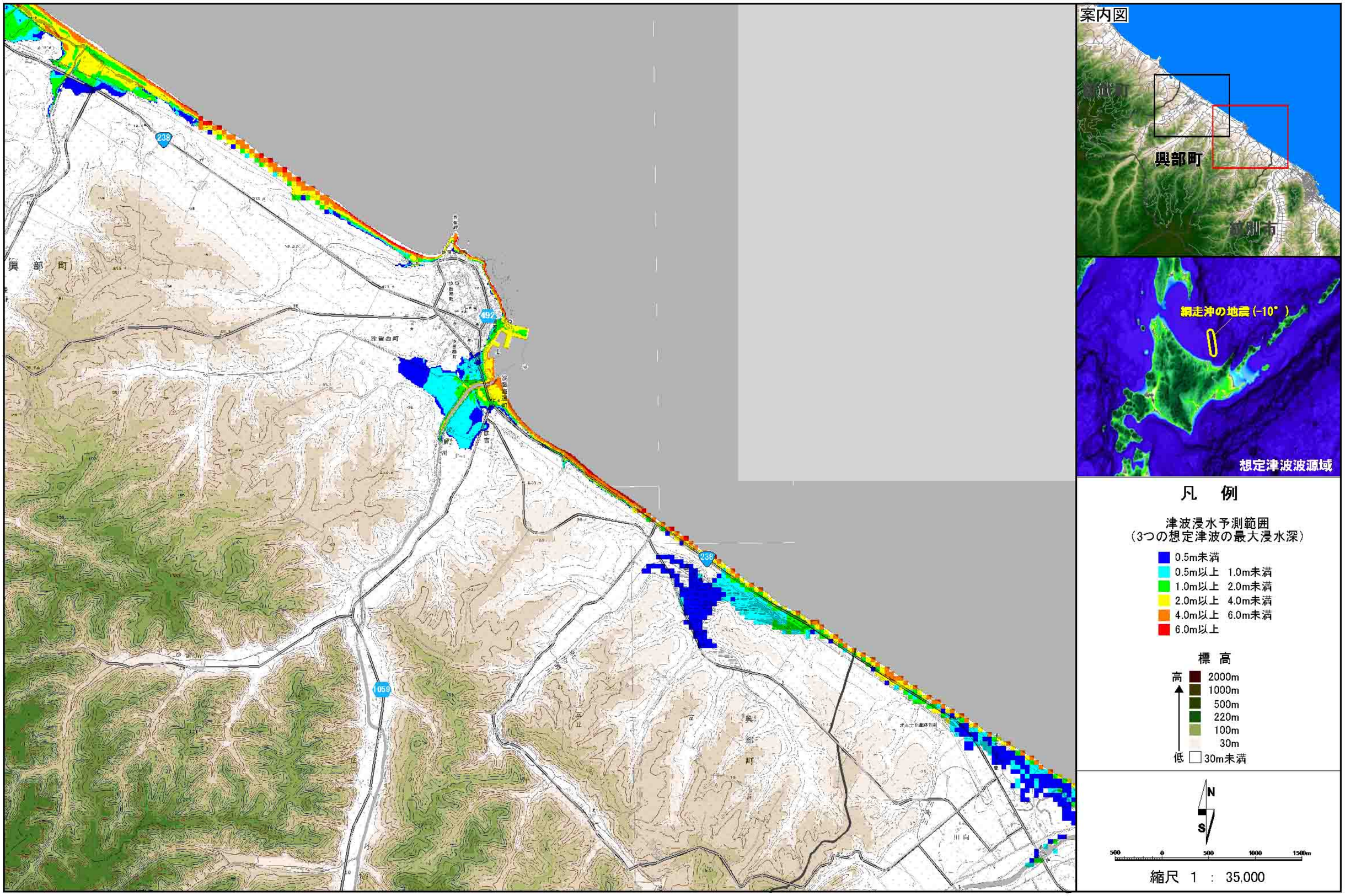

「この地図は、国土地理院長の承認を得て、同院発行の数値地図25000（地図画像）及び数値地図25000（空間データ基盤）を複製したものである。（承認番号　平22業複、第705号）」

津波浸水予測図　ケース別　興部町（1／2）　網走沖の地震(-20°）構造物なし

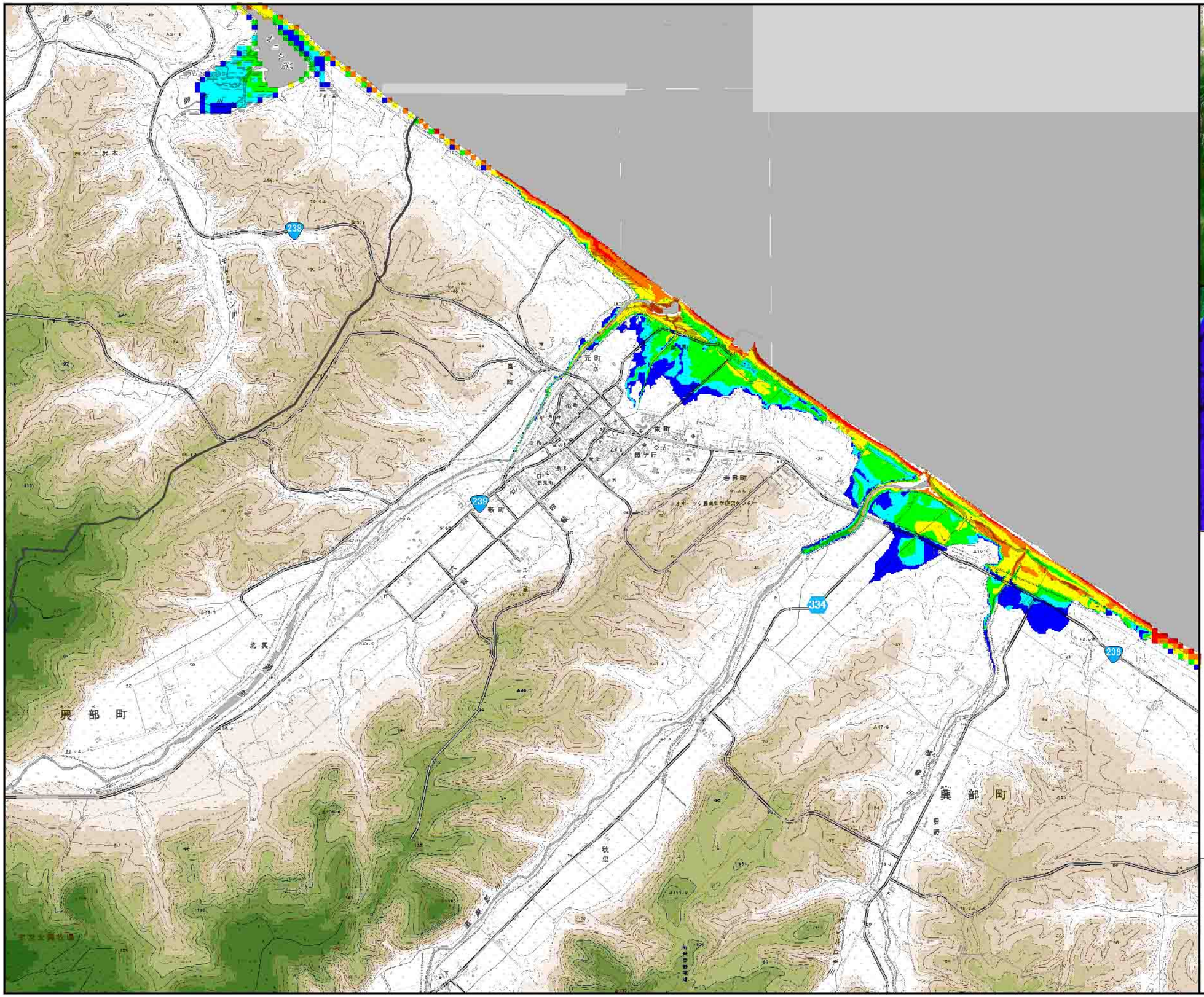

案内図





凡　例

津波浸水予測範囲
（3つの想定津波の最大浸水深）

- 0.5m未満
- 0.5m以上　1.0m未満
- 1.0m以上　2.0m未満
- 2.0m以上　4.0m未満
- 4.0m以上　6.0m未満
- 6.0m以上

標　高

高
- 2000m
- 1000m
- 500m
- 220m
- 100m
- 30m

低
- 30m未満

N
S

500　0　500　1000　1500m

縮尺　1　：　35,000

「この地図は、国土地理院長の承認を得て、同院発行の数値地図25000（地図画像）及び数値地図25000（空間データ基盤）を複製したものである。（承認番号　平22業複、第705号）」

津波浸水予測図　ケース別　興部町（2／2）　網走沖の地震(-20°）構造物なし

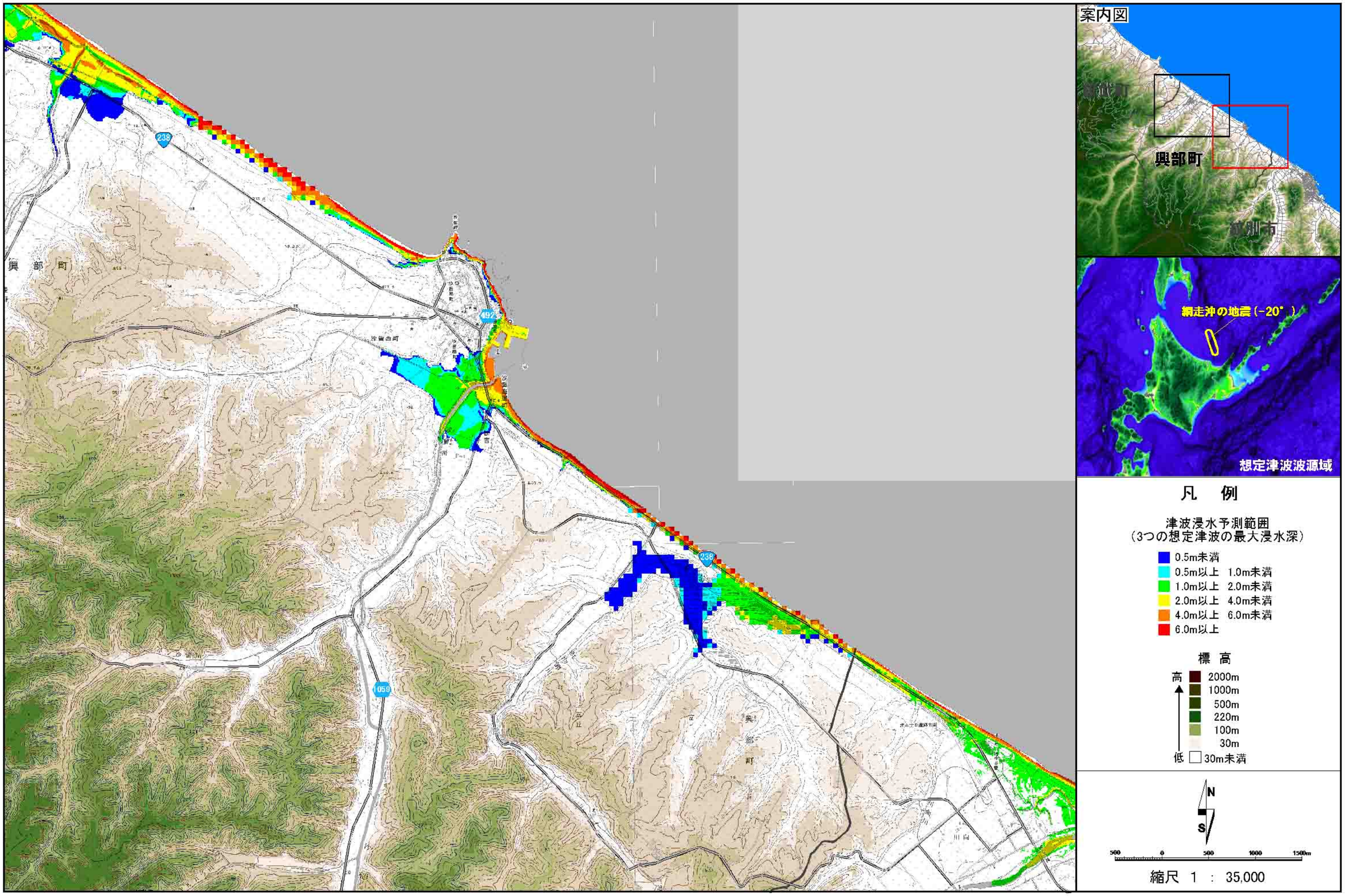

「この地図は、国土地理院長の承認を得て、同院発行の数値地図25000（地図画像）及び数値地図25000（空間データ基盤）を複製したものである。（承認番号　平22業複、第705号）」

津波浸水予測図　ケース別　興部町（1／2）　紋別沖の地震(-20°）構造物なし

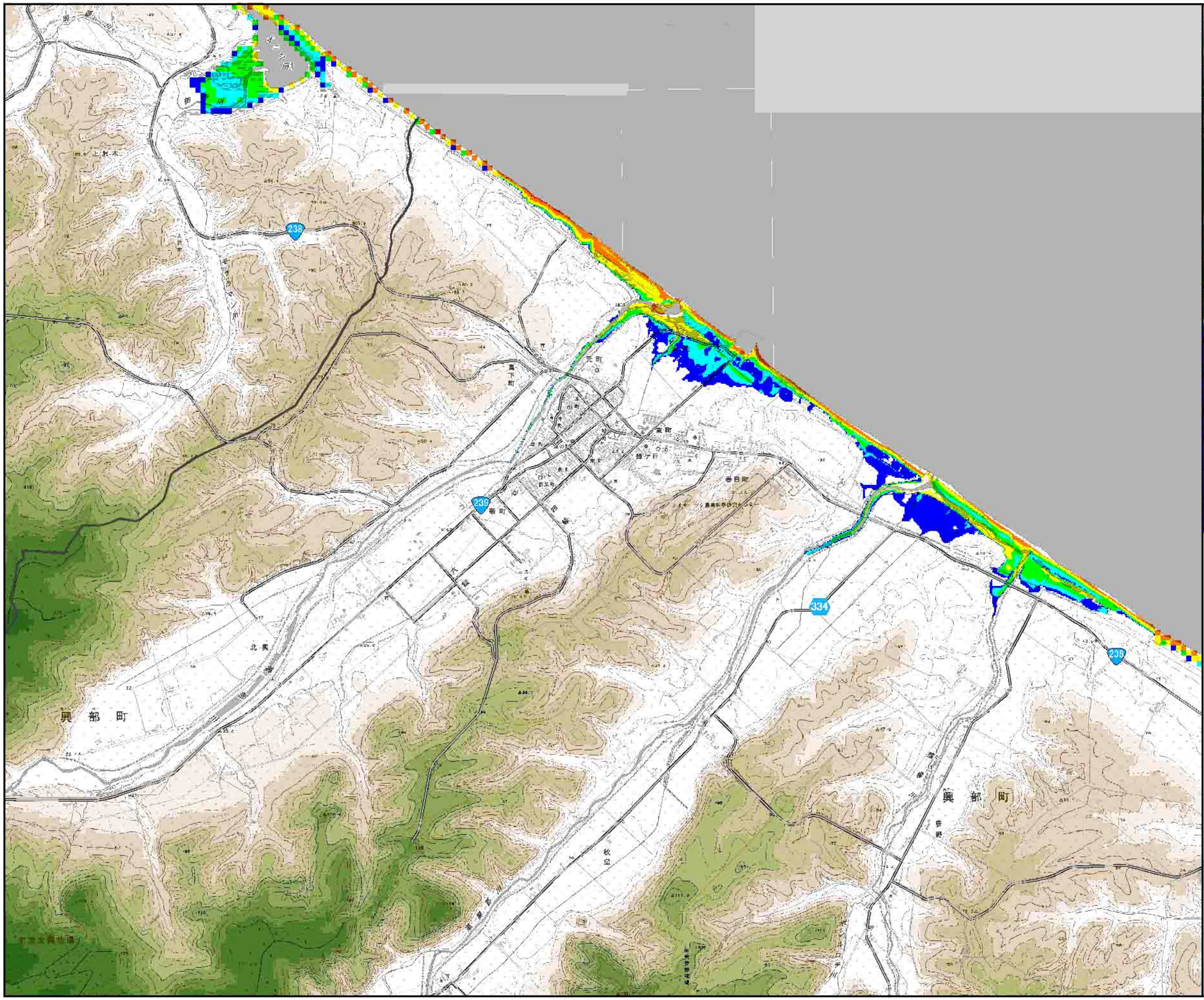





凡　例

津波浸水予測範囲
（3つの想定津波の最大浸水深）

- 0.5m未満
- 0.5m以上　1.0m未満
- 1.0m以上　2.0m未満
- 2.0m以上　4.0m未満
- 4.0m以上　6.0m未満
- 6.0m以上

標　高

高
- 2000m
- 1000m
- 500m
- 220m
- 100m
- 30m

低
- 30m未満

N
S

500　0　500　1000　1500m

縮尺　1　：　35,000

「この地図は、国土地理院長の承認を得て、同院発行の数値地図25000（地図画像）及び数値地図25000（空間データ基盤）を複製したものである。（承認番号　平22業複、第705号）」

津波浸水予測図　ケース別　興部町（2／2）　紋別沖の地震(-20°）構造物なし

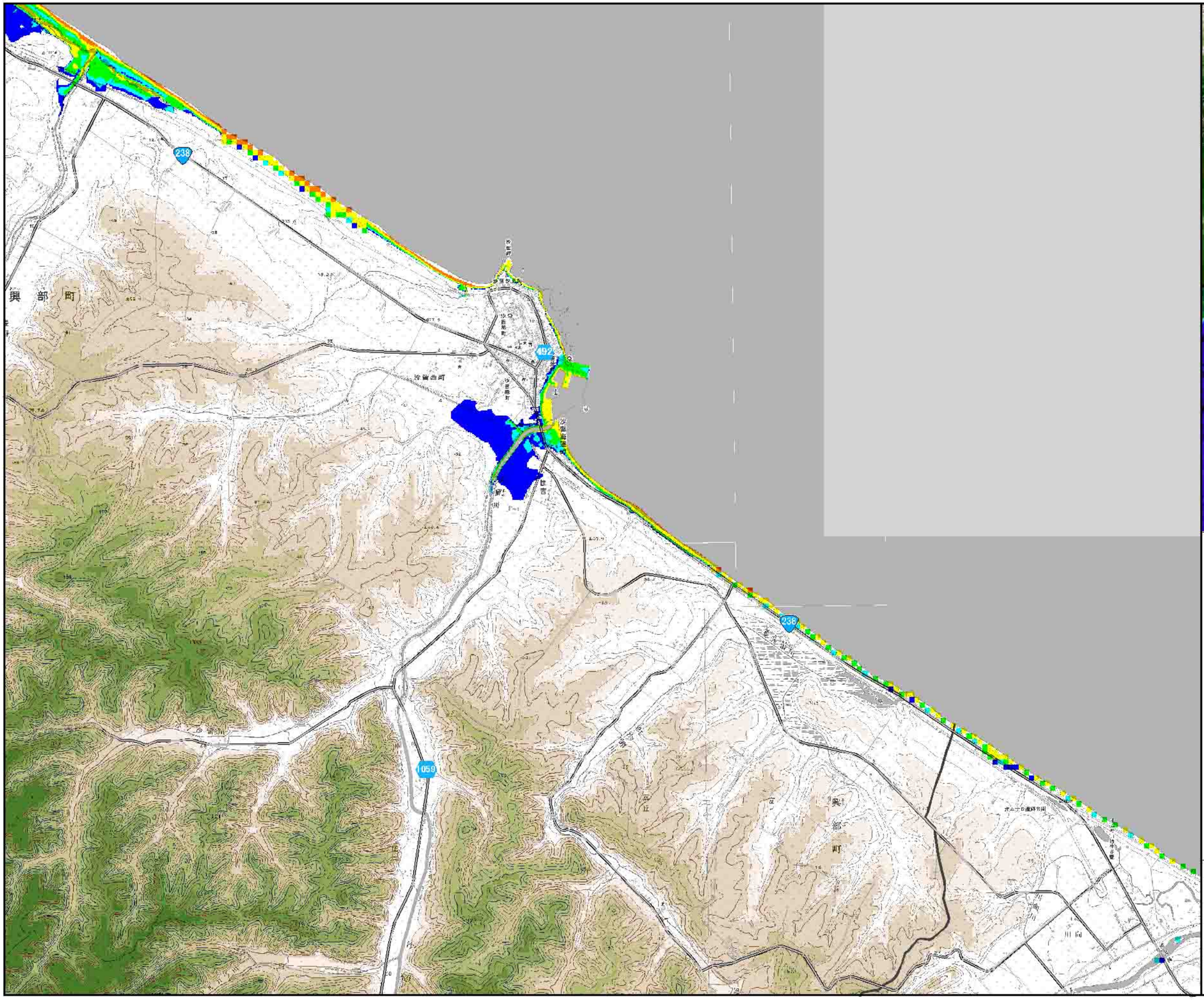

案内図



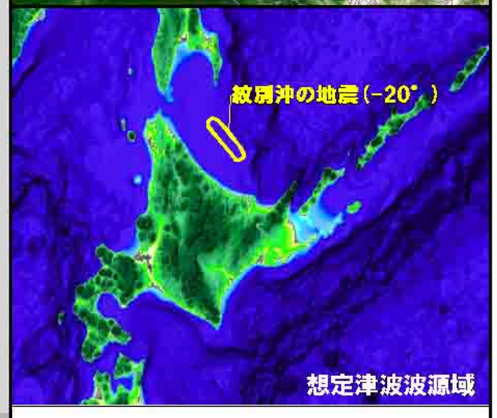

凡　例

津波浸水予測範囲
（3つの想定津波の最大浸水深）

- 0.5m未満
- 0.5m以上　1.0m未満
- 1.0m以上　2.0m未満
- 2.0m以上　4.0m未満
- 4.0m以上　6.0m未満
- 6.0m以上

標　高

高
- 2000m
- 1000m
- 500m
- 220m
- 100m
- 30m

低
- 30m未満

N
S

500　0　500　1000　1500m

縮尺　1　：　35,000

「この地図は、国土地理院長の承認を得て、同院発行の数値地図25000（地図画像）及び数値地図25000（空間データ基盤）を複製したものである。（承認番号　平22業複、第705号）」