津波浸水予測図　市町村別　羅臼町　（1／6）

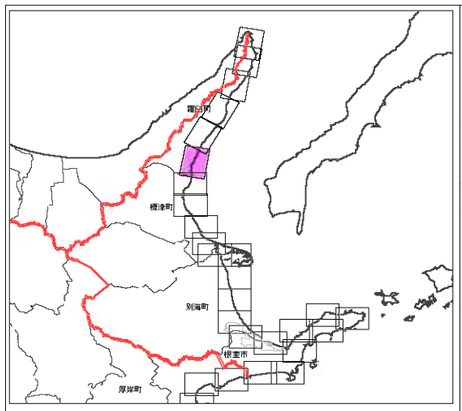

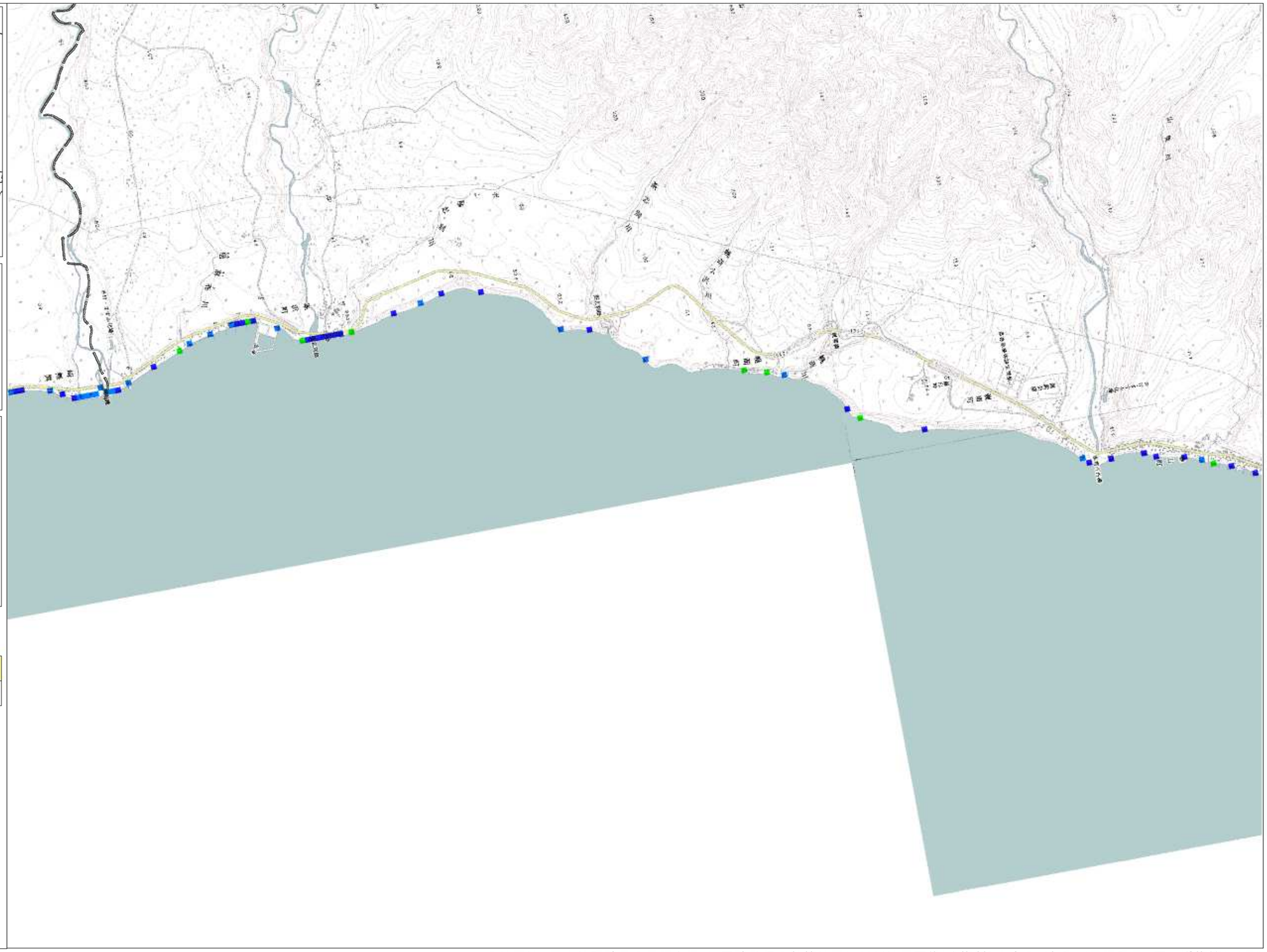

縮尺　1　：　35,000

凡　例

津波浸水予測範囲

- 0.5m未満
- 0.5m以上　1.0m未満
- 1.0m以上　2.0m未満
- 2.0m以上　4.0m未満
- 4.0m以上　6.0m未満
- 6.0m以上

想定地震（構造物条件）
500年間隔地震（構造物なし）

この地図は、国土地理院長の承認を得て、同院発行の数値地図25000（地図画像）を複製したものである。（承認番号　平17道複第379号）

津波浸水予測図　市町村別　羅臼町　（2／6）

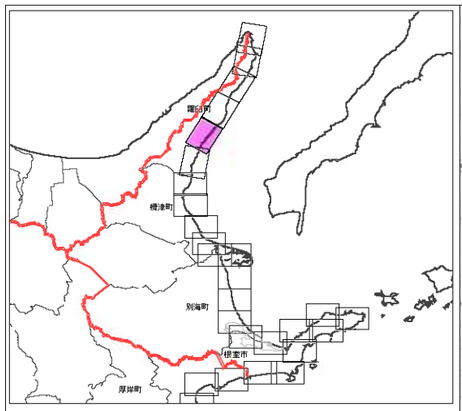

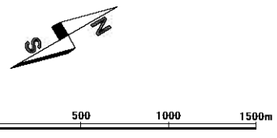

縮尺　1　：　35,000

凡　例

津波浸水予測範囲

- 0.5m未満
- 0.5m以上　1.0m未満
- 1.0m以上　2.0m未満
- 2.0m以上　4.0m未満
- 4.0m以上　6.0m未満
- 6.0m以上

想定地震（構造物条件）
500年間隔地震（構造物なし）

この地図は、国土地理院長の承認を得て、同院発行の数値地図25000（地図画像）を複製したものである。（承認番号　平17道複第379号）

津波浸水予測図　市町村別　羅臼町　（3／6）

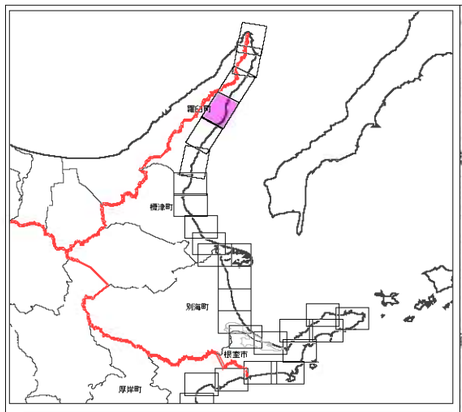

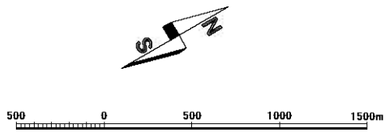

縮尺　1　：　35,000

凡　例

津波浸水予測範囲

- 0.5m未満
- 0.5m以上　1.0m未満
- 1.0m以上　2.0m未満
- 2.0m以上　4.0m未満
- 4.0m以上　6.0m未満
- 6.0m以上

想定地震　（構造物条件）
500年間隔地震　（構造物なし）

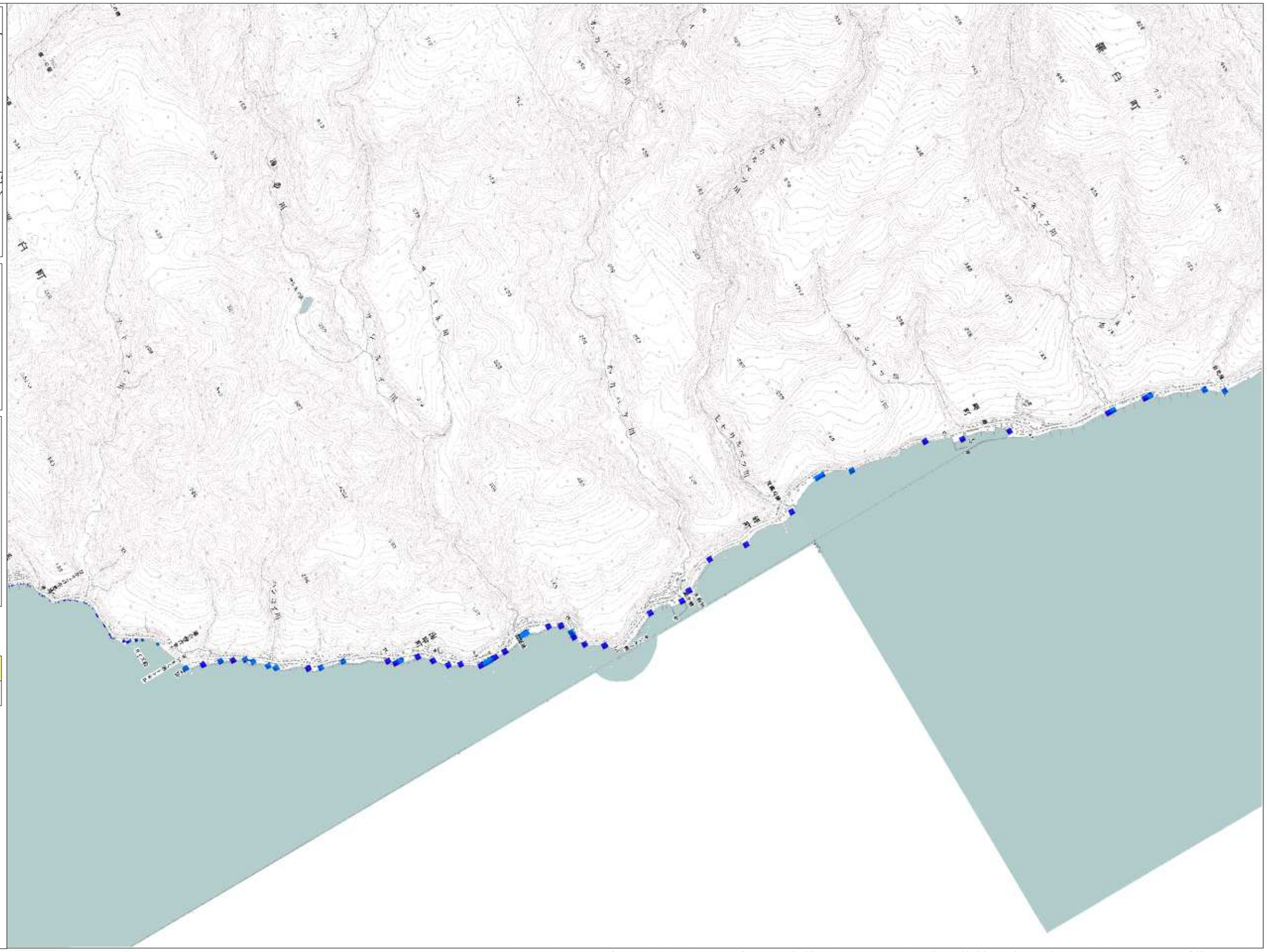

この地図は、国土地理院長の承認を得て、同院発行の数値地図25000（地図画像）を複製したものである。（承認番号　平17道複第379号）

津波浸水予測図　市町村別　羅臼町　（4／6）

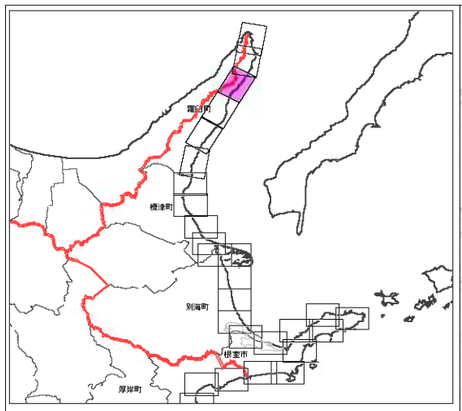

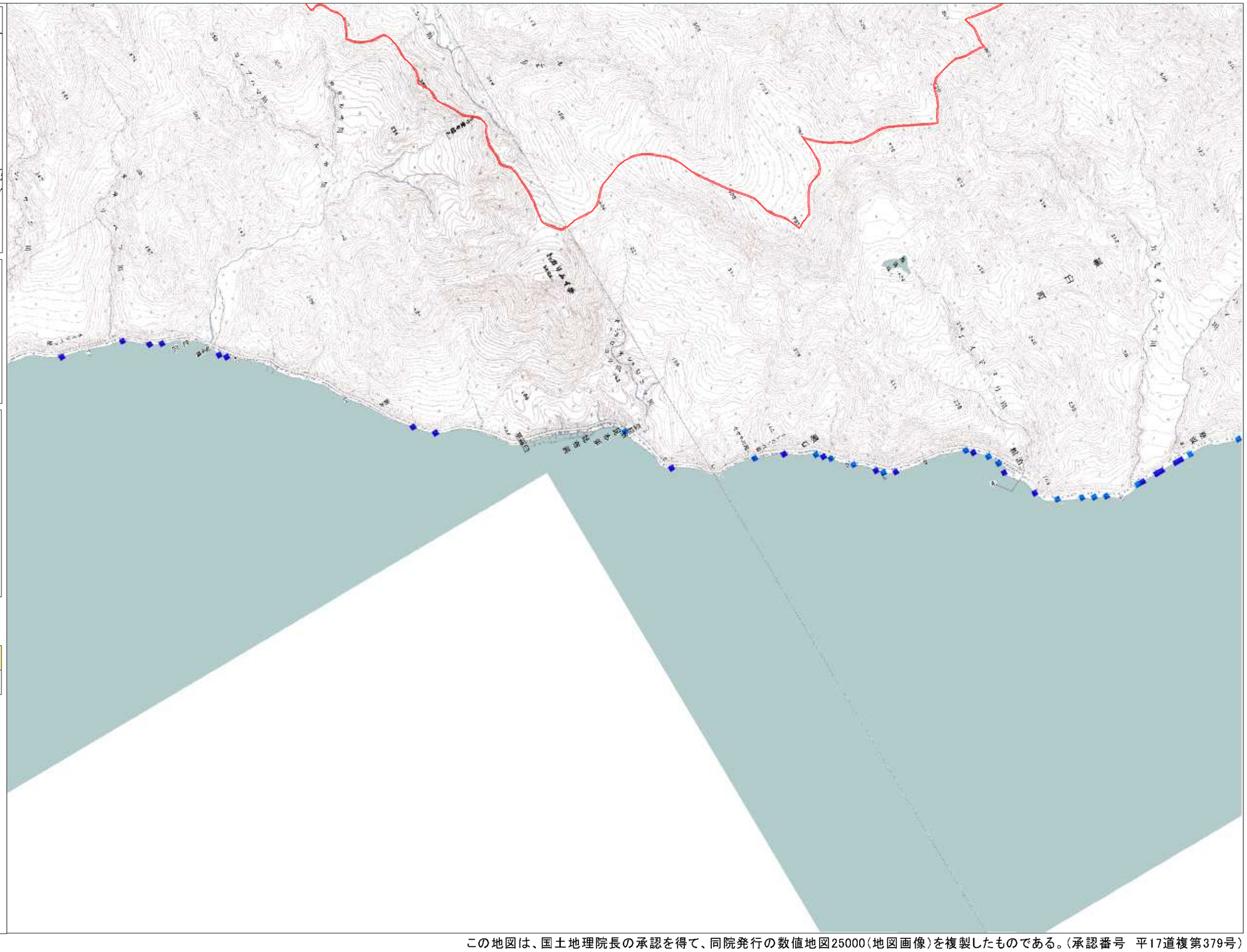

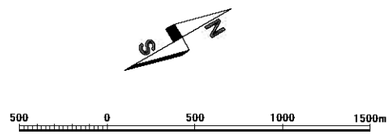

縮尺　1　：　35,000

凡　例

津波浸水予測範囲

- 0.5m未満
- 0.5m以上　1.0m未満
- 1.0m以上　2.0m未満
- 2.0m以上　4.0m未満
- 4.0m以上　6.0m未満
- 6.0m以上

想定地震　（構造物条件）
500年間隔地震　（構造物なし）

この地図は、国土地理院長の承認を得て、同院発行の数値地図25000（地図画像）を複製したものである。（承認番号　平17道複第379号）

津波浸水予測図　市町村別　羅臼町　（5／6）

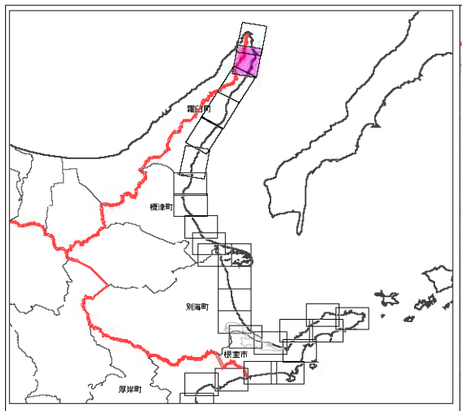

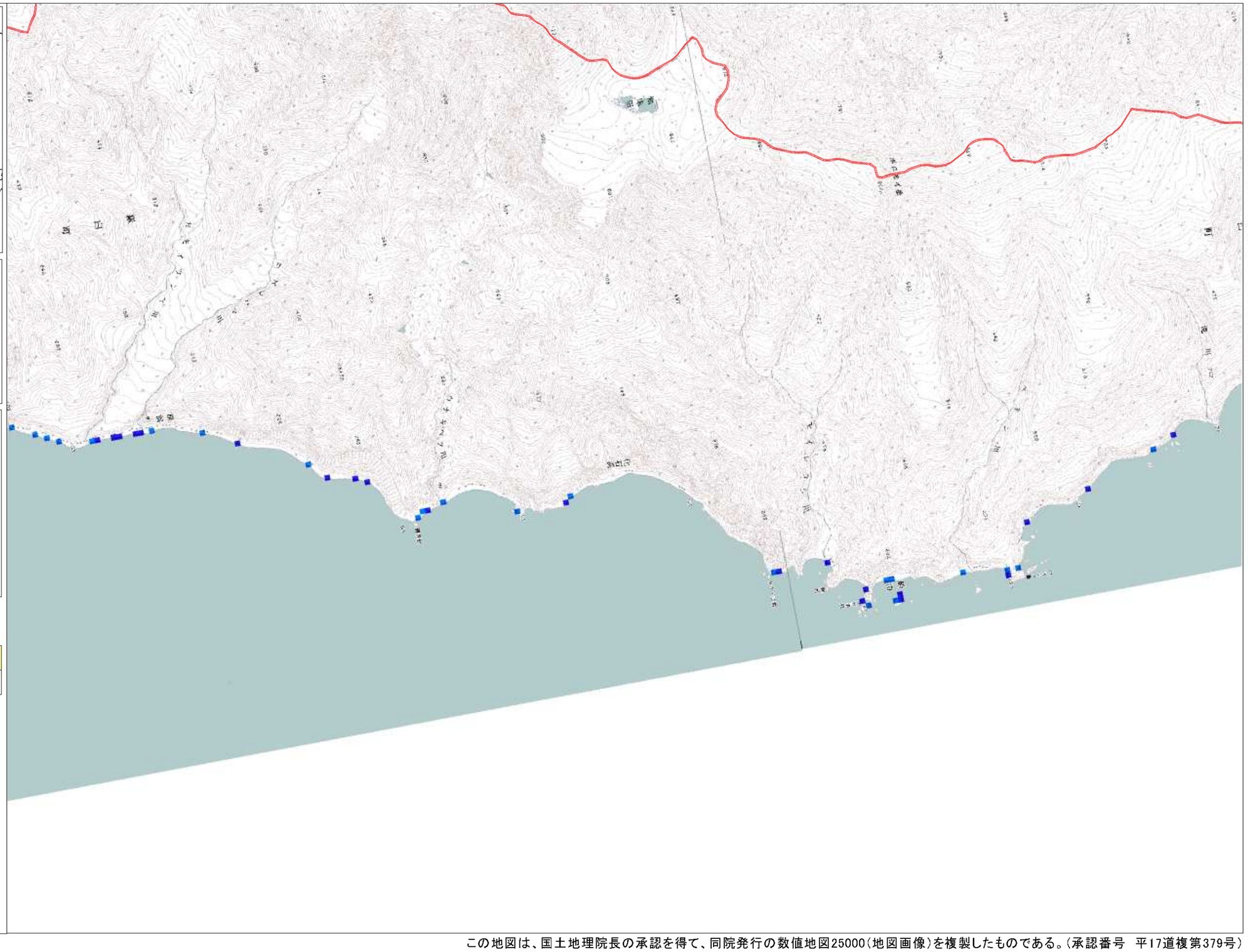

S
N

500　0　500　1000　1500m

縮尺　1　：　35,000

凡　例

津波浸水予測範囲

- 0.5m未満
- 0.5m以上　1.0m未満
- 1.0m以上　2.0m未満
- 2.0m以上　4.0m未満
- 4.0m以上　6.0m未満
- 6.0m以上

想定地震（構造物条件）
500年間隔地震（構造物なし）

この地図は、国土地理院長の承認を得て、同院発行の数値地図25000（地図画像）を複製したものである。（承認番号　平17道複第379号）

津波浸水予測図　市町村別　羅臼町　（6／6）

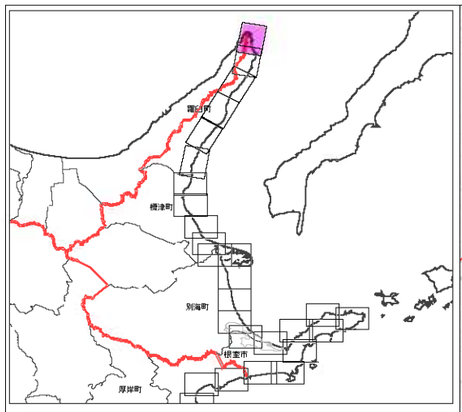

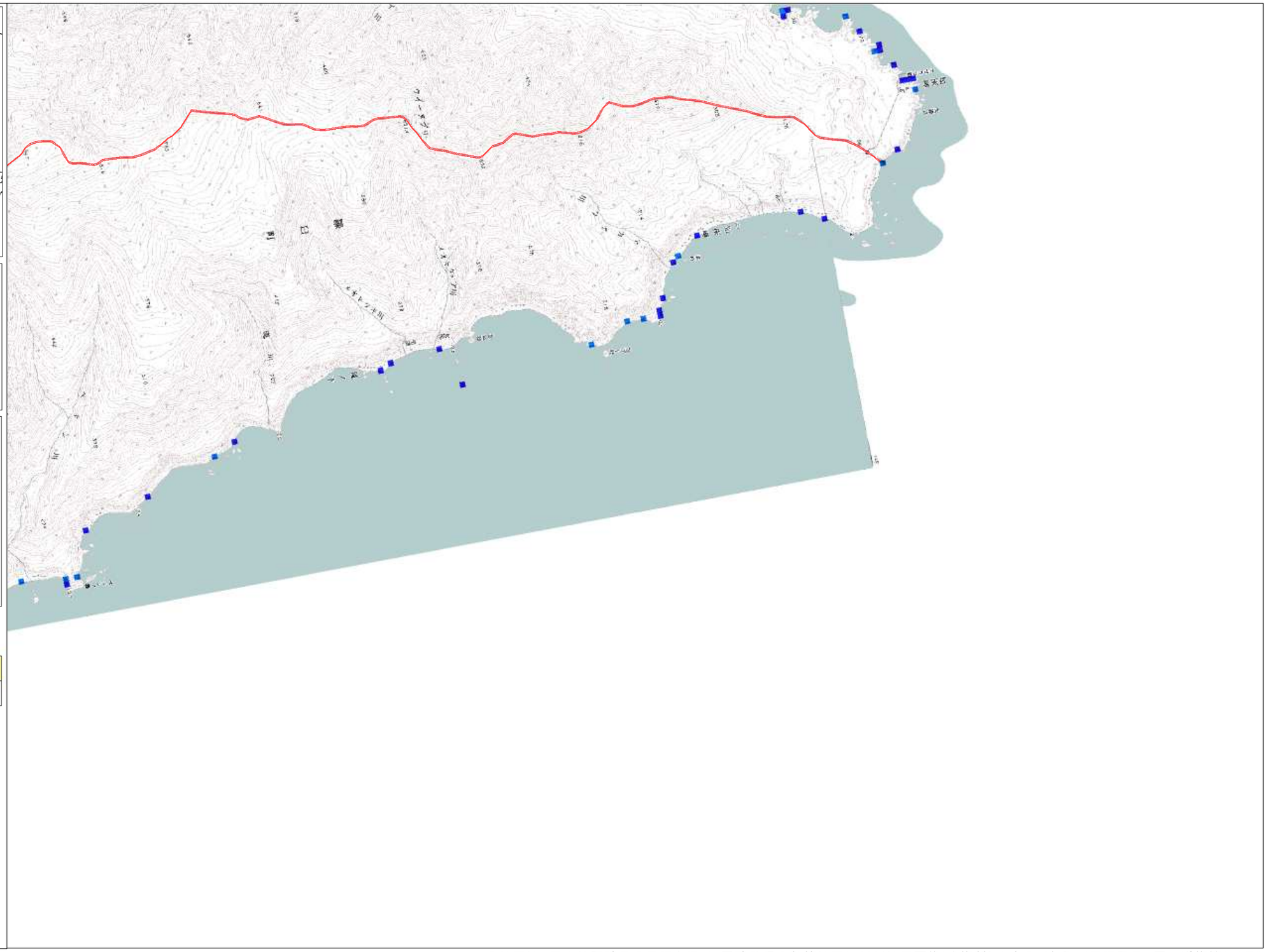

N

500　0　500　1000　1500m

縮尺　1　：　35,000

凡　例

津波浸水予測範囲

- 0.5m未満
- 0.5m以上　1.0m未満
- 1.0m以上　2.0m未満
- 2.0m以上　4.0m未満
- 4.0m以上　6.0m未満
- 6.0m以上

想定地震　（構造物条件）
500年間隔地震　（構造物なし）

この地図は、国土地理院長の承認を得て、同院発行の数値地図25000（地図画像）を複製したものである。（承認番号　平17道複第379号）

津波浸水予測図　市町村別　羅臼町　（1／6）

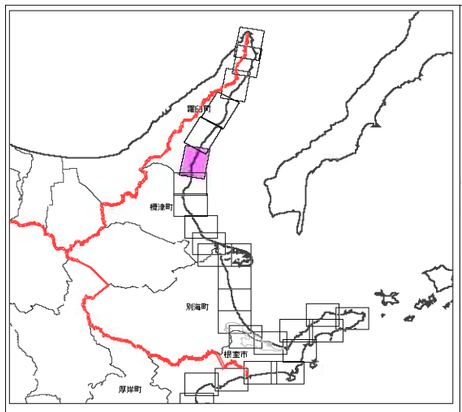



500　0　500　1000　1500m

縮尺　1　：　35,000

凡　例

津波浸水予測範囲

- 0.5m未満
- 0.5m以上　1.0m未満
- 1.0m以上　2.0m未満
- 2.0m以上　4.0m未満
- 4.0m以上　6.0m未満
- 6.0m以上

想定地震　（構造物条件）
根室沖・釧路沖の地震　　（構造物なし）

この地図は、国土地理院長の承認を得て、同院発行の数値地図25000（地図画像）を複製したものである。（承認番号　平17道複第379号）

津波浸水予測図　市町村別　羅臼町　（2／6）

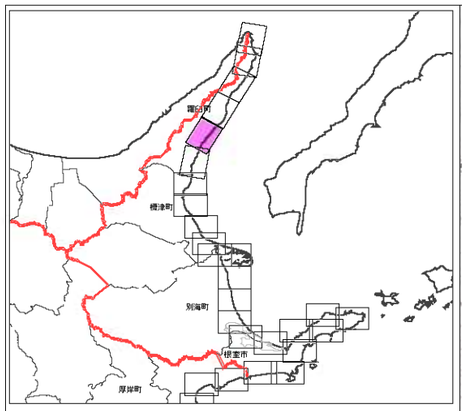

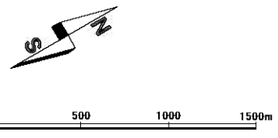

縮尺　1　：　35,000

凡　例

津波浸水予測範囲

- 0.5m未満
- 0.5m以上　1.0m未満
- 1.0m以上　2.0m未満
- 2.0m以上　4.0m未満
- 4.0m以上　6.0m未満
- 6.0m以上

想定地震　（構造物条件）
根室沖・釧路沖の地震　（構造物なし）

この地図は、国土地理院長の承認を得て、同院発行の数値地図25000（地図画像）を複製したものである。（承認番号　平17道複第379号）

津波浸水予測図　市町村別　羅臼町　（3／6）

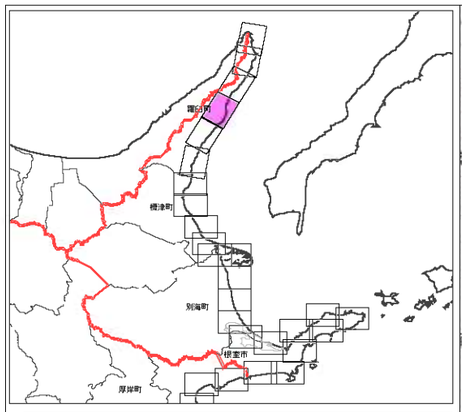

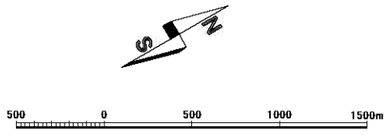

縮尺　1　：　35,000

凡　例

津波浸水予測範囲

- 0.5m未満
- 0.5m以上　1.0m未満
- 1.0m以上　2.0m未満
- 2.0m以上　4.0m未満
- 4.0m以上　6.0m未満
- 6.0m以上

想定地震　（構造物条件）
根室沖・釧路沖の地震　（構造物なし）

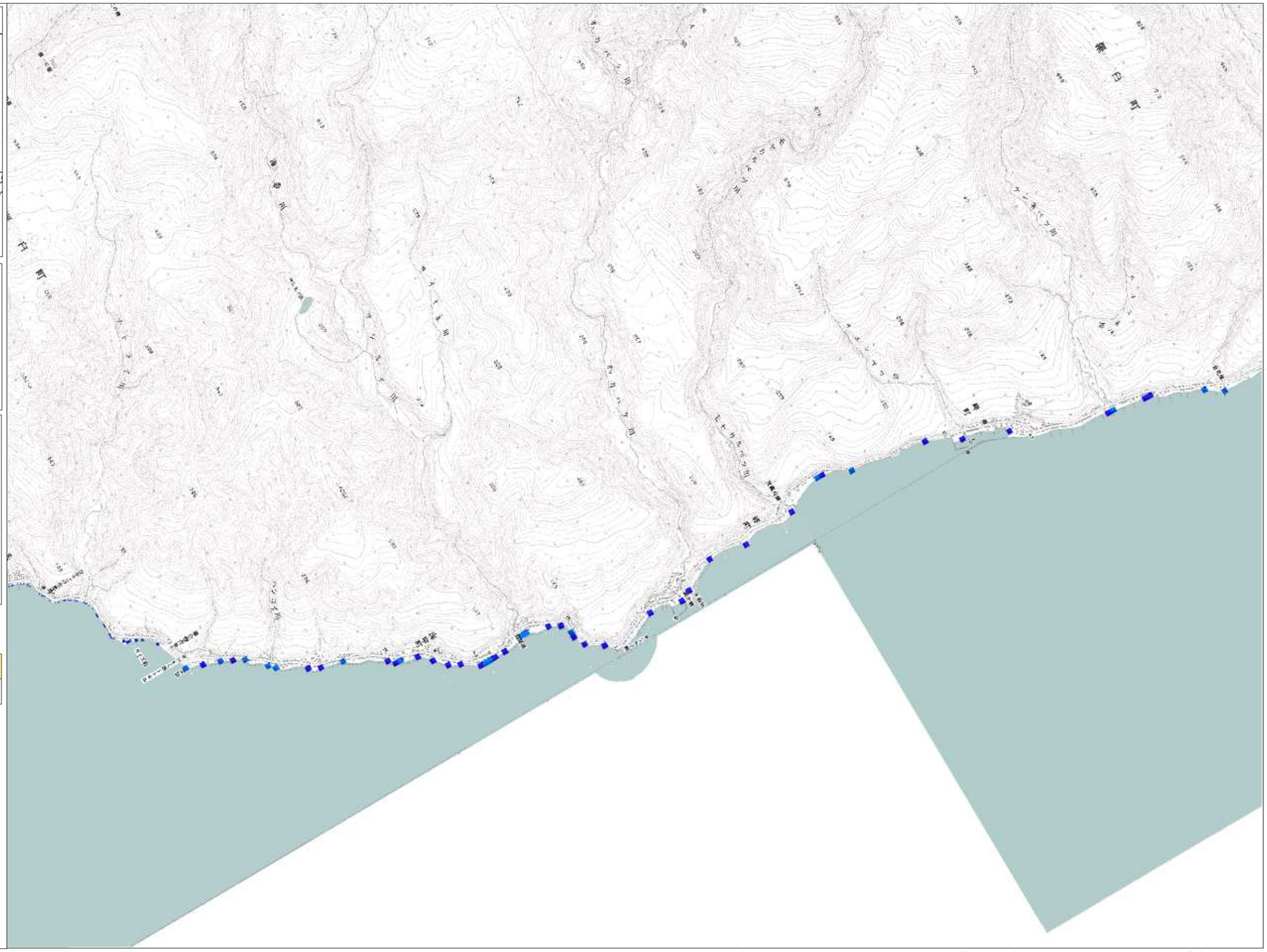

この地図は、国土地理院長の承認を得て、同院発行の数値地図25000（地図画像）を複製したものである。（承認番号　平17道複第379号）

津波浸水予測図　市町村別　羅臼町　（4／6）

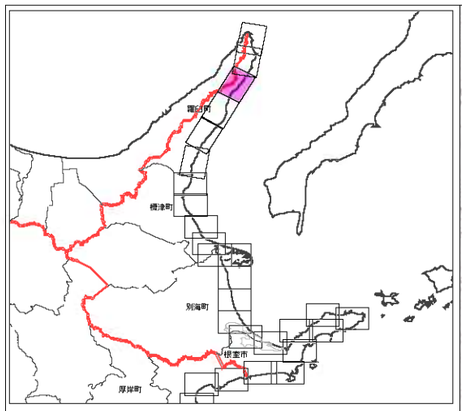



500　0　500　1000　1500m

縮尺　1　：　35,000

凡　例

津波浸水予測範囲

- 0.5m未満
- 0.5m以上　1.0m未満
- 1.0m以上　2.0m未満
- 2.0m以上　4.0m未満
- 4.0m以上　6.0m未満
- 6.0m以上

想定地震　（構造物条件）
根室沖・釧路沖の地震　（構造物なし）

この地図は、国土地理院長の承認を得て、同院発行の数値地図25000（地図画像）を複製したものである。（承認番号　平17道複第379号）

津波浸水予測図　市町村別　羅臼町　（5／6）

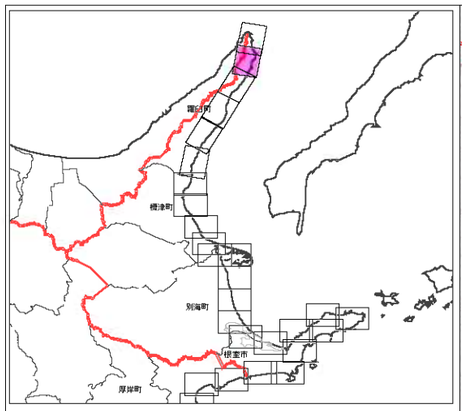

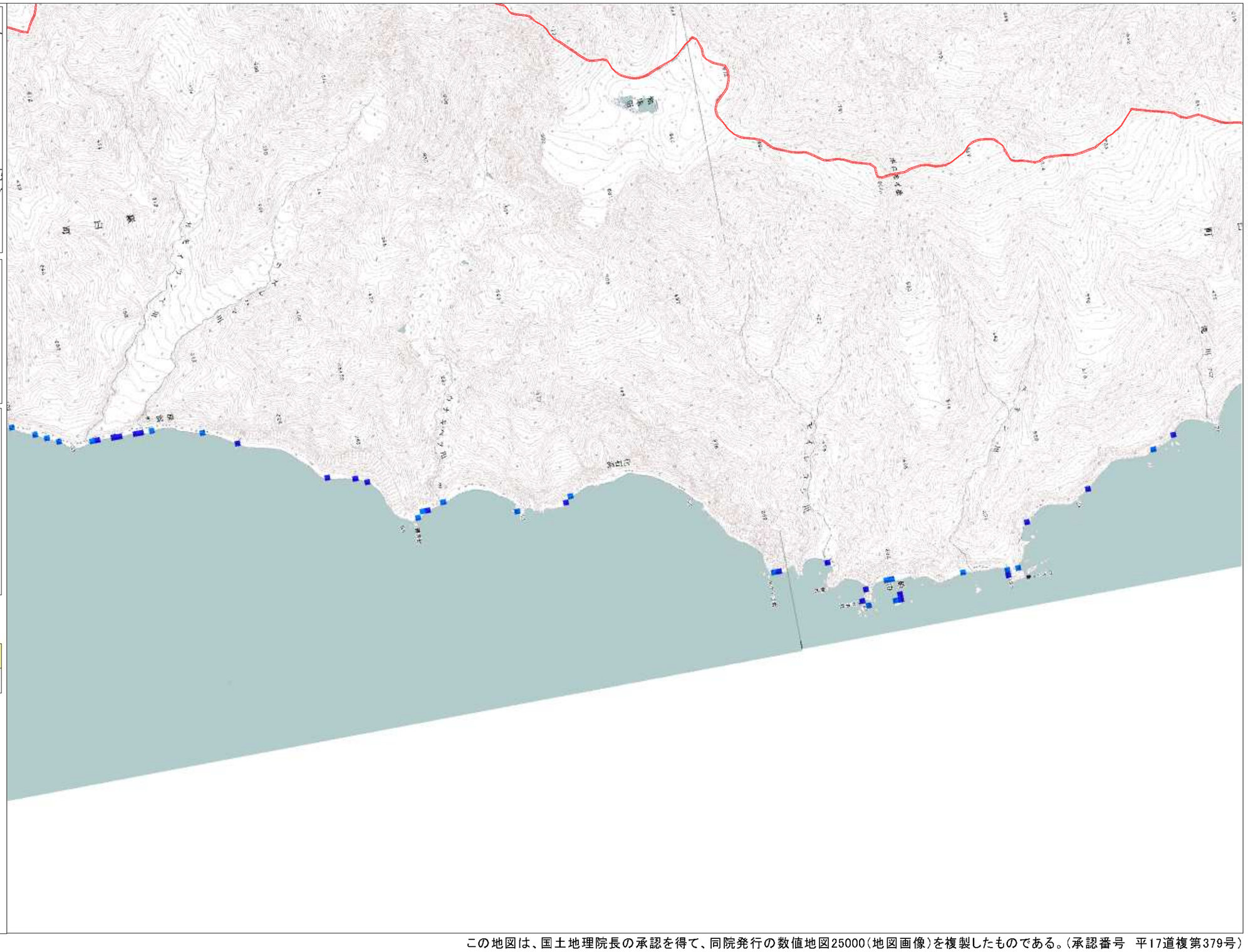

N

500　0　500　1000　1500m

縮尺　1　：　35,000

凡　例

津波浸水予測範囲

- 0.5m未満
- 0.5m以上　1.0m未満
- 1.0m以上　2.0m未満
- 2.0m以上　4.0m未満
- 4.0m以上　6.0m未満
- 6.0m以上

想定地震　（構造物条件）
根室沖・釧路沖の地震　（構造物なし）

この地図は、国土地理院長の承認を得て、同院発行の数値地図25000（地図画像）を複製したものである。（承認番号　平17道複第379号）

津波浸水予測図　市町村別　羅臼町　（6／6）

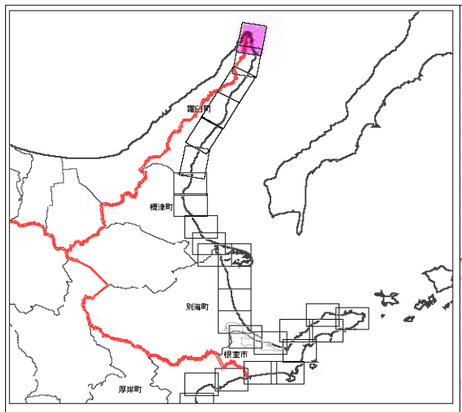

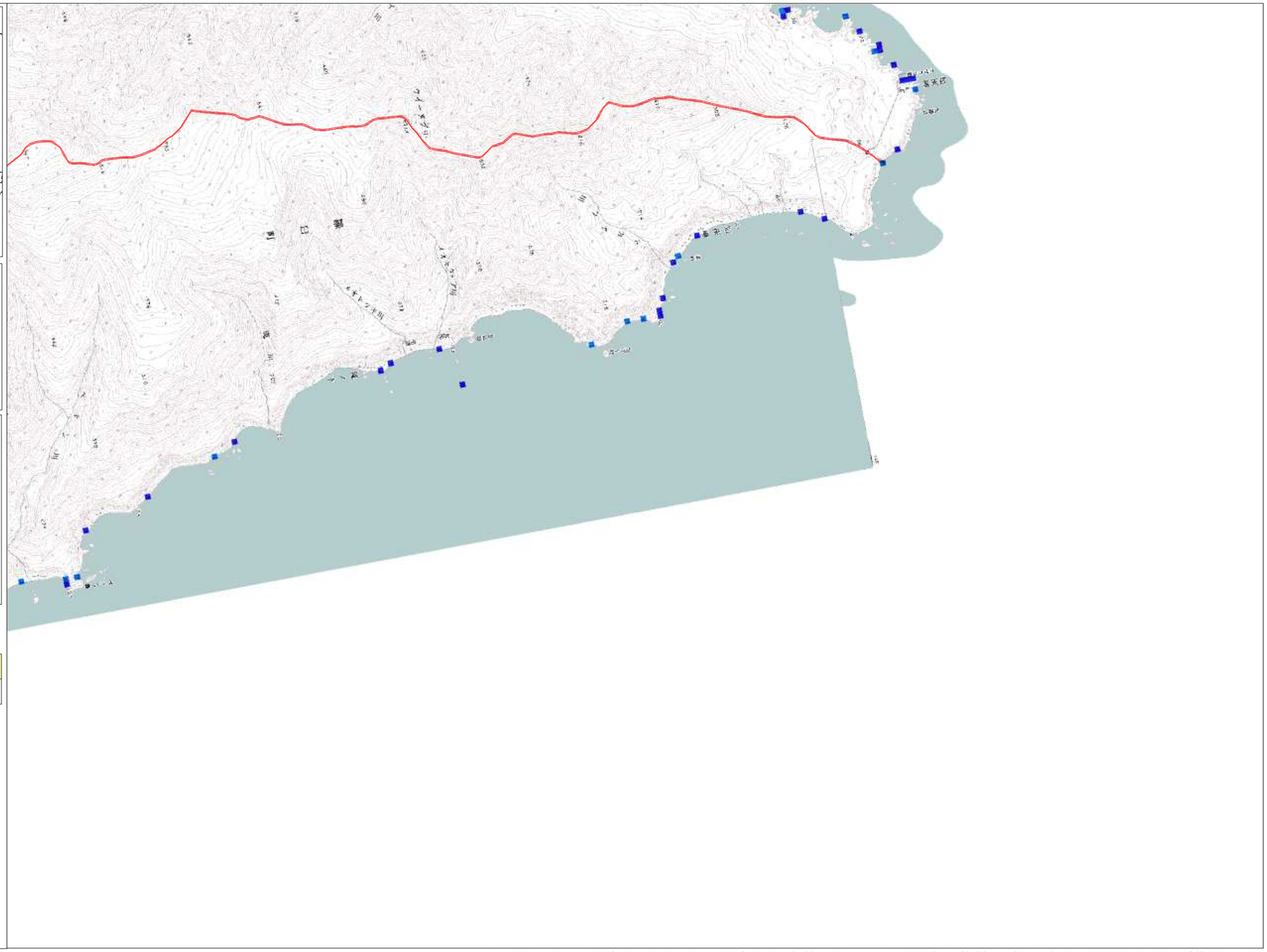

S N

500　0　500　1000　1500m

縮尺　1　：　35,000

凡　例

津波浸水予測範囲

- 0.5m未満
- 0.5m以上　1.0m未満
- 1.0m以上　2.0m未満
- 2.0m以上　4.0m未満
- 4.0m以上　6.0m未満
- 6.0m以上

想定地震　（構造物条件）
根室沖・釧路沖の地震　（構造物なし）

この地図は、国土地理院長の承認を得て、同院発行の数値地図25000（地図画像）を複製したものである。（承認番号　平17道複第379号）

津波浸水予測図　市町村別　羅臼町　（1／6）

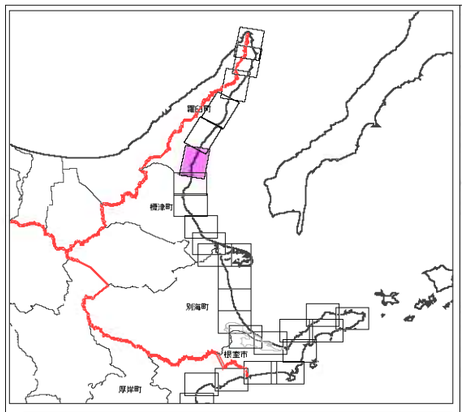

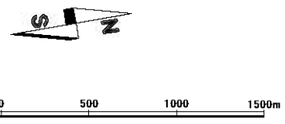

縮尺　1　：　35,000

凡　例

津波浸水予測範囲

- 0.5m未満
- 0.5m以上　1.0m未満
- 1.0m以上　2.0m未満
- 2.0m以上　4.0m未満
- 4.0m以上　6.0m未満
- 6.0m以上

想定地震　（構造物条件）
色丹島沖の地震　（構造物なし）

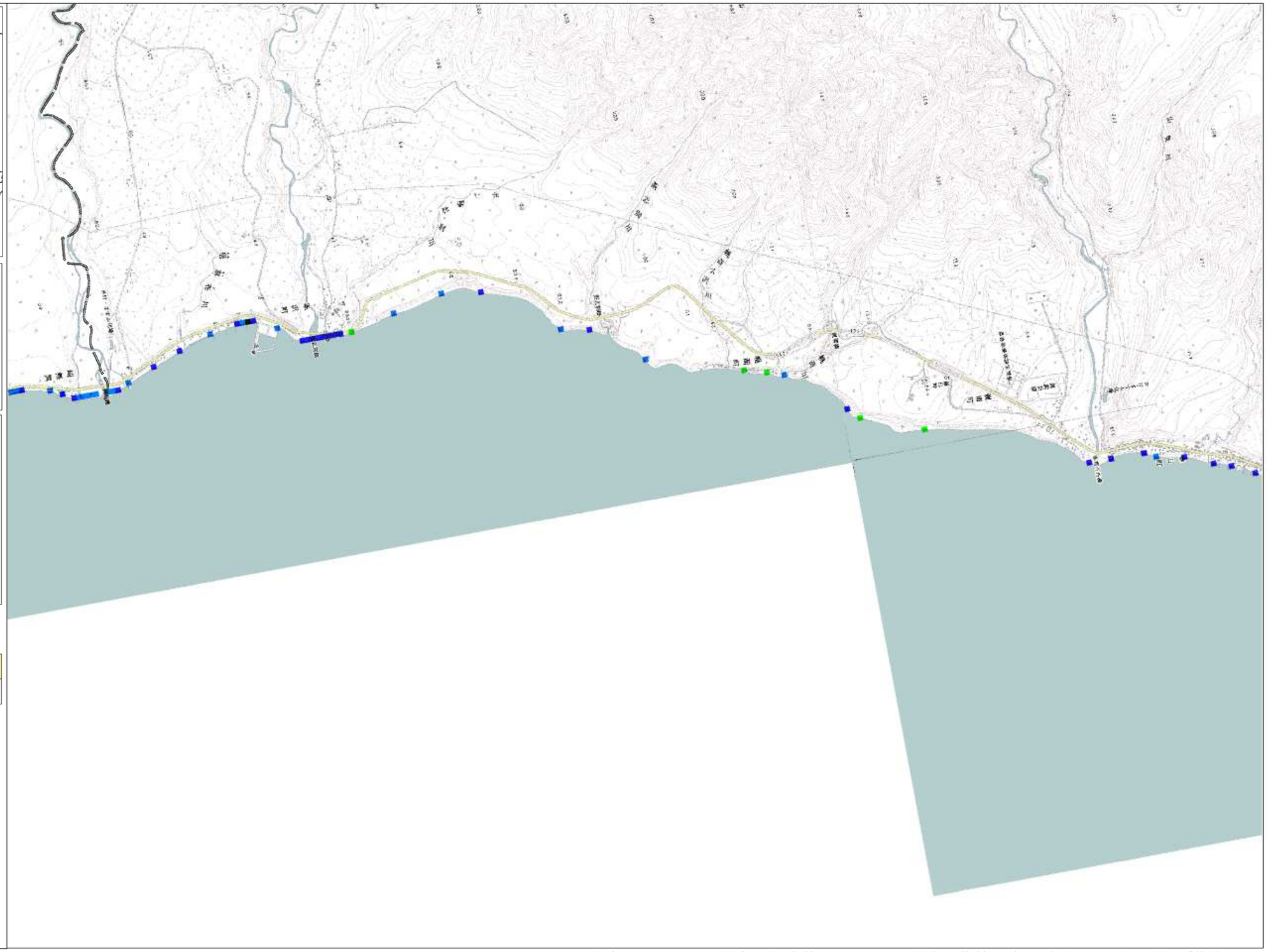

この地図は、国土地理院長の承認を得て、同院発行の数値地図25000（地図画像）を複製したものである。（承認番号　平17道複第379号）

津波浸水予測図　市町村別　羅臼町　（2／6）

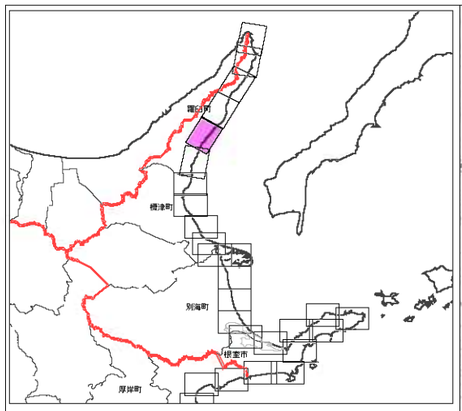

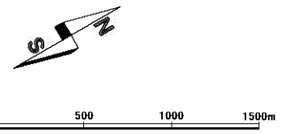

縮尺　1　：　35,000

凡　例

津波浸水予測範囲

- 0.5m未満
- 0.5m以上　1.0m未満
- 1.0m以上　2.0m未満
- 2.0m以上　4.0m未満
- 4.0m以上　6.0m未満
- 6.0m以上

想定地震　（構造物条件）
色丹島沖の地震　（構造物なし）

この地図は、国土地理院長の承認を得て、同院発行の数値地図25000（地図画像）を複製したものである。（承認番号　平17道複第379号）

津波浸水予測図　市町村別　羅臼町　（3／6）

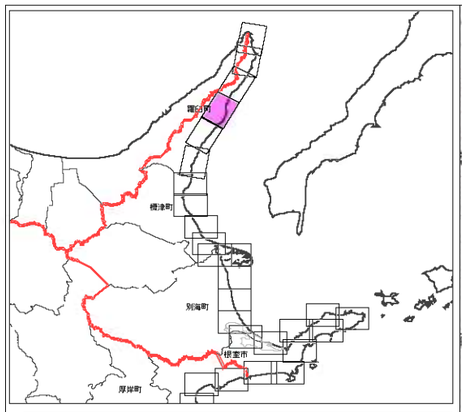

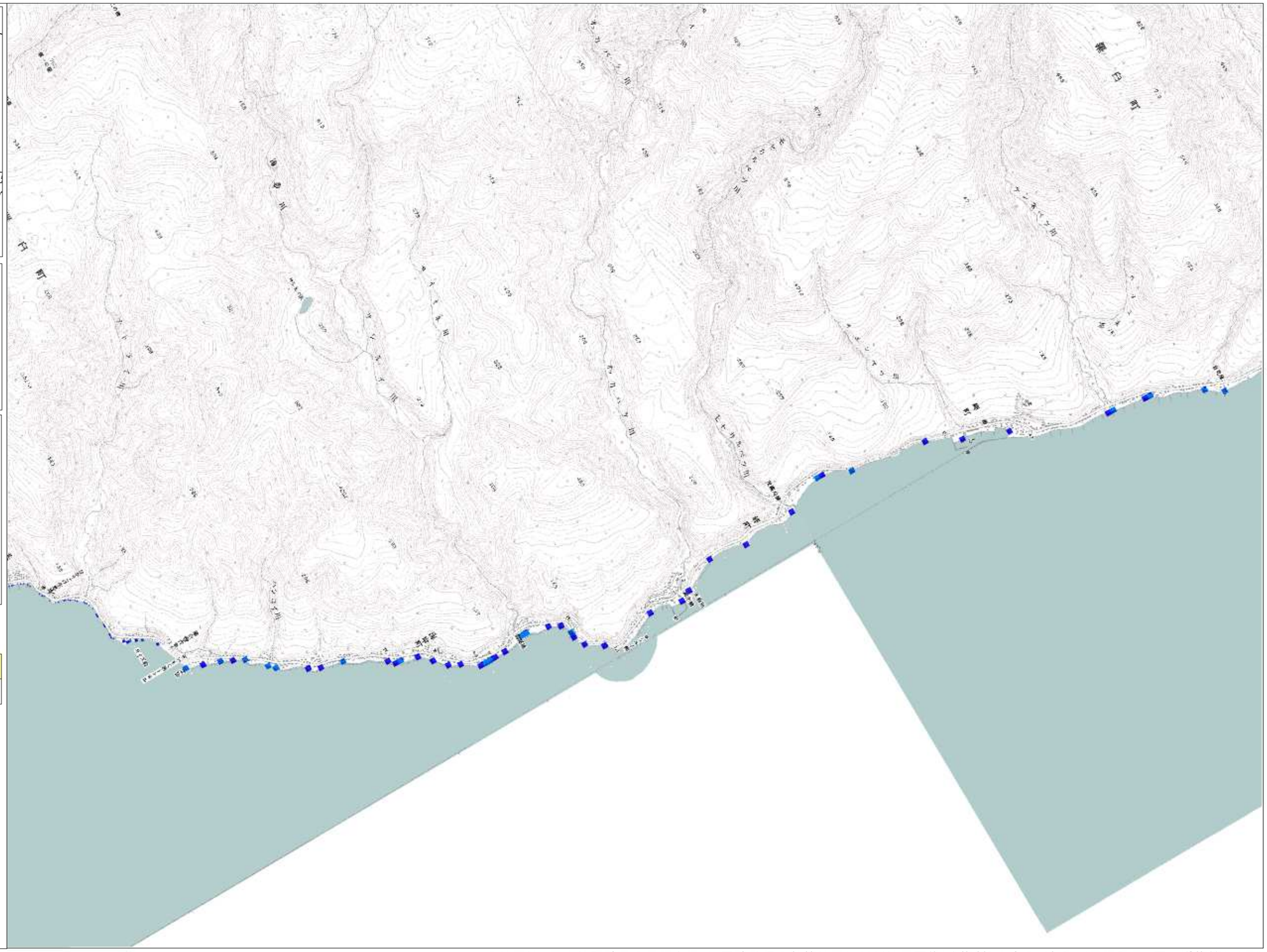

N
S

500　0　500　1000　1500m

縮尺　1　：　35,000

凡　例

津波浸水予測範囲

- 0.5m未満
- 0.5m以上　1.0m未満
- 1.0m以上　2.0m未満
- 2.0m以上　4.0m未満
- 4.0m以上　6.0m未満
- 6.0m以上

想定地震　（構造物条件）
色丹島沖の地震　（構造物なし）

この地図は、国土地理院長の承認を得て、同院発行の数値地図25000（地図画像）を複製したものである。（承認番号　平17道複第379号）

津波浸水予測図　市町村別　羅臼町　（4／6）

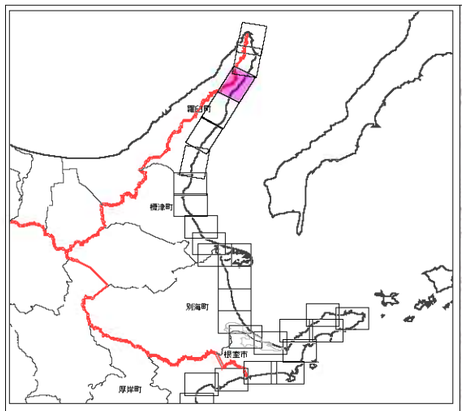

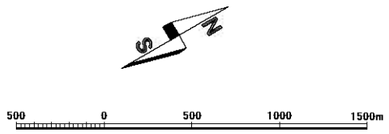

縮尺　1　：　35,000

凡　例

津波浸水予測範囲

- 0.5m未満
- 0.5m以上　1.0m未満
- 1.0m以上　2.0m未満
- 2.0m以上　4.0m未満
- 4.0m以上　6.0m未満
- 6.0m以上

想定地震　（構造物条件）
色丹島沖の地震　（構造物なし）

この地図は、国土地理院長の承認を得て、同院発行の数値地図25000（地図画像）を複製したものである。（承認番号　平17道複第379号）

津波浸水予測図　市町村別　羅臼町　（5／6）

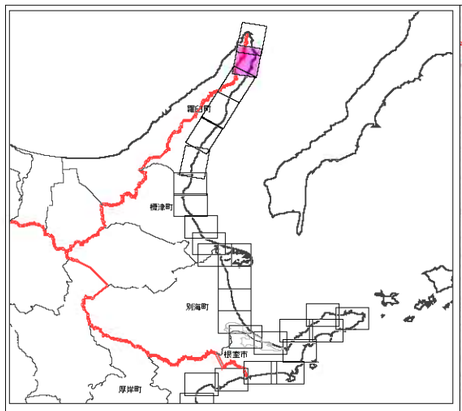

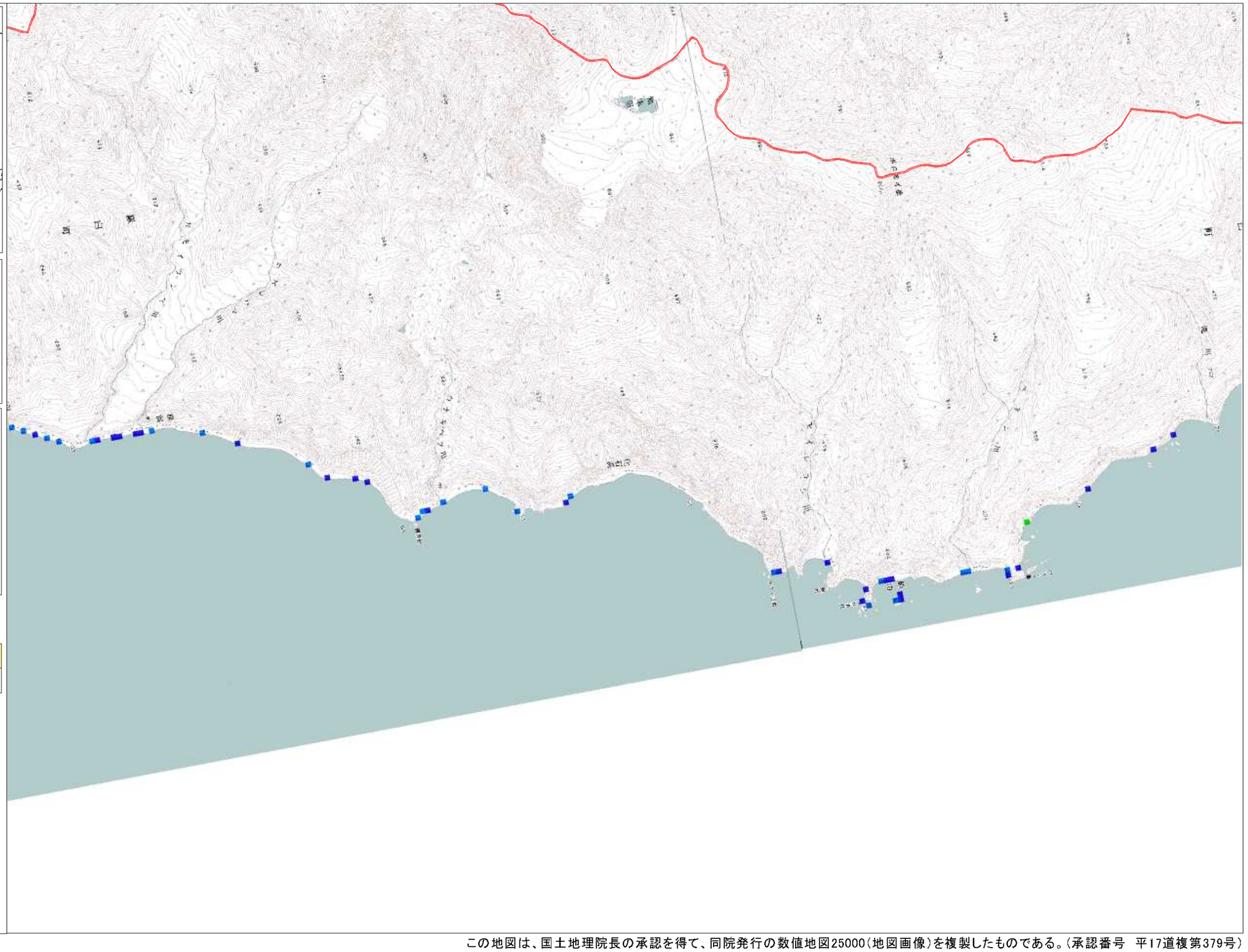

N

500　0　500　1000　1500m

縮尺　1　：　35,000

凡　例

津波浸水予測範囲

- 0.5m未満
- 0.5m以上　1.0m未満
- 1.0m以上　2.0m未満
- 2.0m以上　4.0m未満
- 4.0m以上　6.0m未満
- 6.0m以上

想定地震　（構造物条件）
色丹島沖の地震　（構造物なし）

この地図は、国土地理院長の承認を得て、同院発行の数値地図25000（地図画像）を複製したものである。（承認番号　平17道複第379号）

津波浸水予測図　市町村別　羅臼町　（6／6）

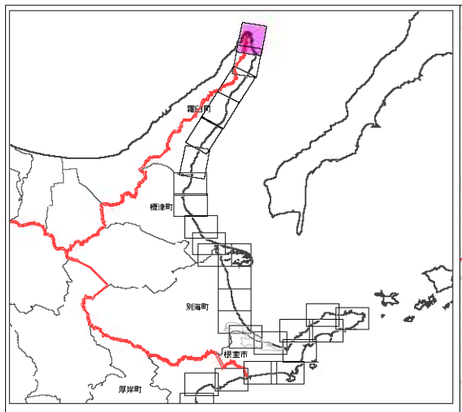

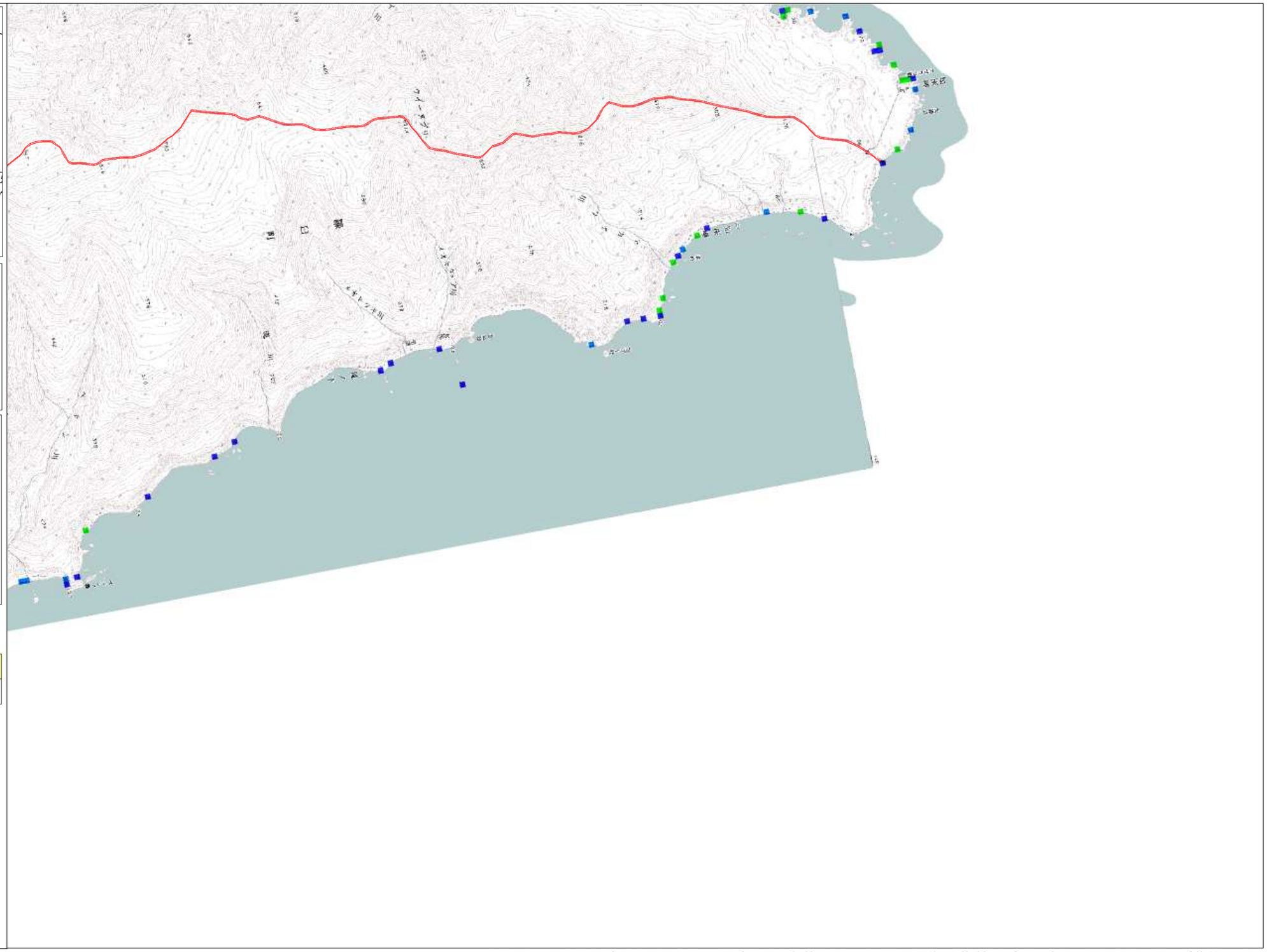

S N

500　0　500　1000　1500m

縮尺　1　：　35,000

凡　例

津波浸水予測範囲

- 0.5m未満
- 0.5m以上　1.0m未満
- 1.0m以上　2.0m未満
- 2.0m以上　4.0m未満
- 4.0m以上　6.0m未満
- 6.0m以上

想定地震　（構造物条件）
色丹島沖の地震　（構造物なし）

この地図は、国土地理院長の承認を得て、同院発行の数値地図25000（地図画像）を複製したものである。（承認番号　平17道複第379号）