津波浸水予測図　市町村別　大樹町　（1／2）

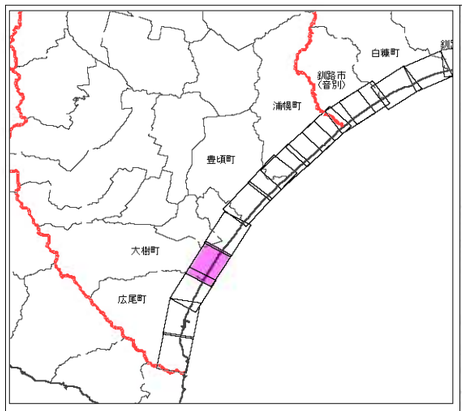

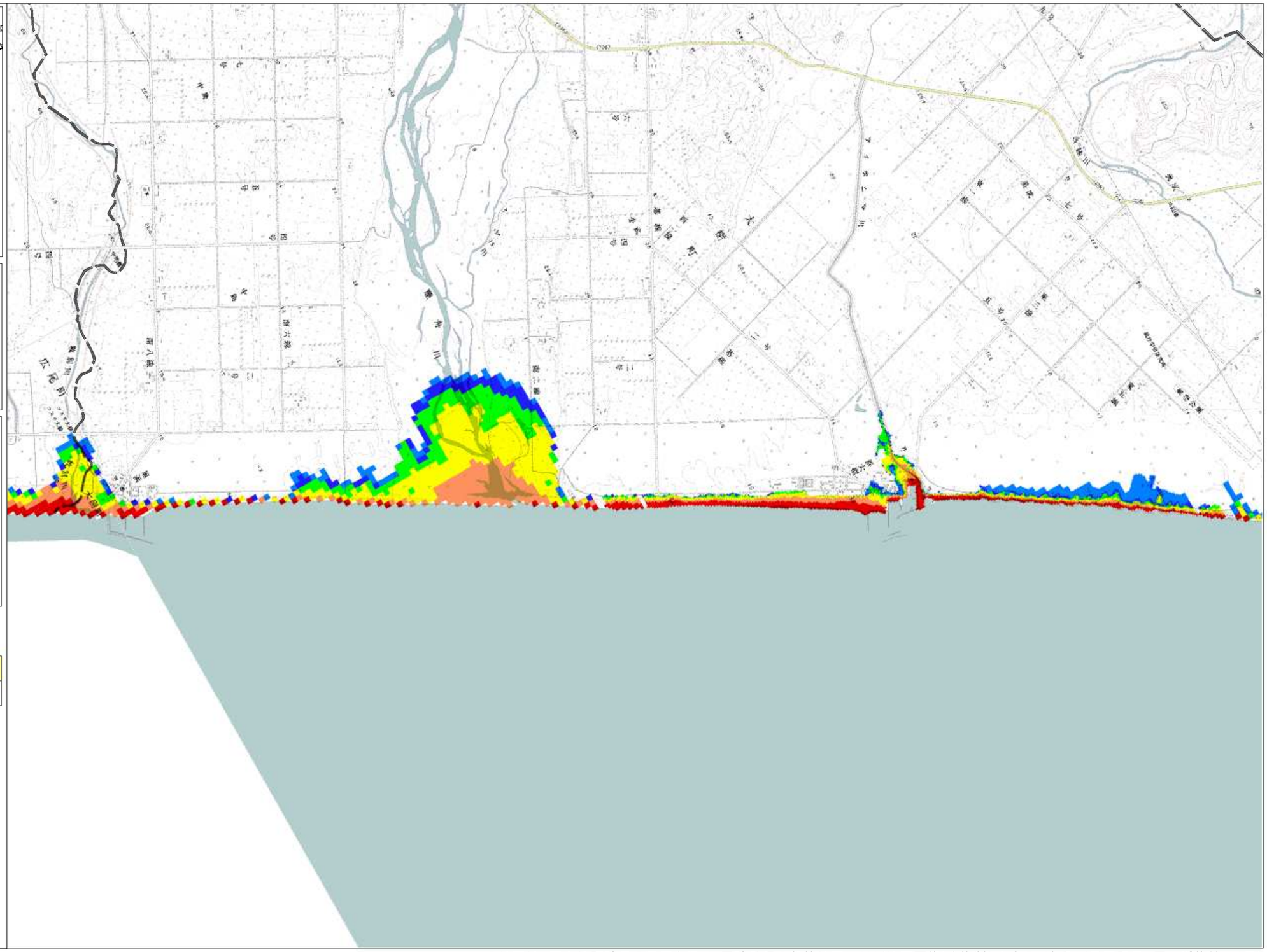

S　N

500　0　500　1000　1500m

縮尺　1　：　35,000

凡　例

津波浸水予測範囲

- 0.5m未満
- 0.5m以上　1.0m未満
- 1.0m以上　2.0m未満
- 2.0m以上　4.0m未満
- 4.0m以上　6.0m未満
- 6.0m以上

想定地震（構造物条件）
500年間隔地震（構造物なし）

この地図は、国土地理院長の承認を得て、同院発行の数値地図25000（地図画像）を複製したものである。（承認番号　平17道複第379号）

津波浸水予測図　市町村別　大樹町　（2／2）

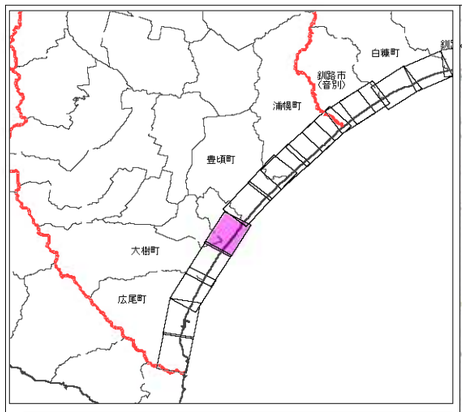

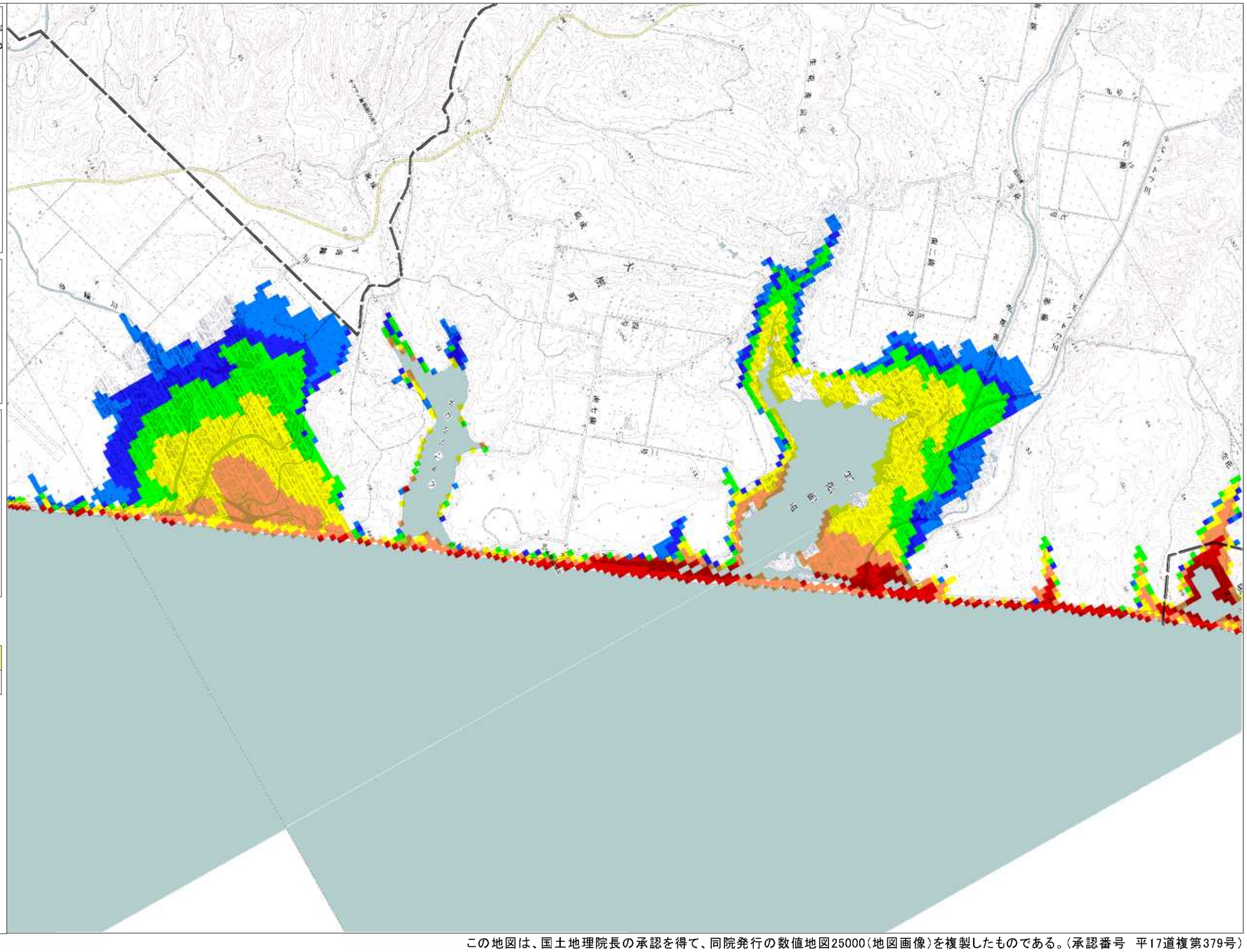

S N

500　0　500　1000　1500m

縮尺　1　：　35,000

凡　例

津波浸水予測範囲

- 0.5m未満
- 0.5m以上　1.0m未満
- 1.0m以上　2.0m未満
- 2.0m以上　4.0m未満
- 4.0m以上　6.0m未満
- 6.0m以上

想定地震　（構造物条件）
500年間隔地震　（構造物なし）

この地図は、国土地理院長の承認を得て、同院発行の数値地図25000（地図画像）を複製したものである。（承認番号　平17道複第379号）

津波浸水予測図　市町村別　大樹町　（1／2）

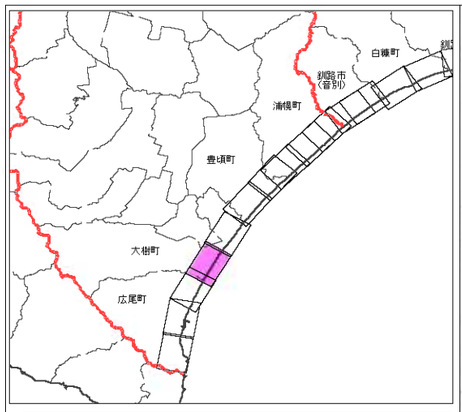

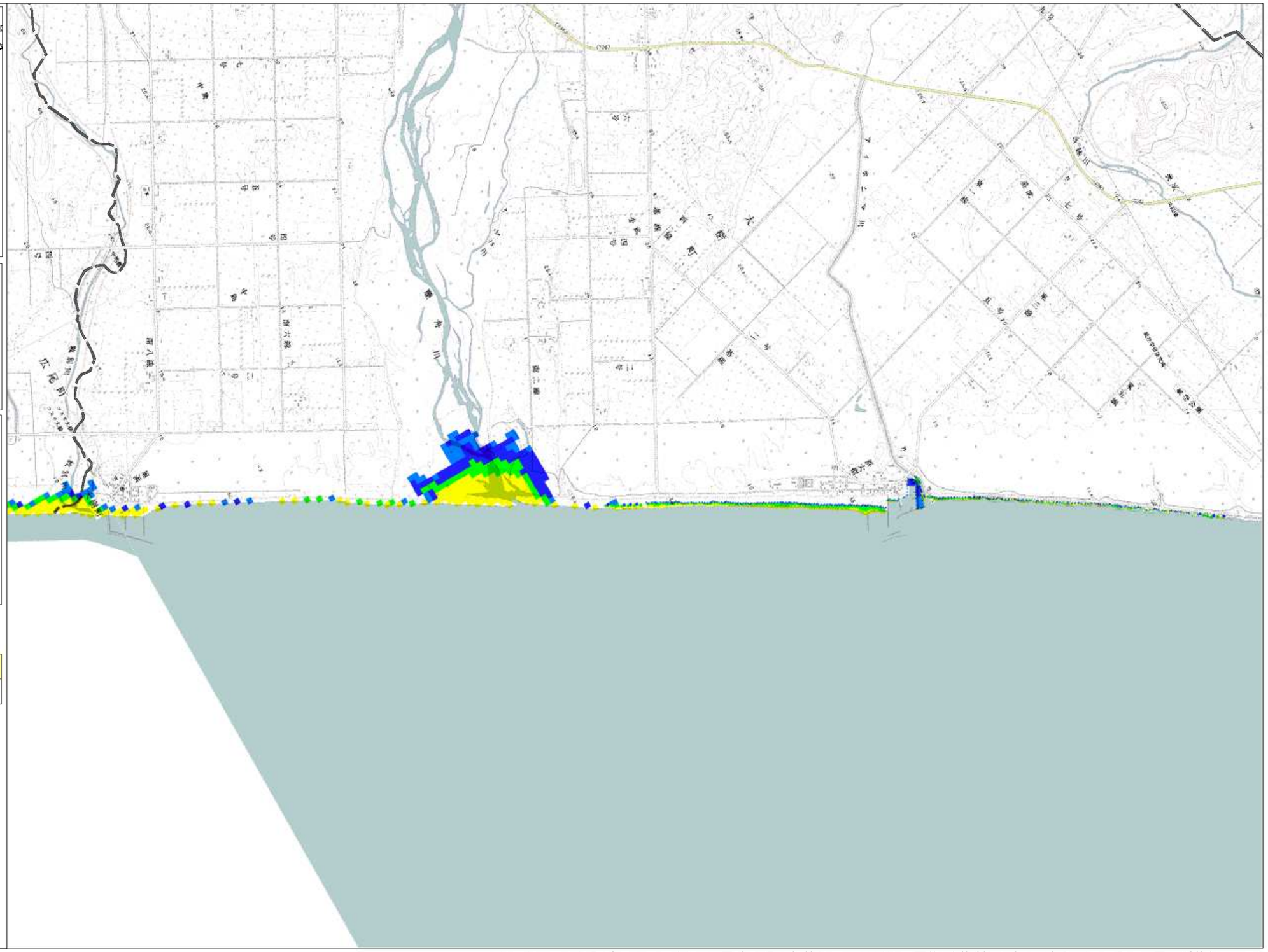

S　N

500　0　500　1000　1500m

縮尺　1　：　35,000

凡　例

津波浸水予測範囲

- 0.5m未満
- 0.5m以上　1.0m未満
- 1.0m以上　2.0m未満
- 2.0m以上　4.0m未満
- 4.0m以上　6.0m未満
- 6.0m以上

想定地震　（構造物条件）
三陸沖北部の地震　（構造物なし）

この地図は、国土地理院長の承認を得て、同院発行の数値地図25000（地図画像）を複製したものである。（承認番号　平17道複第379号）

津波浸水予測図　市町村別　大樹町　（2／2）

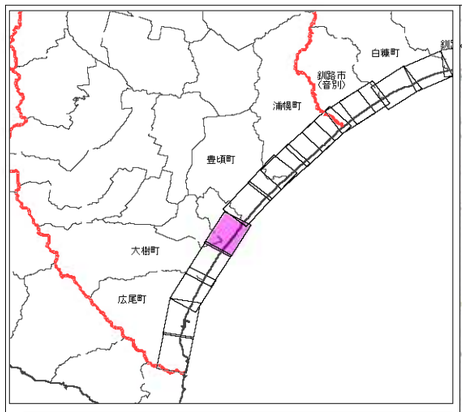

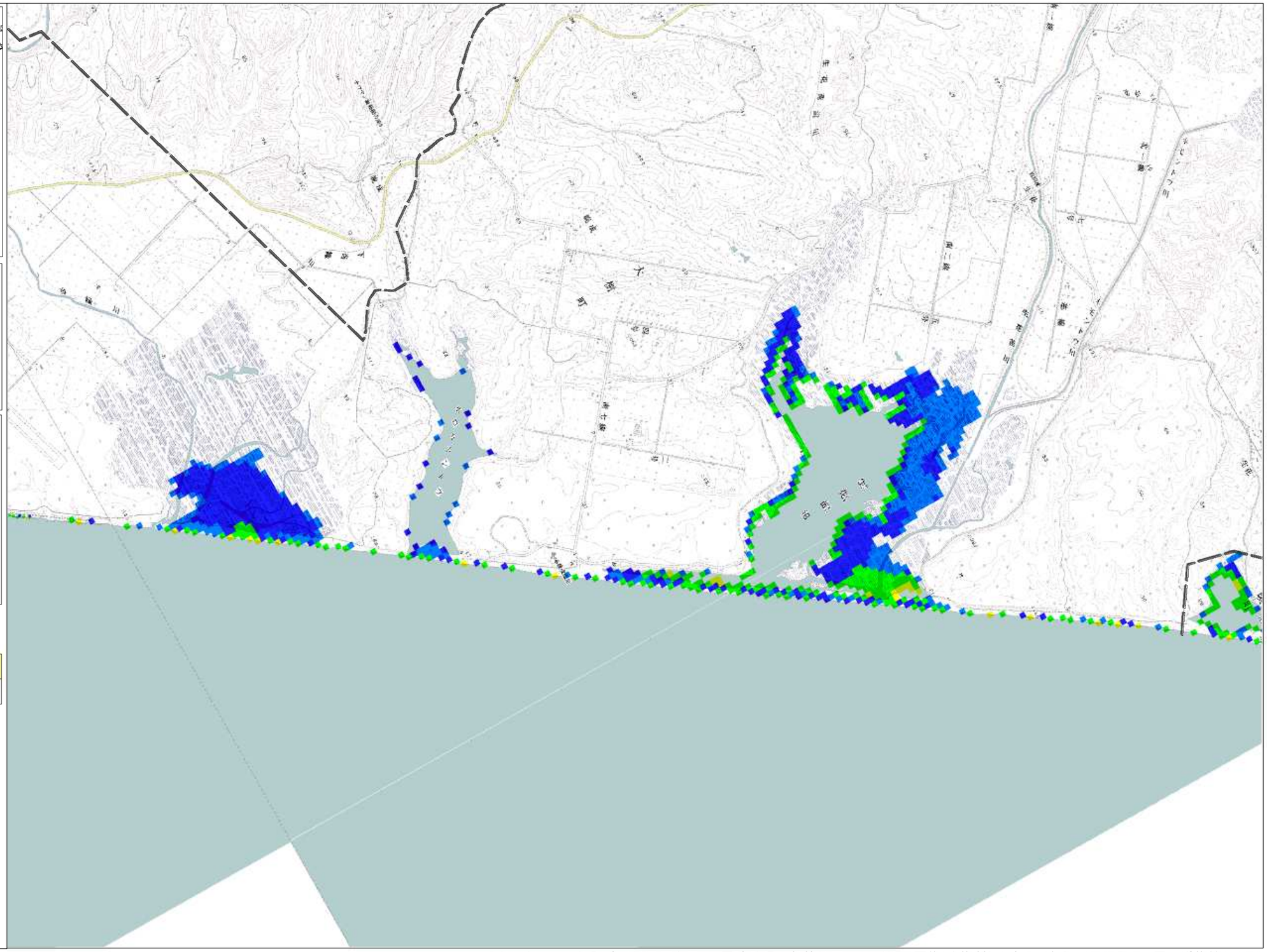

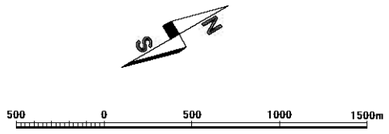

縮尺　1　：　35,000

凡　例

津波浸水予測範囲

- 0.5m未満
- 0.5m以上　1.0m未満
- 1.0m以上　2.0m未満
- 2.0m以上　4.0m未満
- 4.0m以上　6.0m未満
- 6.0m以上

想定地震　（構造物条件）
三陸沖北部の地震　（構造物なし）

この地図は、国土地理院長の承認を得て、同院発行の数値地図25000（地図画像）を複製したものである。（承認番号　平17道複第379号）

津波浸水予測図　市町村別　大樹町　（1／2）

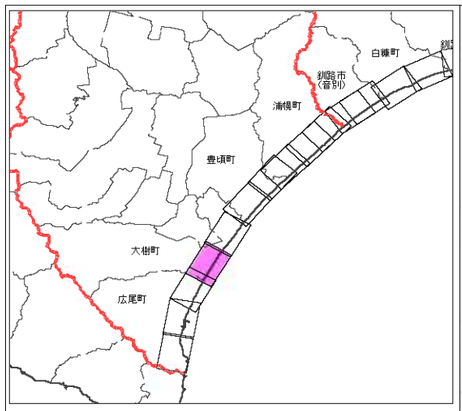



500　0　500　1000　1500m

縮尺　1　：　35,000

凡　例

津波浸水予測範囲

- 0.5m未満
- 0.5m以上　1.0m未満
- 1.0m以上　2.0m未満
- 2.0m以上　4.0m未満
- 4.0m以上　6.0m未満
- 6.0m以上

想定地震　（構造物条件）
十勝沖・釧路沖の地震　（構造物なし）

この地図は、国土地理院長の承認を得て、同院発行の数値地図25000（地図画像）を複製したものである。（承認番号　平17道複第379号）

津波浸水予測図　市町村別　大樹町　（2／2）

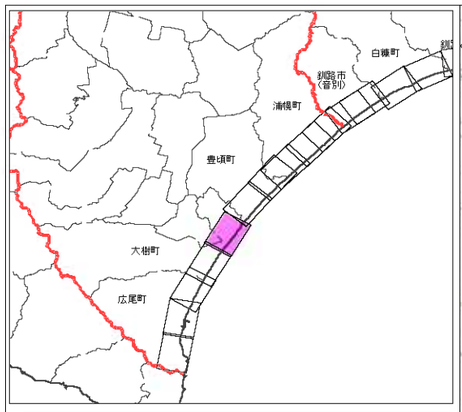

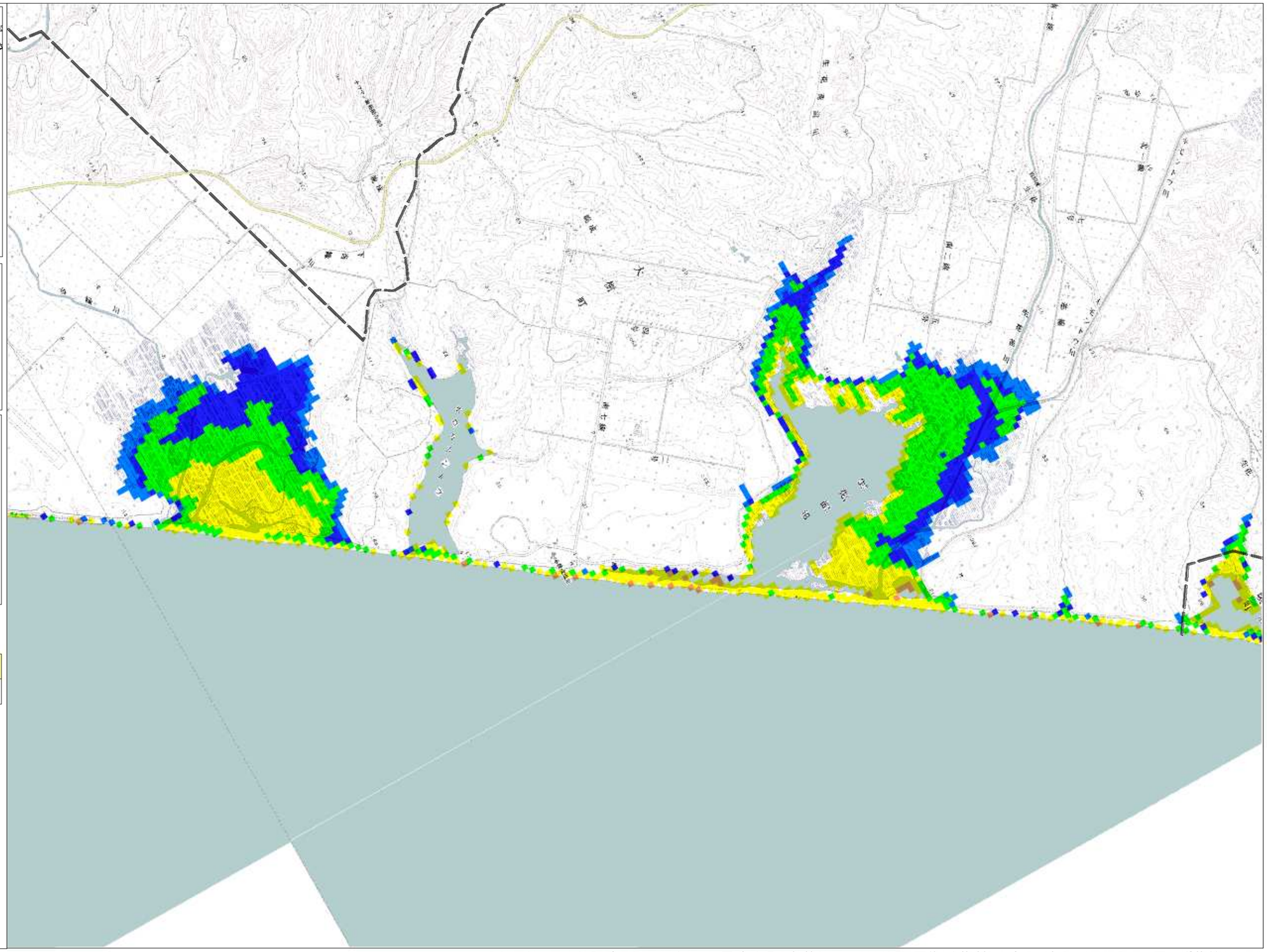

S　N

500　0　500　1000　1500m

縮尺　1　：　35,000

凡　例

津波浸水予測範囲

- 0.5m未満
- 0.5m以上　1.0m未満
- 1.0m以上　2.0m未満
- 2.0m以上　4.0m未満
- 4.0m以上　6.0m未満
- 6.0m以上

想定地震　（構造物条件）
十勝沖・釧路沖の地震　（構造物なし）

この地図は、国土地理院長の承認を得て、同院発行の数値地図25000（地図画像）を複製したものである。（承認番号　平17道複第379号）