津波浸水予測図　ケース別　八雲町(1／2)　青森県西方沖の地震　構造物効果なし

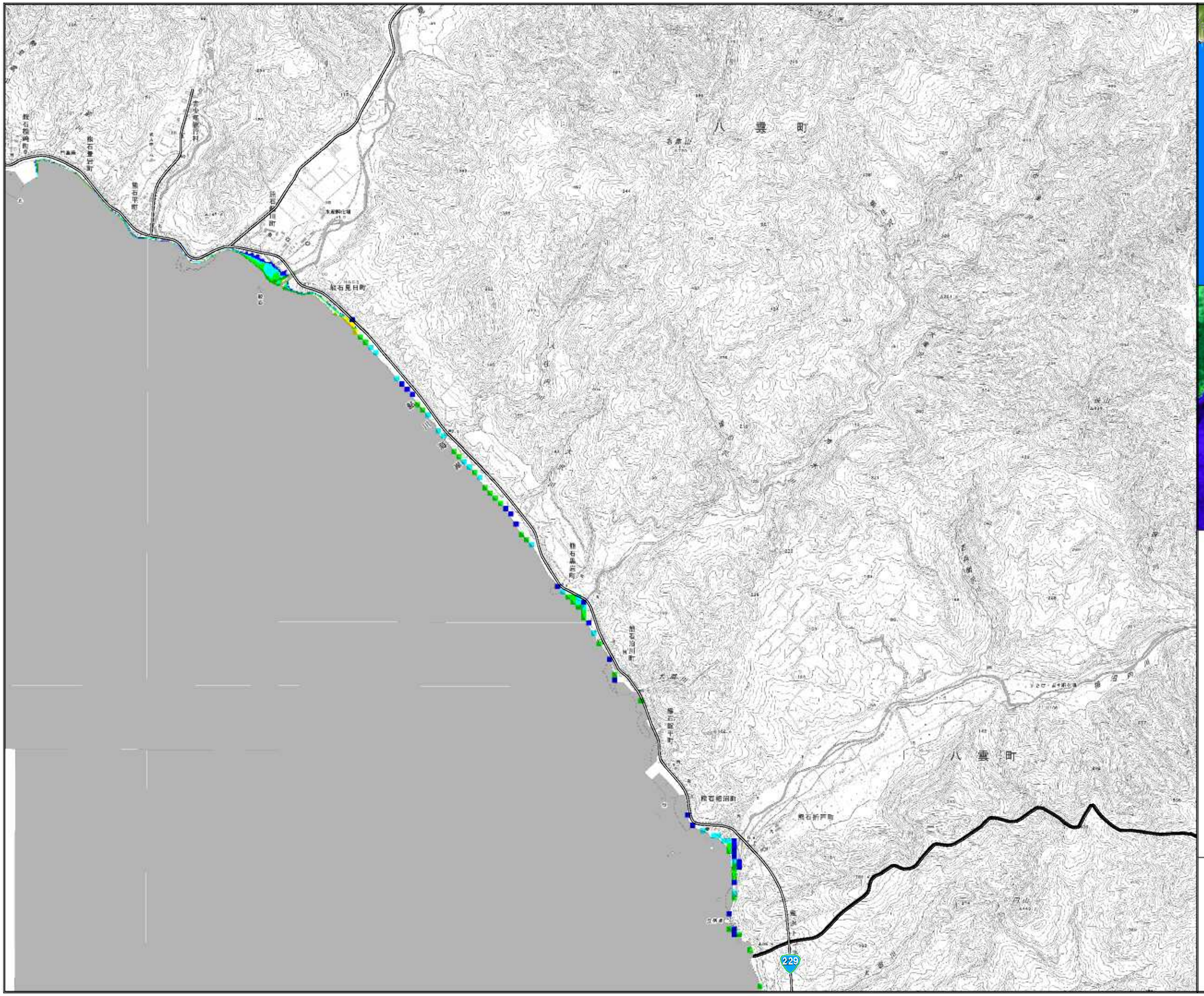

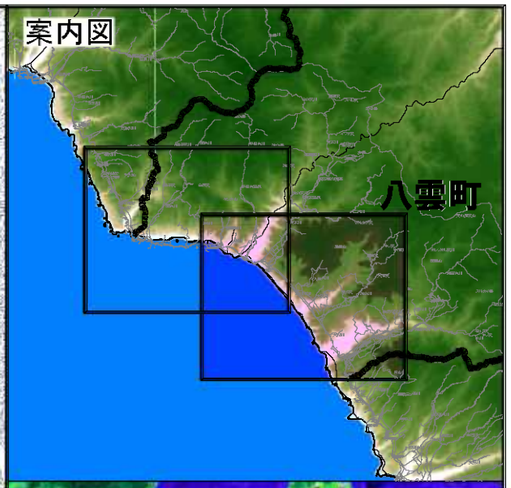

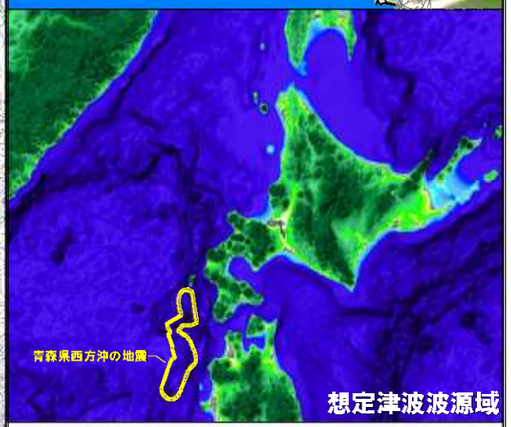

凡　例

津波浸水予測範囲
（想定津波の最大浸水深）

- 0.5m未満
- 0.5m以上　1.0m未満
- 1.0m以上　2.0m未満
- 2.0m以上　4.0m未満
- 4.0m以上　6.0m未満
- 6.0m以上

N

S

500　0　500　1000　1500m

縮尺　1　：　35,000

「この地図は、国土地理院長の承認を得て、同院発行の数値地図25000（地図画像）を複製したものである。（承認番号　平21業複、第718号）」

津波浸水予測図　ケース別　八雲町(2／2)　青森県西方沖の地震　構造物効果なし



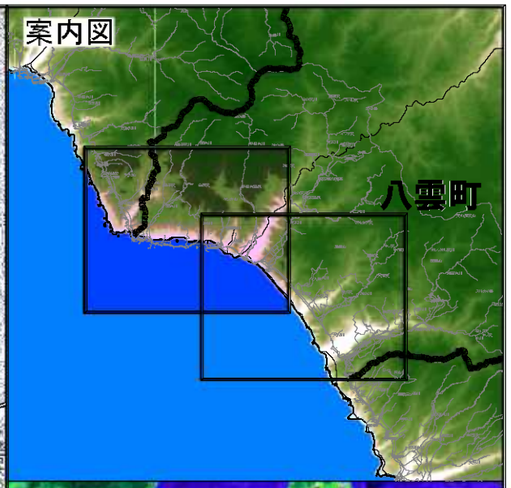

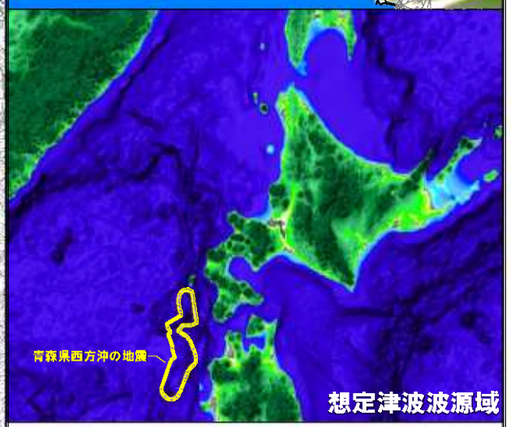

凡　例

津波浸水予測範囲
（想定津波の最大浸水深）

- 0.5m未満
- 0.5m以上　1.0m未満
- 1.0m以上　2.0m未満
- 2.0m以上　4.0m未満

N
S

500　0　500　1000　1500m

縮尺　1　：　35,000

「この地図は、国土地理院長の承認を得て、同院発行の数値地図25000（地図画像）を複製したものである。（承認番号　平21業複、第718号）」

津波浸水予測図　ケース別　八雲町(1／2)　北海道北西沖(沖側)の地震　構造物効果なし



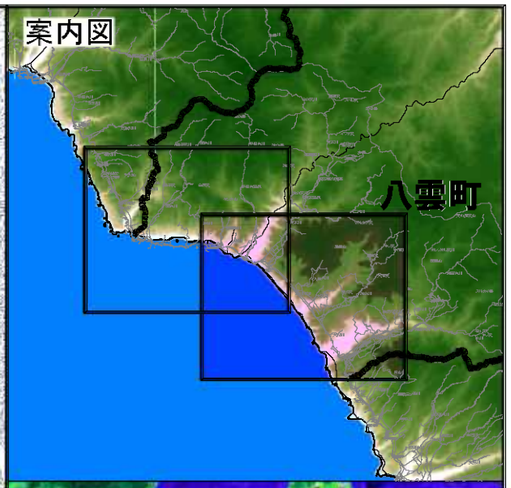

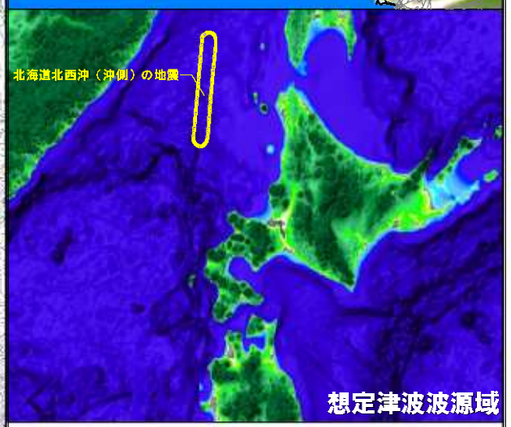

凡　例

津波浸水予測範囲
（想定津波の最大浸水深）

- 0.5m未満
- 0.5m以上　1.0m未満
- 1.0m以上　2.0m未満
- 2.0m以上　4.0m未満
- 4.0m以上　6.0m未満
- 6.0m以上

N

S

500　0　500　1000　1500m

縮尺　1　：　35,000

「この地図は、国土地理院長の承認を得て、同院発行の数値地図25000（地図画像）を複製したものである。（承認番号　平21業複、第718号）」

津波浸水予測図　ケース別　八雲町(2／2)　北海道北西沖(沖側)の地震　構造物効果なし



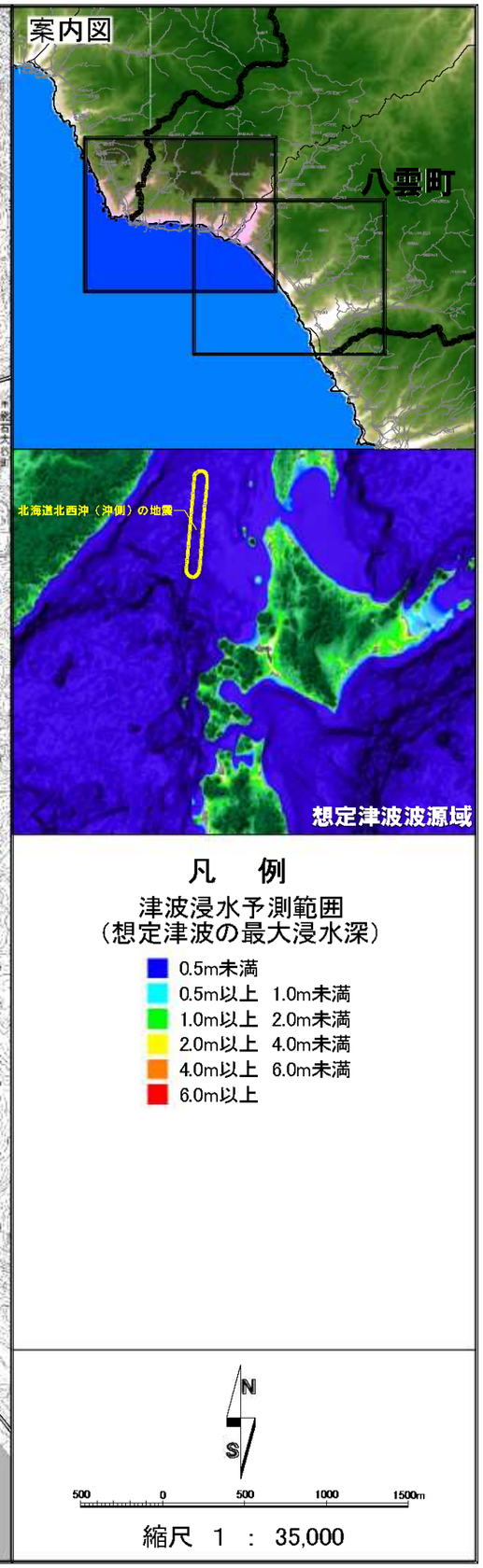

凡　例

津波浸水予測範囲
（想定津波の最大浸水深）

- 0.5m未満
- 0.5m以上　1.0m未満
- 1.0m以上　2.0m未満
- 2.0m以上　4.0m未満
- 4.0m以上　6.0m未満
- 6.0m以上

N

S

500　0　500　1000　1500m

縮尺　1　：　35,000

「この地図は、国土地理院長の承認を得て、同院発行の数値地図25000（地図画像）を複製したものである。（承認番号　平21業複、第718号）」

津波浸水予測図　ケース別　八雲町(1／2)　北海道南西沖地震　構造物効果なし

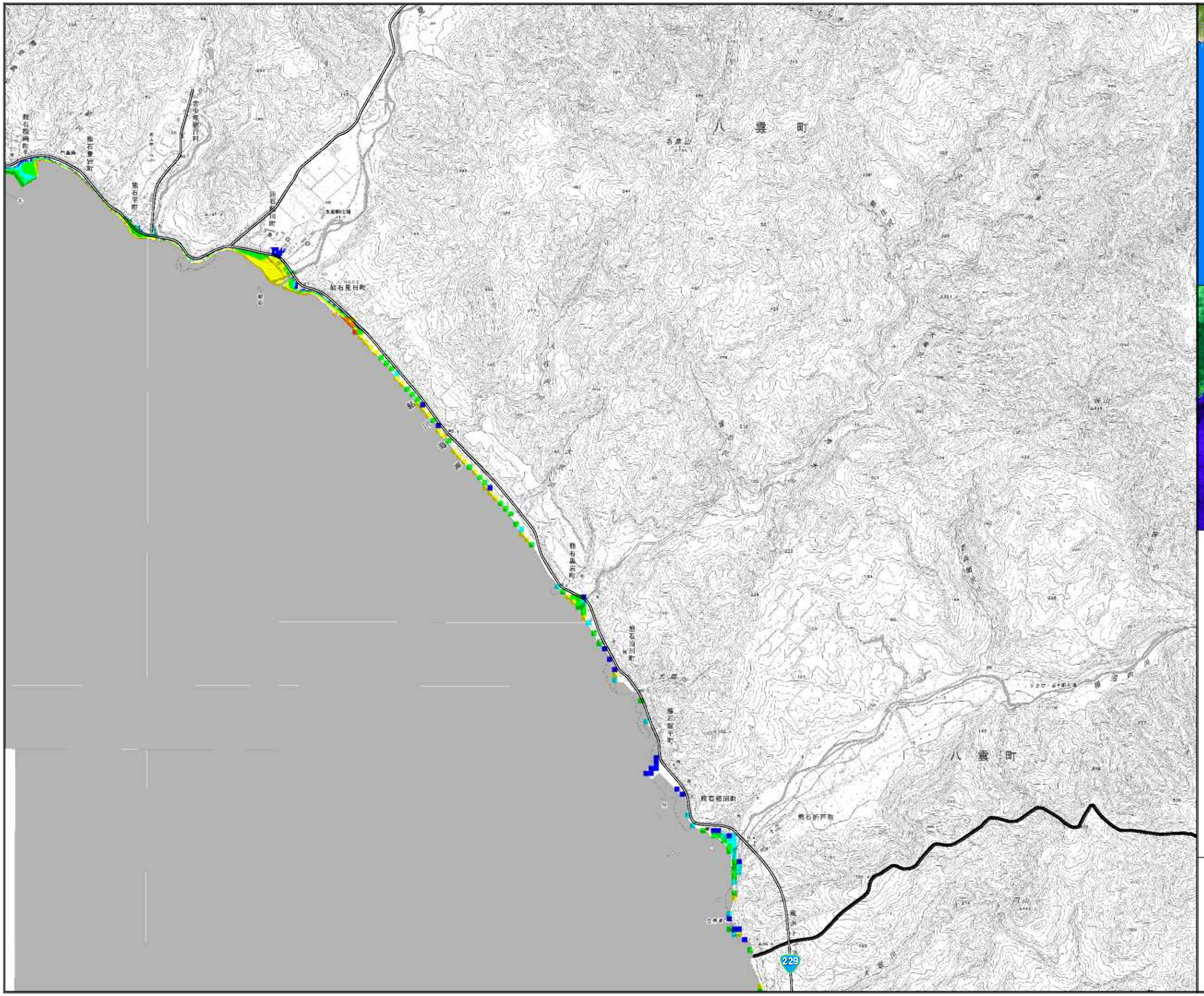

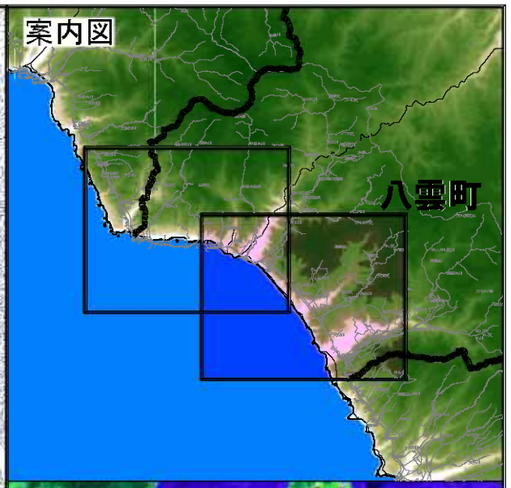

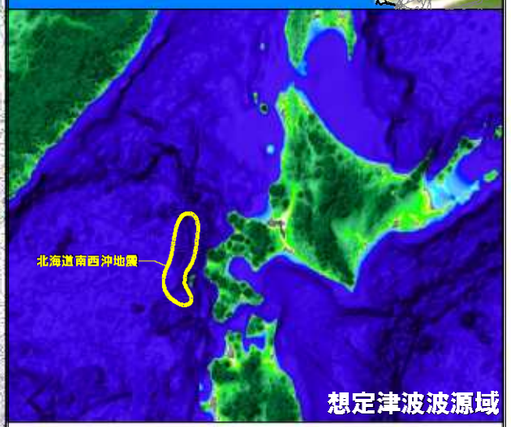

凡　例

津波浸水予測範囲
（想定津波の最大浸水深）

- 0.5m未満
- 0.5m以上　1.0m未満
- 1.0m以上　2.0m未満
- 2.0m以上　4.0m未満
- 4.0m以上　6.0m未満
- 6.0m以上

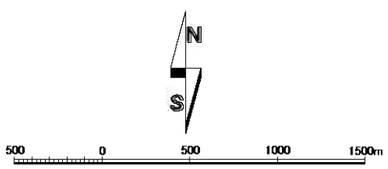

縮尺　1　：　35,000

「この地図は、国土地理院長の承認を得て、同院発行の数値地図25000（地図画像）を複製したものである。（承認番号　平21業複、第718号）」

津波浸水予測図　ケース別　八雲町(2／2)　北海道南西沖地震　構造物効果なし



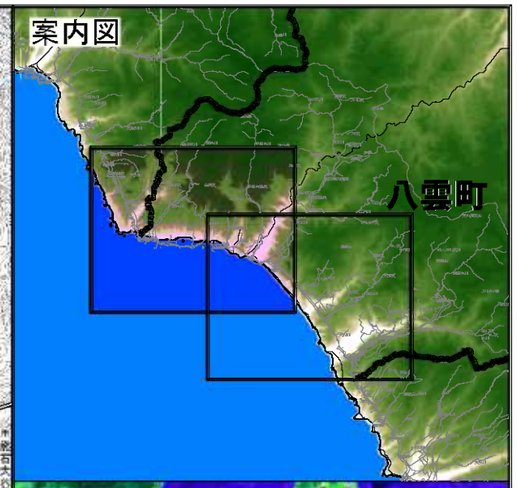

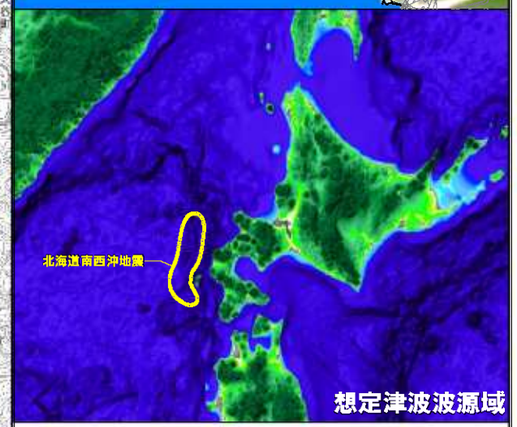

凡　例

津波浸水予測範囲
（想定津波の最大浸水深）

- 0.5m未満
- 0.5m以上　1.0m未満
- 1.0m以上　2.0m未満
- 2.0m以上　4.0m未満
- 4.0m以上　6.0m未満
- 6.0m以上

N

S

500　0　500　1000　1500m

縮尺　1　：　35,000

「この地図は、国土地理院長の承認を得て、同院発行の数値地図25000（地図画像）を複製したものである。（承認番号　平21業複、第718号）」