津波浸水予測図　ケース別　松前町(1／6)　青森県西方沖の地震　構造物効果なし



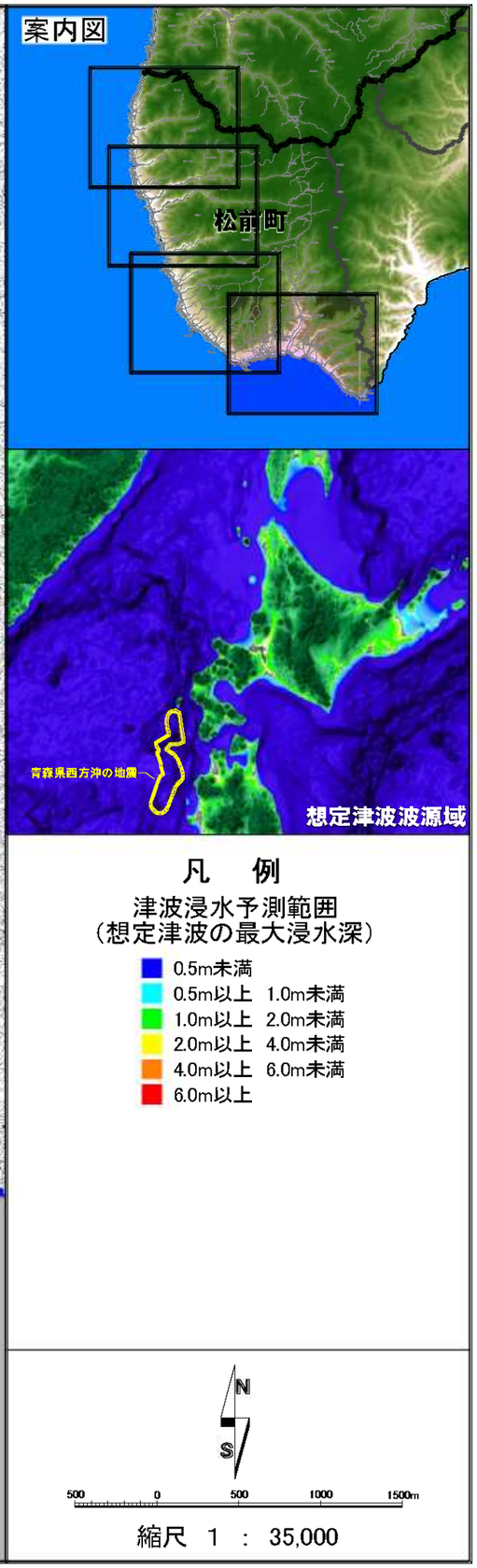

凡　例

津波浸水予測範囲
（想定津波の最大浸水深）

- 0.5m未満
- 0.5m以上　1.0m未満
- 1.0m以上　2.0m未満
- 2.0m以上　4.0m未満
- 4.0m以上　6.0m未満
- 6.0m以上

N
S

500　0　500　1000　1500m

縮尺　1　：　35,000

「この地図は、国土地理院長の承認を得て、同院発行の数値地図25000（地図画像）を複製したものである。（承認番号　平21業複、第718号）」

津波浸水予測図　ケース別　松前町(2／6)　青森県西方沖の地震　構造物効果なし



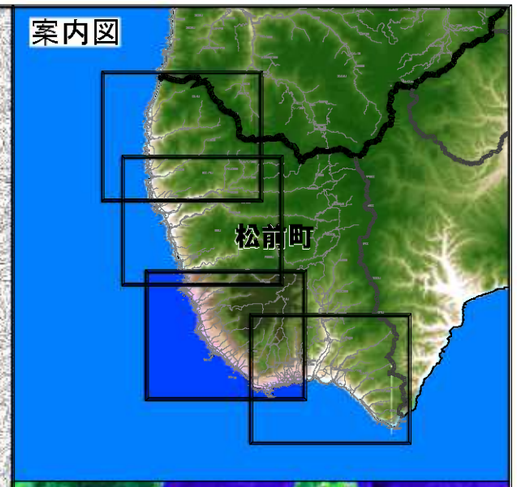

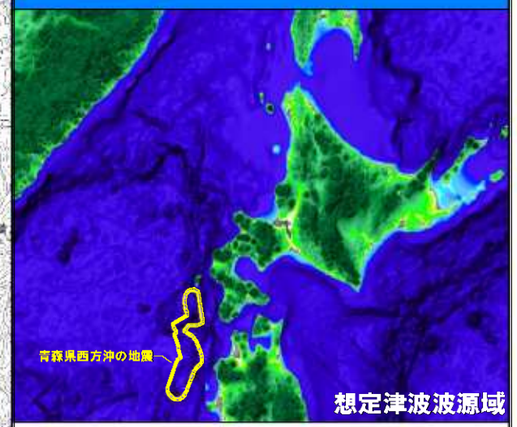

凡　例

津波浸水予測範囲
（想定津波の最大浸水深）

- 0.5m未満
- 0.5m以上　1.0m未満
- 1.0m以上　2.0m未満
- 2.0m以上　4.0m未満
- 4.0m以上　6.0m未満
- 6.0m以上

N
S

500　0　500　1000　1500m

縮尺　1　：　35,000

「この地図は、国土地理院長の承認を得て、同院発行の数値地図25000（地図画像）を複製したものである。（承認番号　平21業複、第718号）」

津波浸水予測図　ケース別　松前町(3／6)　青森県西方沖の地震　構造物効果なし

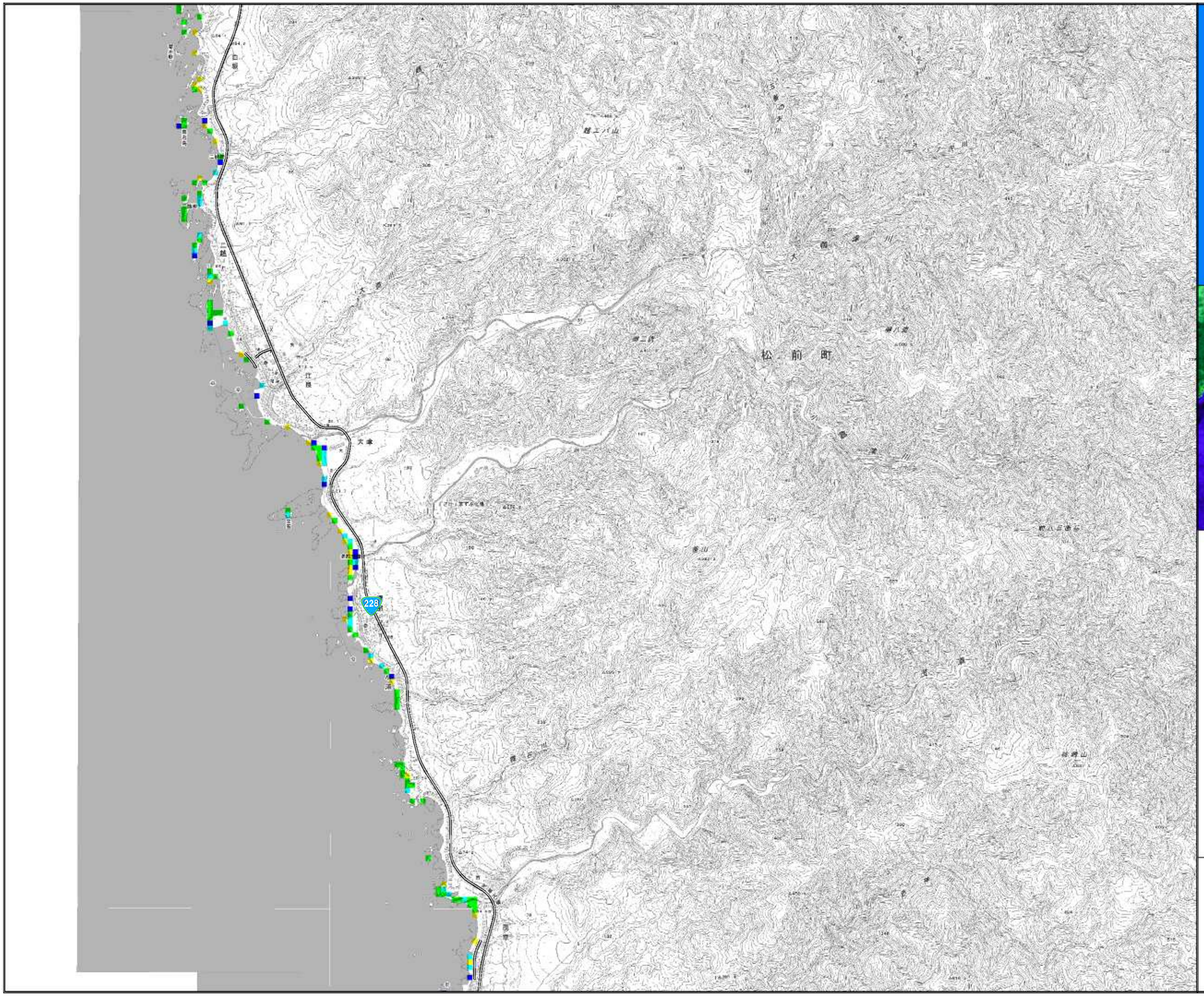

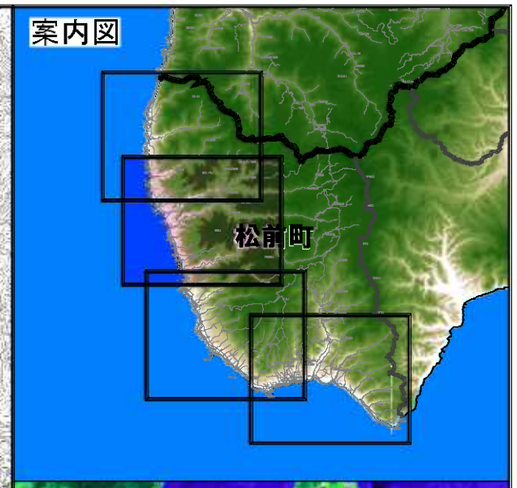

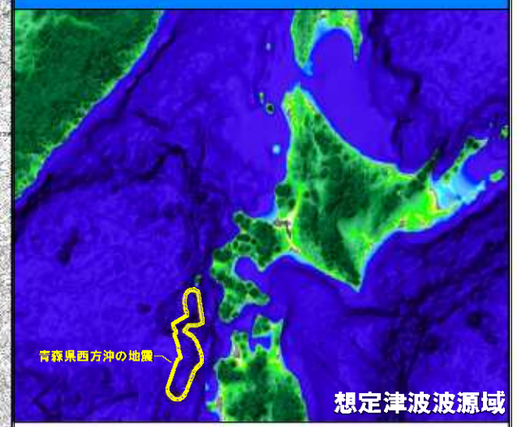

凡　例

津波浸水予測範囲
（想定津波の最大浸水深）

- 0.5m未満
- 0.5m以上　1.0m未満
- 1.0m以上　2.0m未満
- 2.0m以上　4.0m未満
- 4.0m以上　6.0m未満
- 6.0m以上

N

S

500　0　500　1000　1500m

縮尺　1　：　35,000

「この地図は、国土地理院長の承認を得て、同院発行の数値地図25000（地図画像）を複製したものである。（承認番号　平21業複、第718号）」

津波浸水予測図　ケース別　松前町(4／6)　青森県西方沖の地震　構造物効果なし

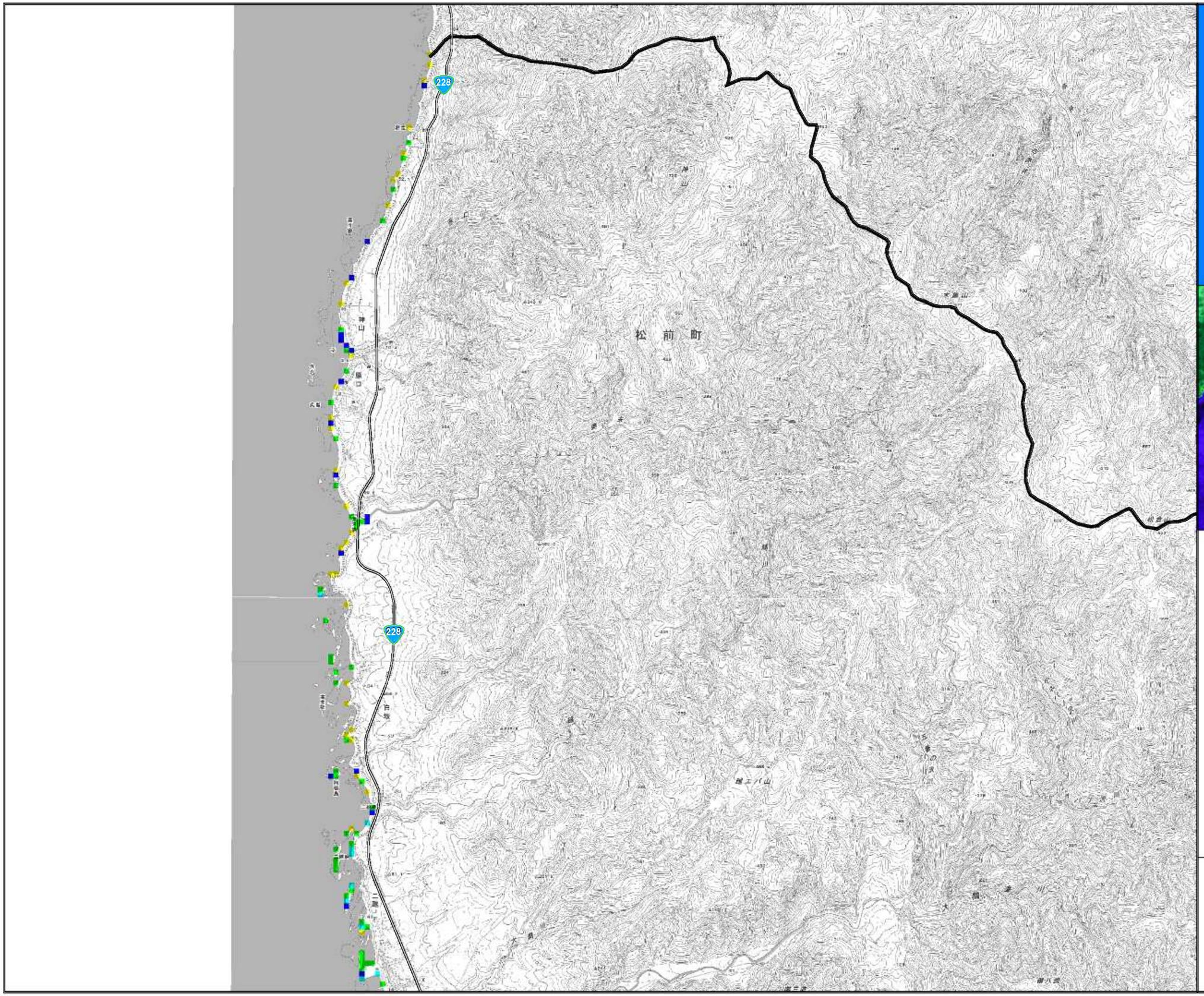

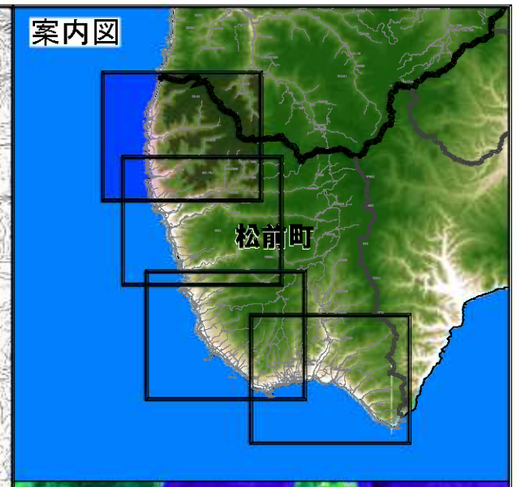

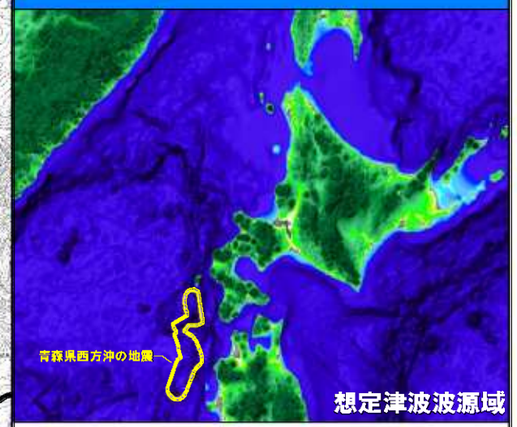

凡　例

津波浸水予測範囲
（想定津波の最大浸水深）

- 0.5m未満
- 0.5m以上　1.0m未満
- 1.0m以上　2.0m未満
- 2.0m以上　4.0m未満
- 4.0m以上　6.0m未満
- 6.0m以上

N

S

500　0　500　1000　1500m

縮尺　1　：　35,000

「この地図は、国土地理院長の承認を得て、同院発行の数値地図25000（地図画像）を複製したものである。（承認番号　平21業複、第718号）」

津波浸水予測図　ケース別　松前町(5／6)　青森県西方沖の地震　構造物効果なし

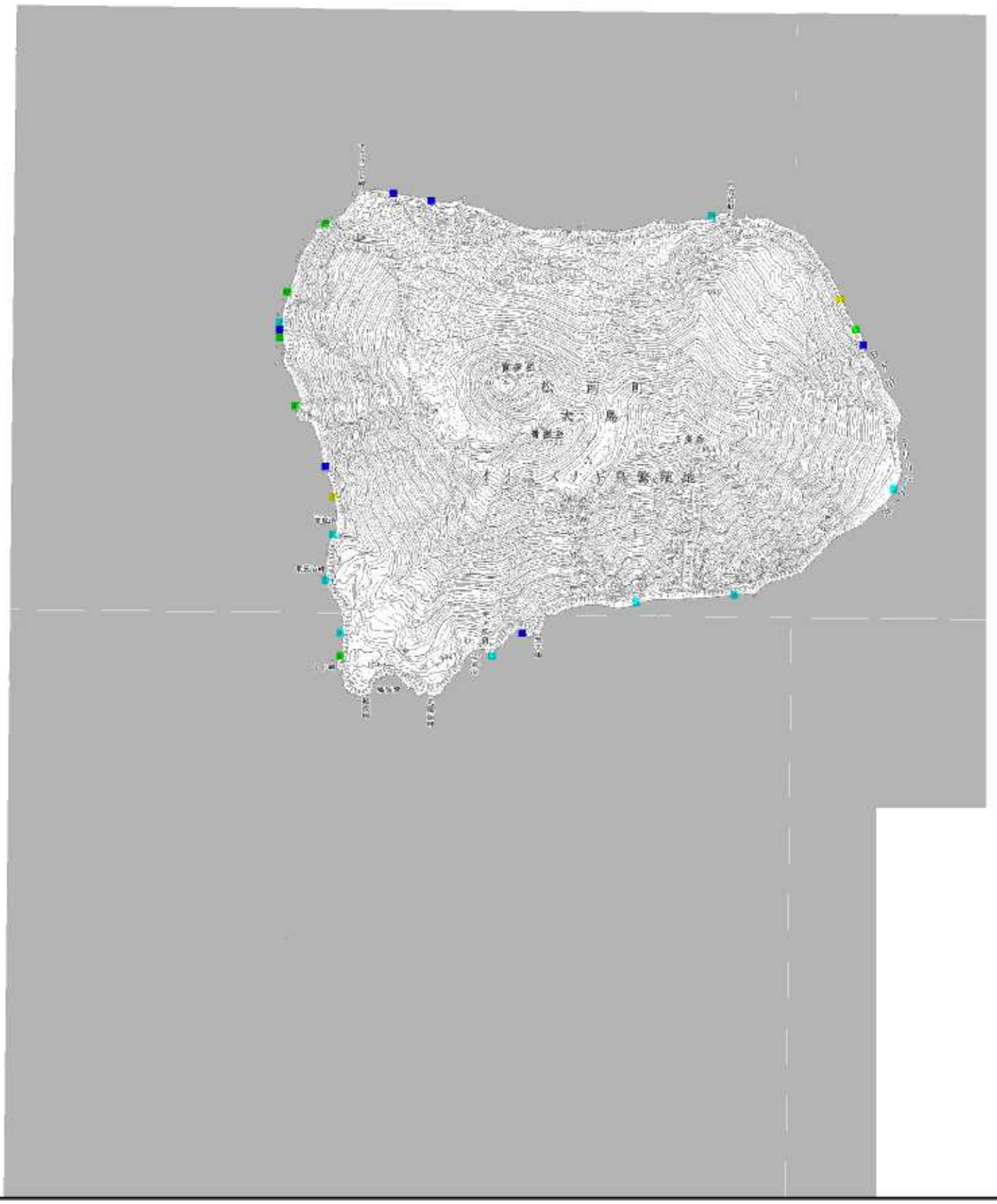

案内図

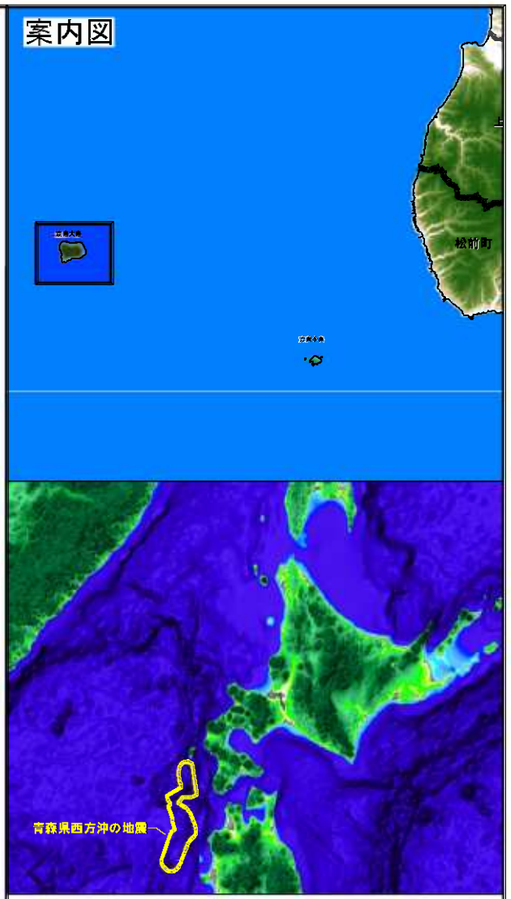

凡　例

津波浸水予測範囲
（想定津波の最大浸水深）

- 0.5m未満
- 0.5m以上　1.0m未満
- 1.0m以上　2.0m未満
- 2.0m以上　4.0m未満
- 4.0m以上　6.0m未満
- 6.0m以上

N
S

500　0　500　1000　1500m

縮尺　1　：　35,000

「この地図は、国土地理院長の承認を得て、同院発行の数値地図25000（地図画像）を複製したものである。（承認番号　平21業複、第718号）」

津波浸水予測図　ケース別　松前町(6／6)　青森県西方沖の地震　構造物効果なし

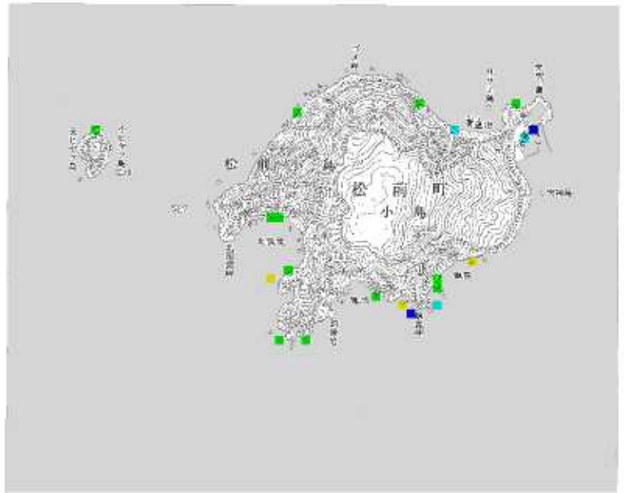

案内図



凡　例

津波浸水予測範囲
（想定津波の最大浸水深）

- 0.5m未満
- 0.5m以上　1.0m未満
- 1.0m以上　2.0m未満
- 2.0m以上　4.0m未満
- 4.0m以上　6.0m未満
- 6.0m以上

N

S

500　0　500　1000　1500m

縮尺　1　：　35,000

「この地図は、国土地理院長の承認を得て、同院発行の数値地図25000（地図画像）を複製したものである。（承認番号　平21業複、第718号）」

津波浸水予測図　ケース別　松前町(1／6)　北海道北西沖(沖側)の地震　構造物効果なし



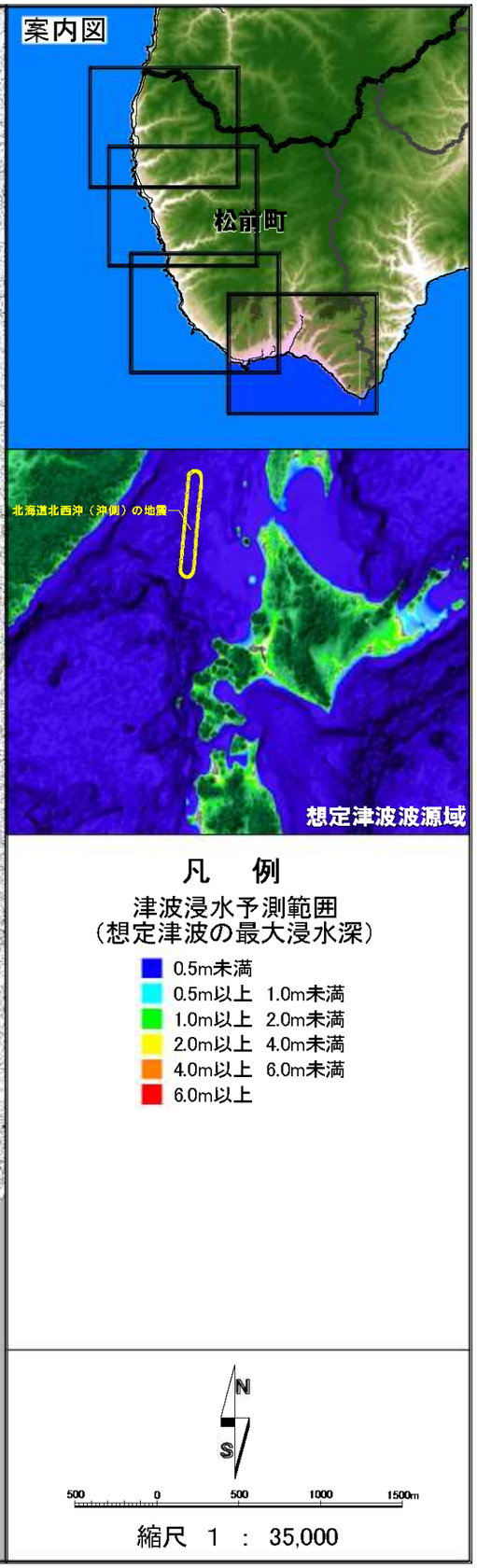

凡　例

津波浸水予測範囲
（想定津波の最大浸水深）

- 0.5m未満
- 0.5m以上　1.0m未満
- 1.0m以上　2.0m未満
- 2.0m以上　4.0m未満
- 4.0m以上　6.0m未満
- 6.0m以上

N
S

500　0　500　1000　1500m

縮尺　1　：　35,000

「この地図は、国土地理院長の承認を得て、同院発行の数値地図25000（地図画像）を複製したものである。（承認番号　平21業複、第718号）」

津波浸水予測図　ケース別　松前町(2／6)　北海道北西沖(沖側)の地震　構造物効果なし

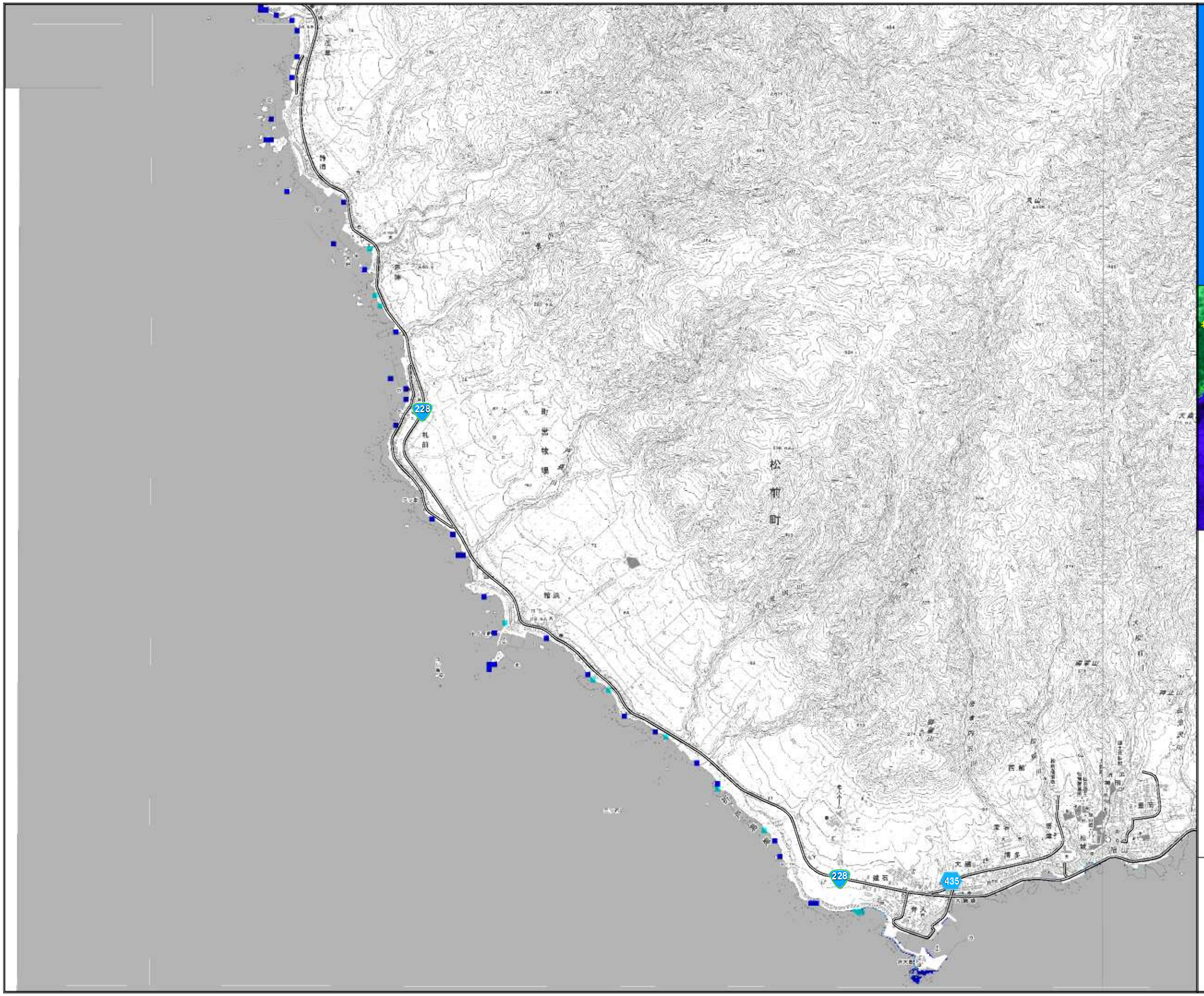

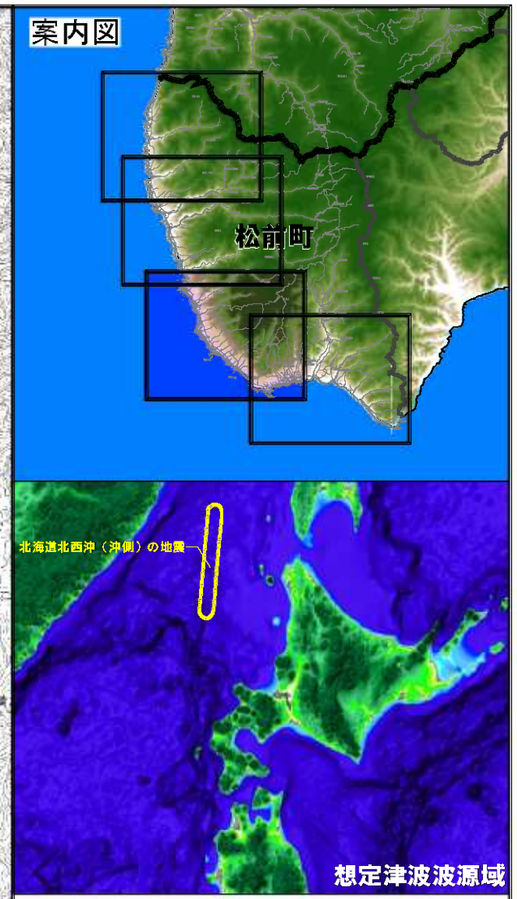

凡　例

津波浸水予測範囲
（想定津波の最大浸水深）

- 0.5m未満
- 0.5m以上　1.0m未満
- 1.0m以上　2.0m未満
- 2.0m以上　4.0m未満
- 4.0m以上　6.0m未満
- 6.0m以上

N
S

500　0　500　1000　1500m

縮尺　1　：　35,000

「この地図は、国土地理院長の承認を得て、同院発行の数値地図25000(地図画像)を複製したものである。(承認番号　平21業複、第718号)」

津波浸水予測図　ケース別　松前町(3／6)　北海道北西沖(沖側)の地震　構造物効果なし

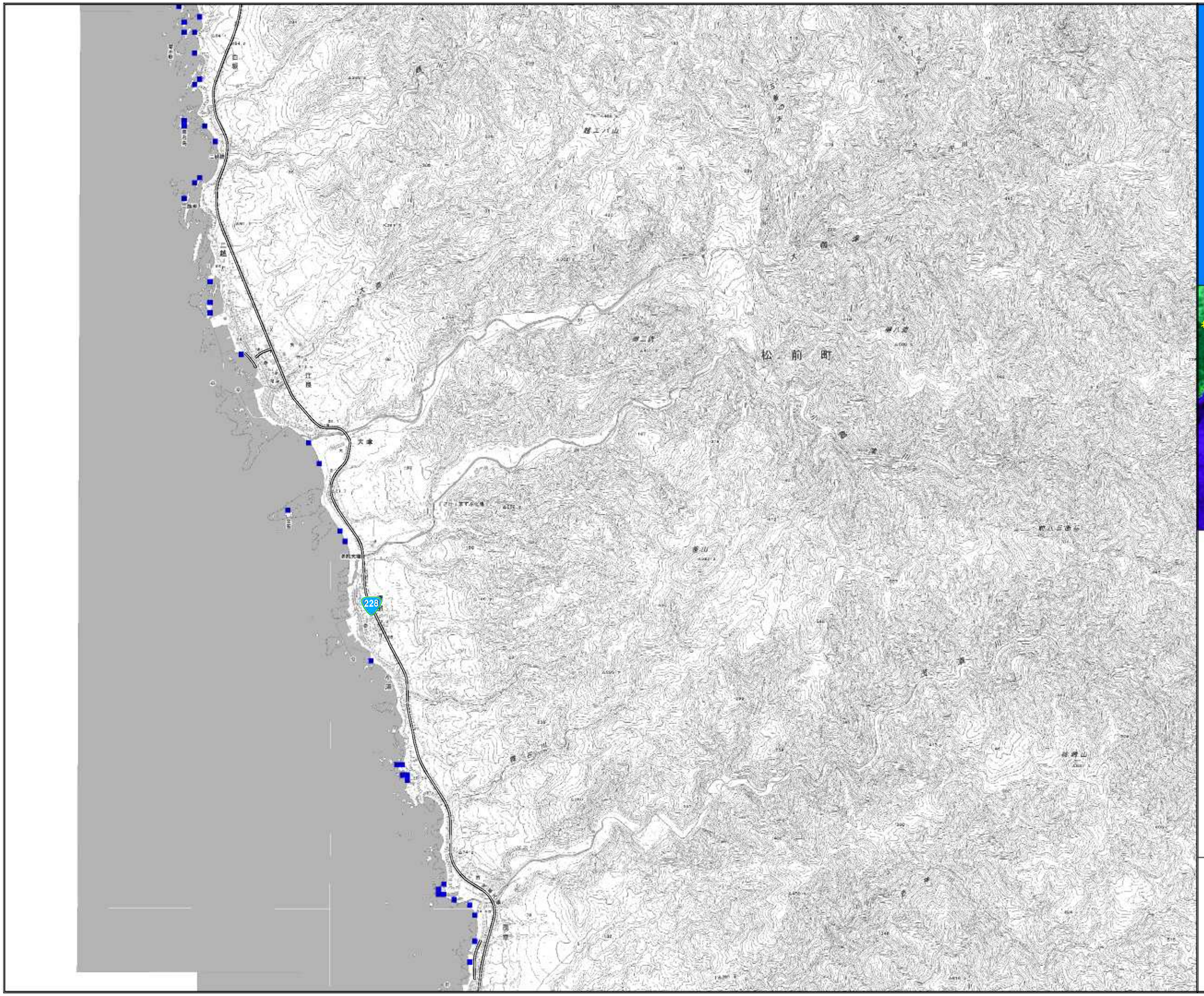

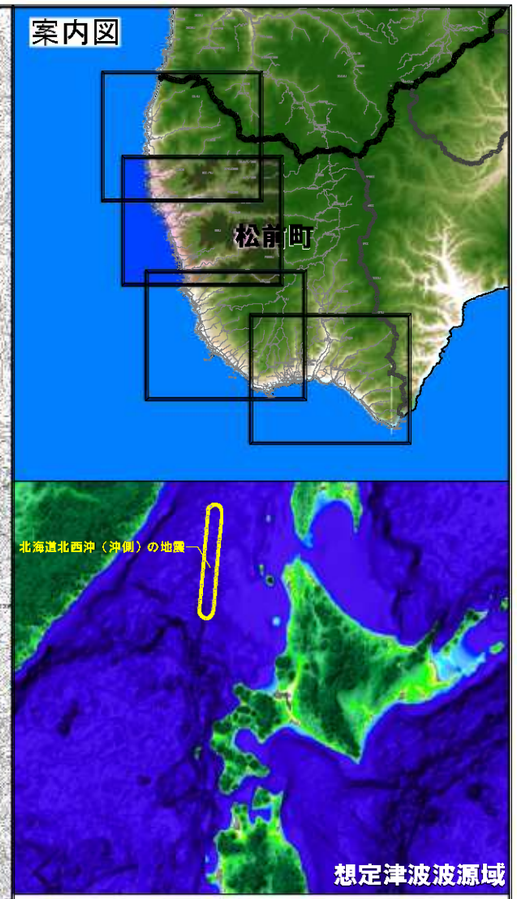

凡　例

津波浸水予測範囲
（想定津波の最大浸水深）

- 0.5m未満
- 0.5m以上　1.0m未満
- 1.0m以上　2.0m未満
- 2.0m以上　4.0m未満
- 4.0m以上　6.0m未満
- 6.0m以上

N

S

500　0　500　1000　1500m

縮尺　1　：　35,000

「この地図は、国土地理院長の承認を得て、同院発行の数値地図25000（地図画像）を複製したものである。（承認番号　平21業複、第718号）」

津波浸水予測図　ケース別　松前町(4／6)　北海道北西沖(沖側)の地震　構造物効果なし

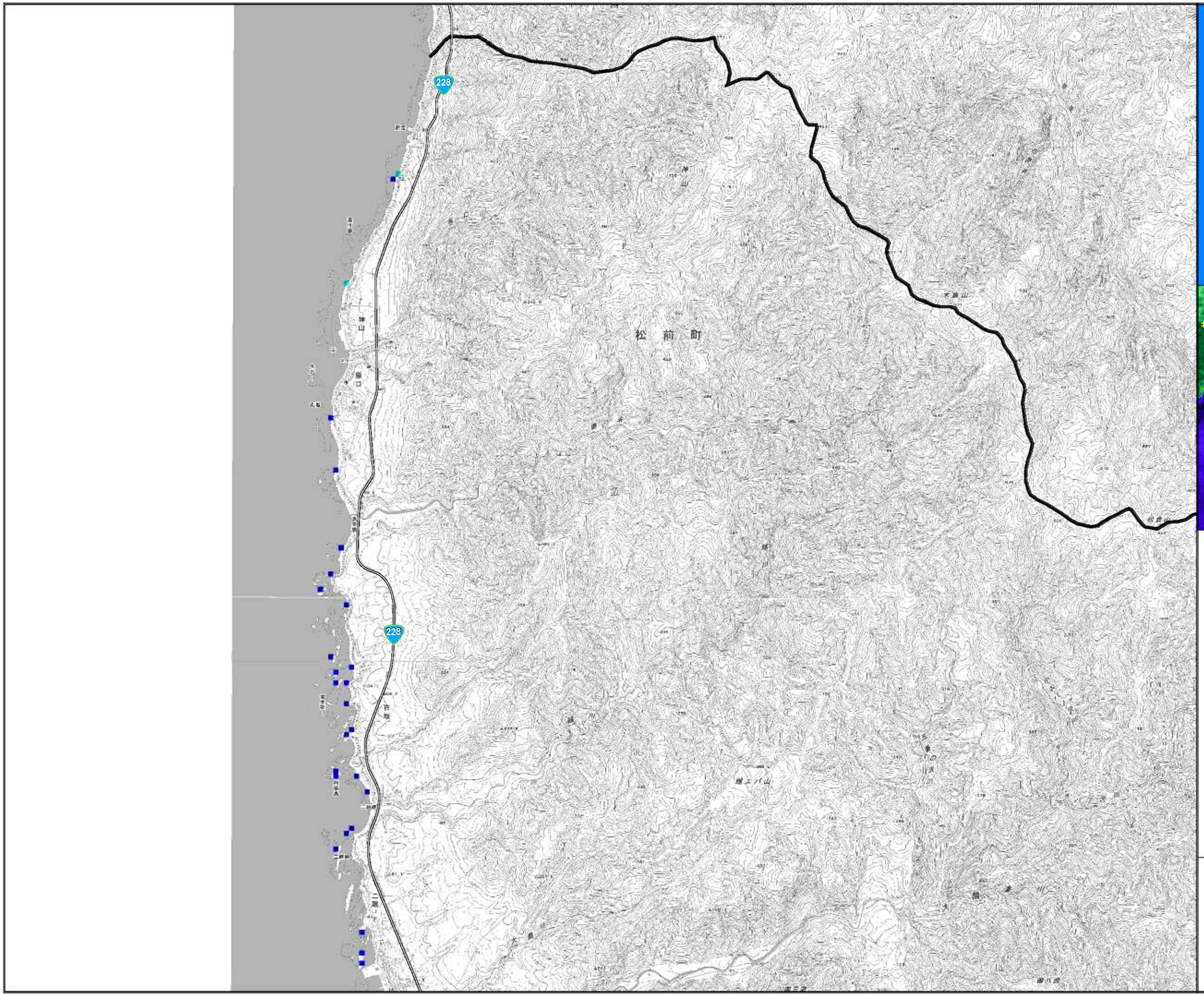

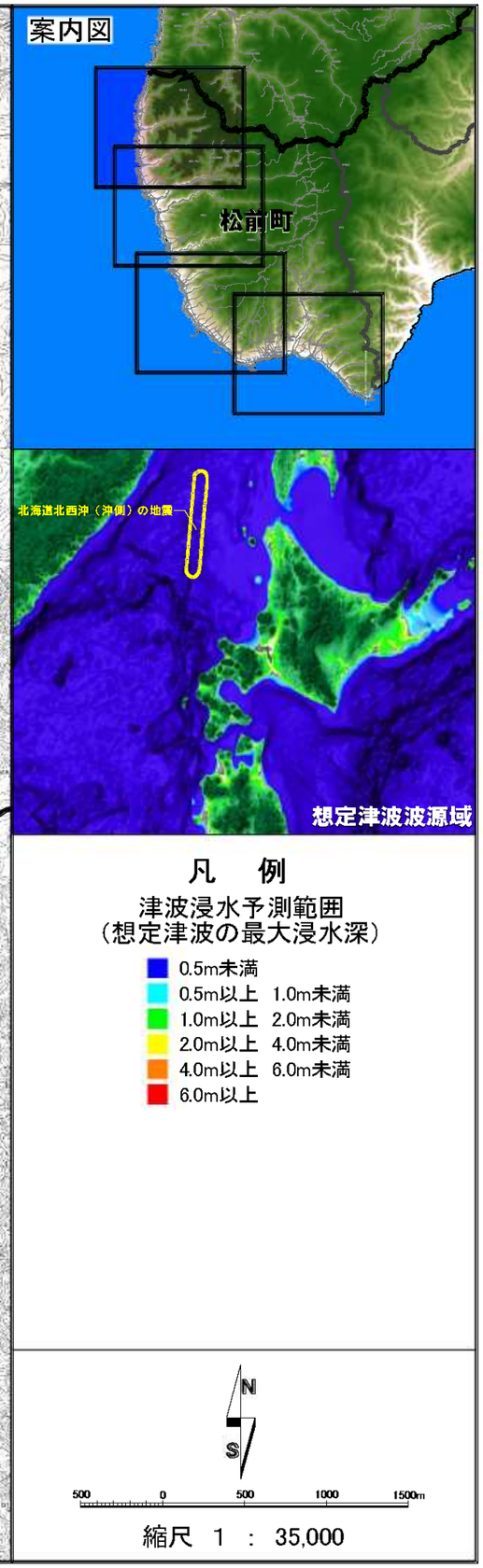

「この地図は、国土地理院長の承認を得て、同院発行の数値地図25000(地図画像)を複製したものである。(承認番号　平21業複、第718号)」

津波浸水予測図　ケース別　松前町(5／6)　北海道北西沖(沖側)の地震　構造物効果なし

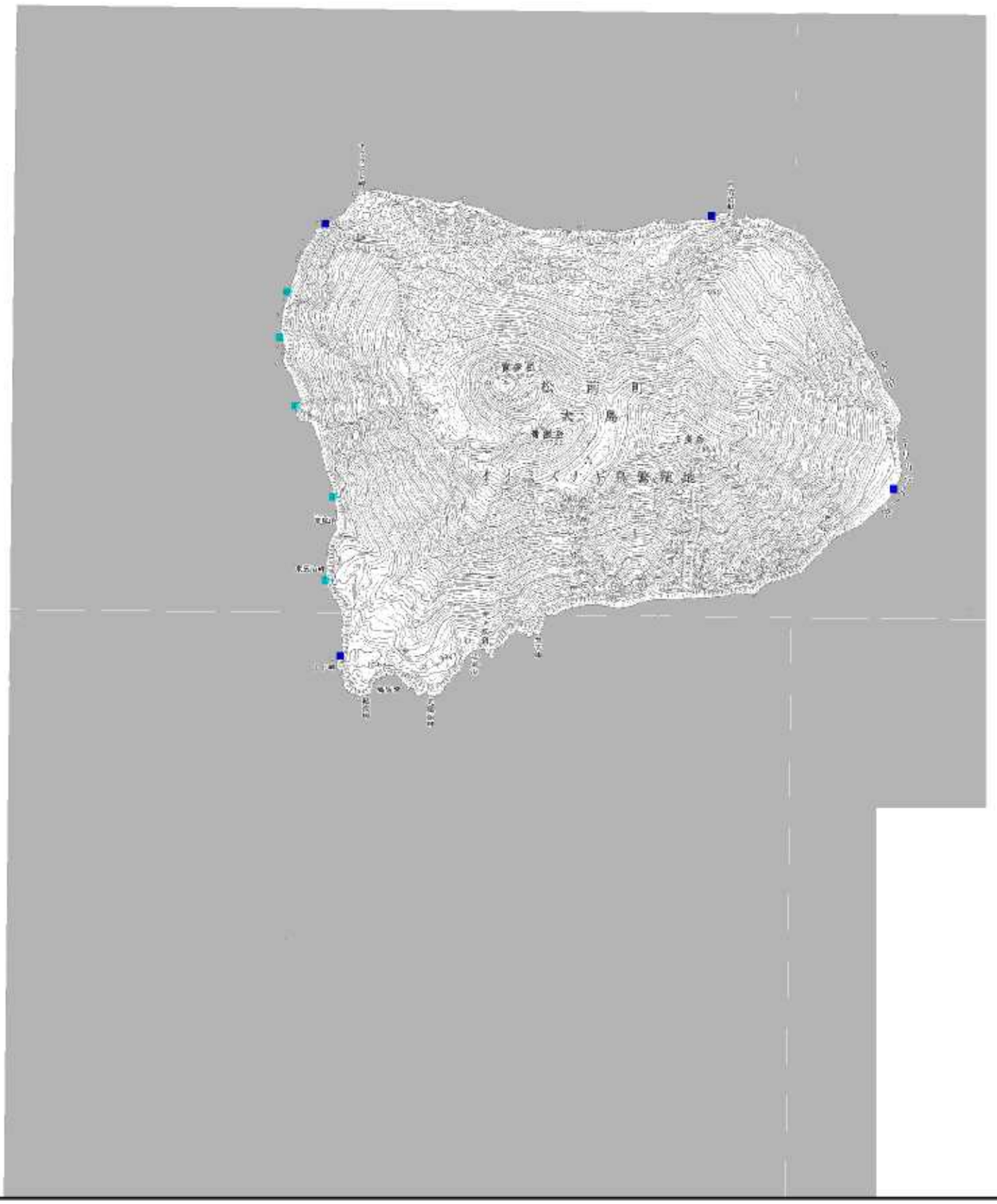

案内図

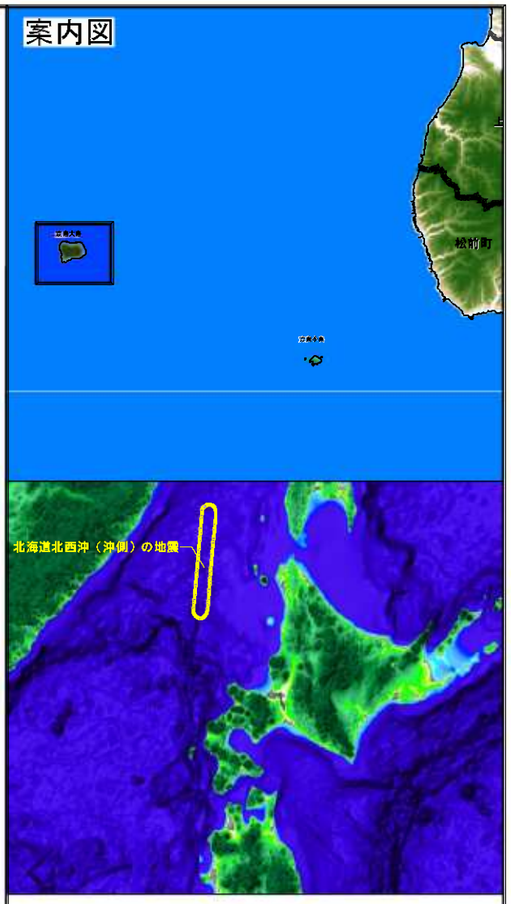

凡　例

津波浸水予測範囲
(想定津波の最大浸水深)

- 0.5m未満
- 0.5m以上　1.0m未満
- 1.0m以上　2.0m未満
- 2.0m以上　4.0m未満
- 4.0m以上　6.0m未満
- 6.0m以上

N

S

500　0　500　1000　1500m

縮尺　1　:　35,000

「この地図は、国土地理院長の承認を得て、同院発行の数値地図25000(地図画像)を複製したものである。(承認番号　平21業複、第718号)」

津波浸水予測図　ケース別　松前町(6／6)　北海道北西沖(沖側)の地震　構造物効果なし

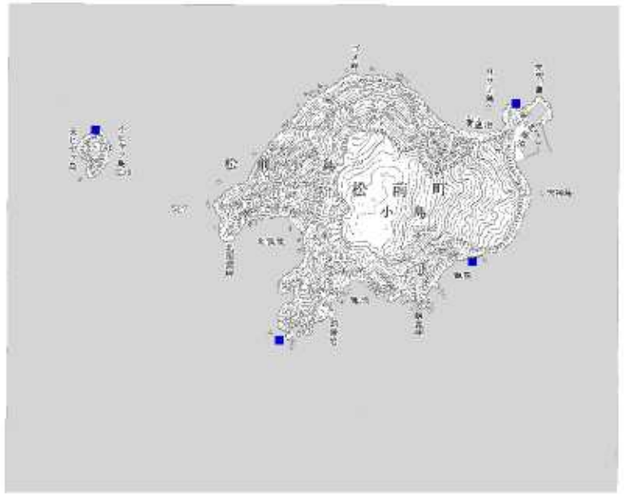

案内図



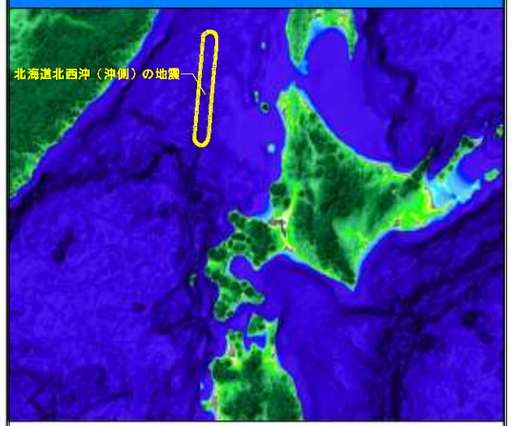

凡　例

津波浸水予測範囲
（想定津波の最大浸水深）

- 0.5m未満
- 0.5m以上　1.0m未満
- 1.0m以上　2.0m未満
- 2.0m以上　4.0m未満
- 4.0m以上　6.0m未満
- 6.0m以上

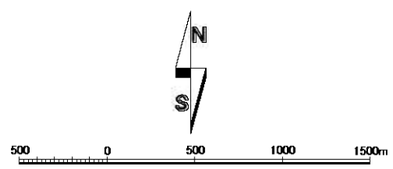

縮尺　1　:　35,000

「この地図は、国土地理院長の承認を得て、同院発行の数値地図25000（地図画像）を複製したものである。（承認番号　平21業複、第718号）」

津波浸水予測図　ケース別　松前町(1／6)　北海道南西沖地震　構造物効果なし



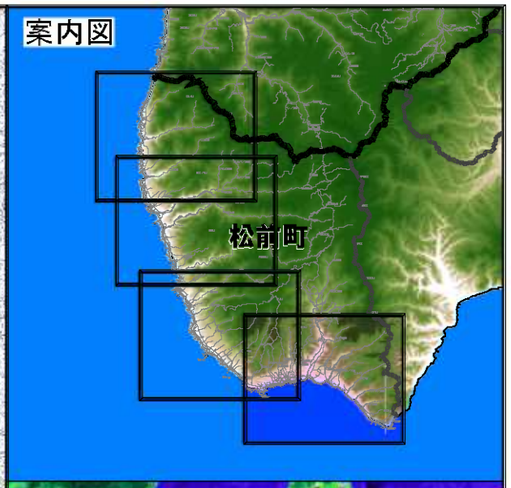

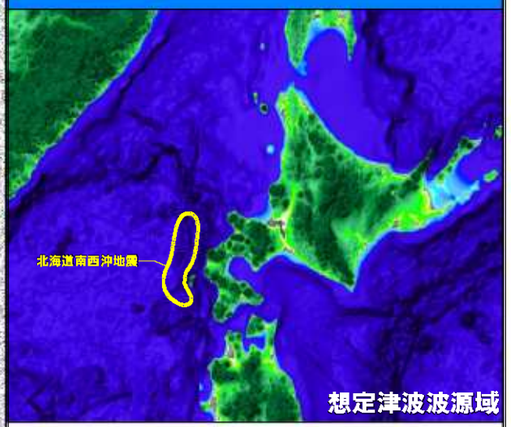

凡　例

津波浸水予測範囲
（想定津波の最大浸水深）

- 0.5m未満
- 0.5m以上　1.0m未満
- 1.0m以上　2.0m未満
- 2.0m以上　4.0m未満
- 4.0m以上　6.0m未満
- 6.0m以上

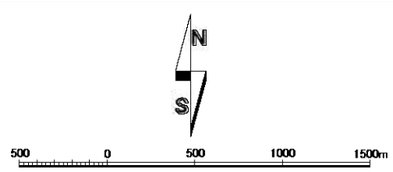

縮尺　1　：　35,000

「この地図は、国土地理院長の承認を得て、同院発行の数値地図25000（地図画像）を複製したものである。（承認番号　平21業複、第718号）」

津波浸水予測図　ケース別　松前町(2／6)　北海道南西沖地震　構造物効果なし



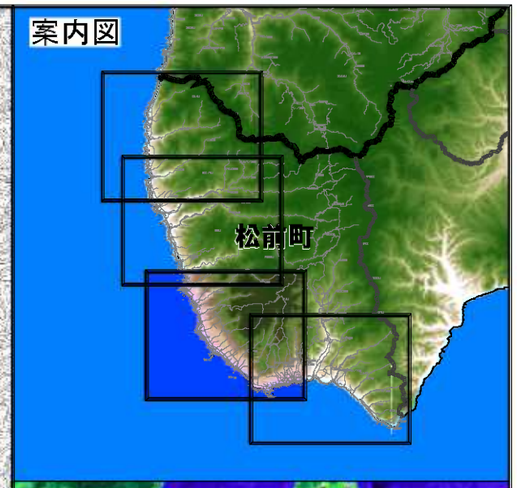

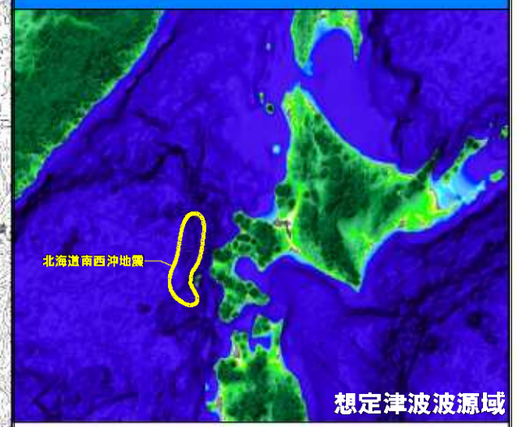

凡　例

津波浸水予測範囲
（想定津波の最大浸水深）

- 0.5m未満
- 0.5m以上　1.0m未満
- 1.0m以上　2.0m未満
- 2.0m以上　4.0m未満
- 4.0m以上　6.0m未満
- 6.0m以上

N
S

500　0　500　1000　1500m

縮尺　1　：　35,000

「この地図は、国土地理院長の承認を得て、同院発行の数値地図25000（地図画像）を複製したものである。（承認番号　平21業複、第718号）」

津波浸水予測図　ケース別　松前町(3／6)　北海道南西沖地震　構造物効果なし

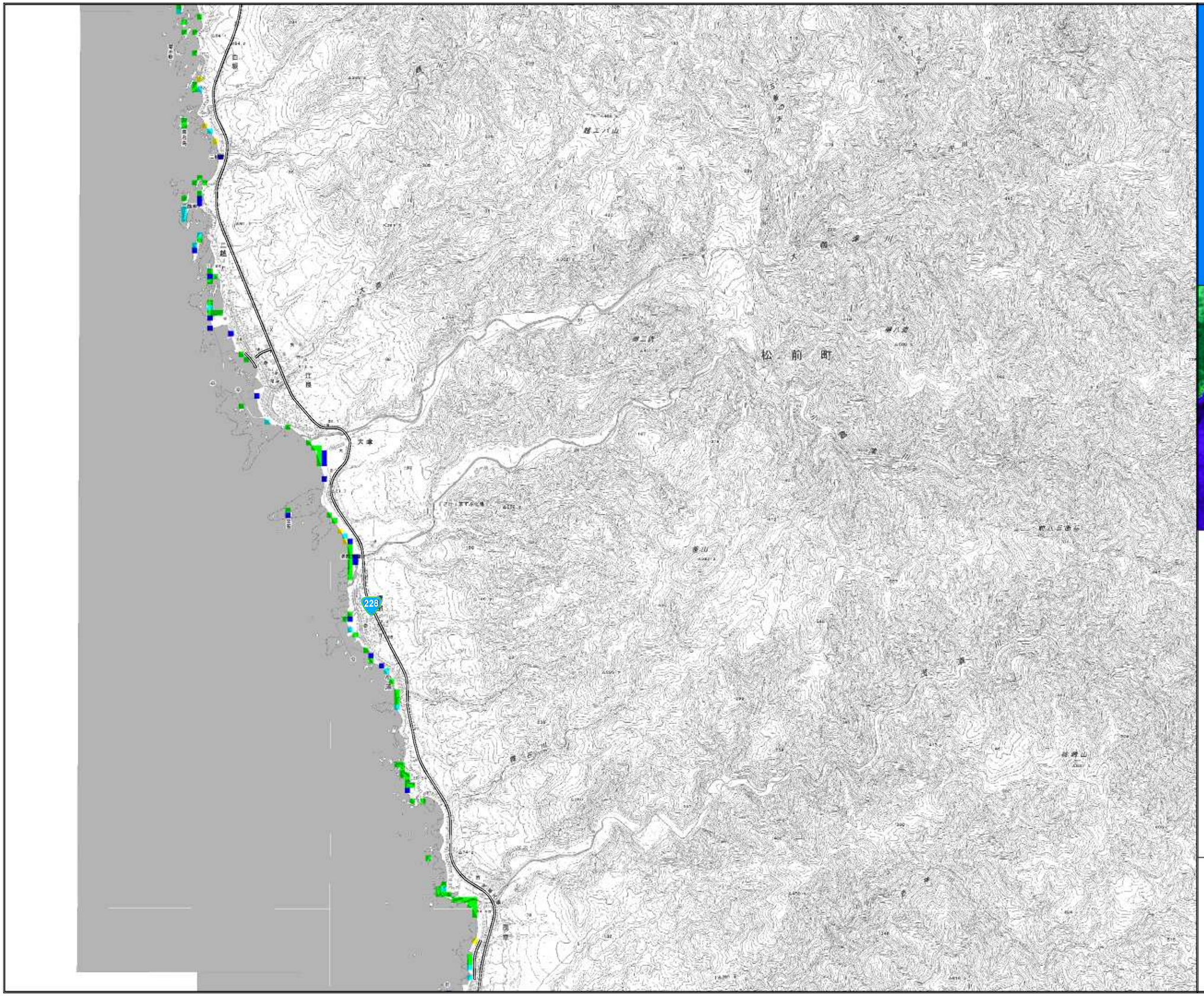

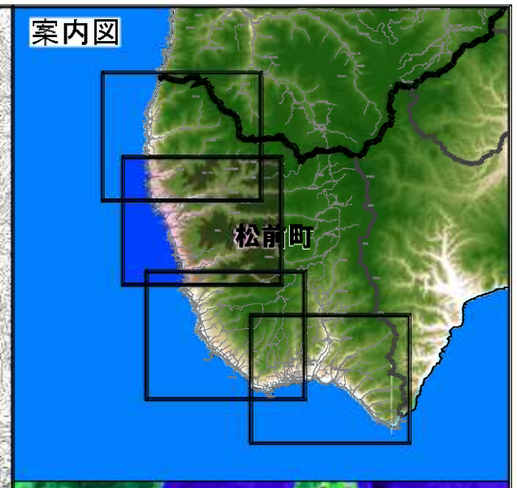

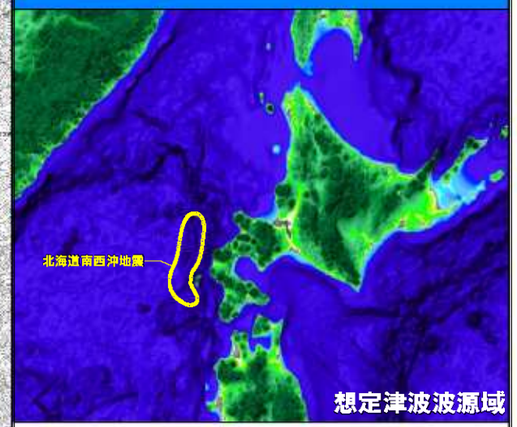

凡　例

津波浸水予測範囲
（想定津波の最大浸水深）

- 0.5m未満
- 0.5m以上　1.0m未満
- 1.0m以上　2.0m未満
- 2.0m以上　4.0m未満
- 4.0m以上　6.0m未満

N
S

500　0　500　1000　1500m

縮尺　1　：　35,000

「この地図は、国土地理院長の承認を得て、同院発行の数値地図25000（地図画像）を複製したものである。（承認番号　平21業複、第718号）」

津波浸水予測図　ケース別　松前町(4／6)　北海道南西沖地震　構造物効果なし

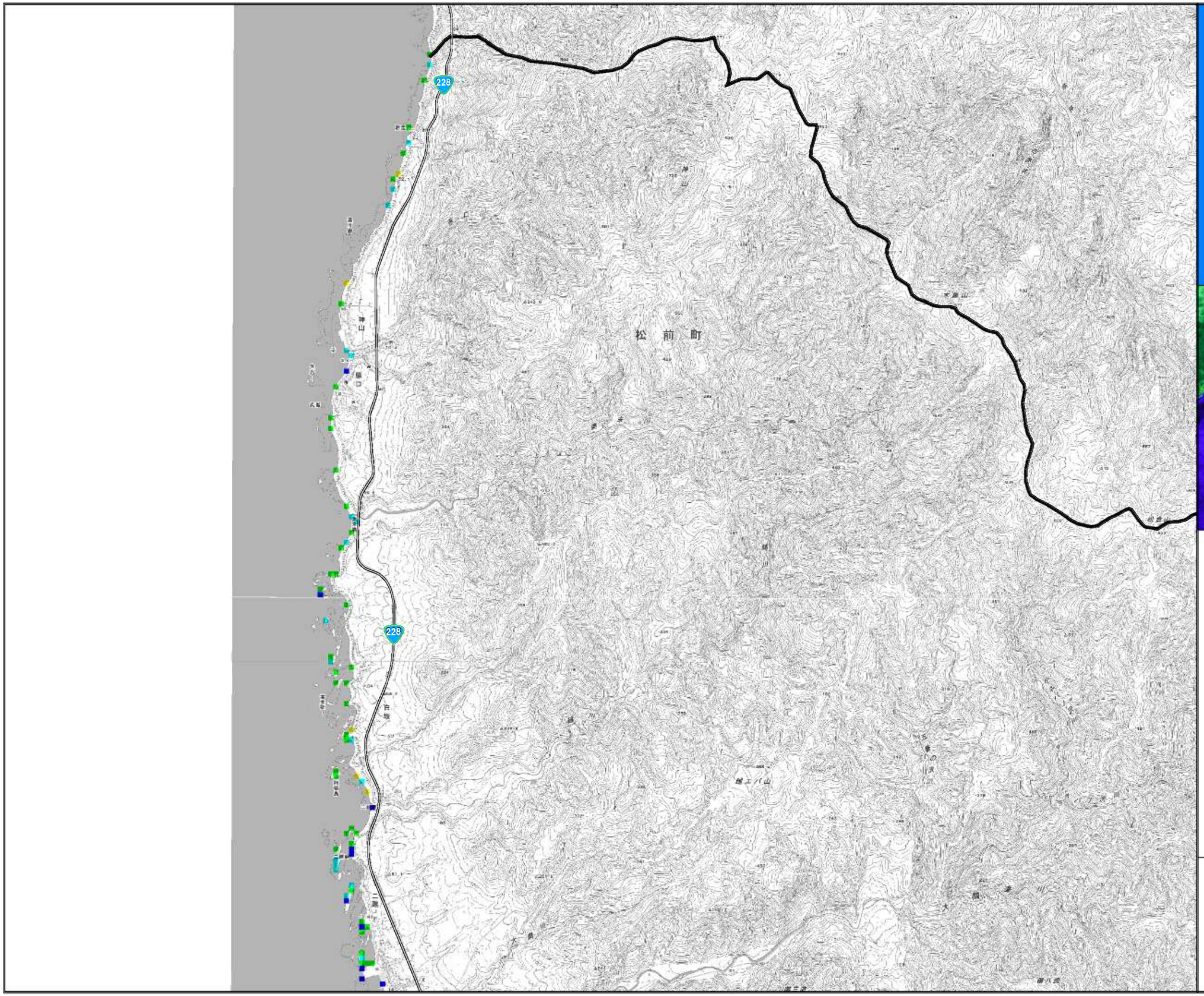

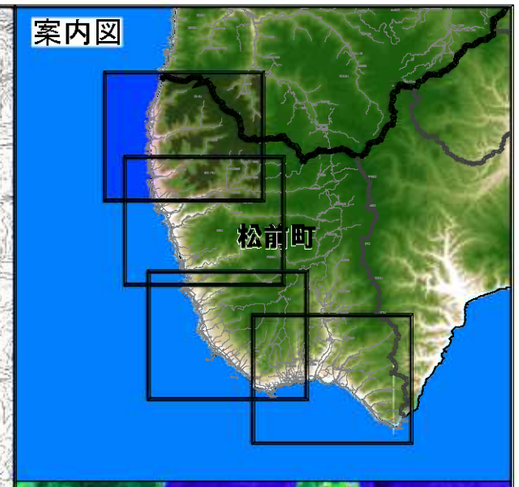

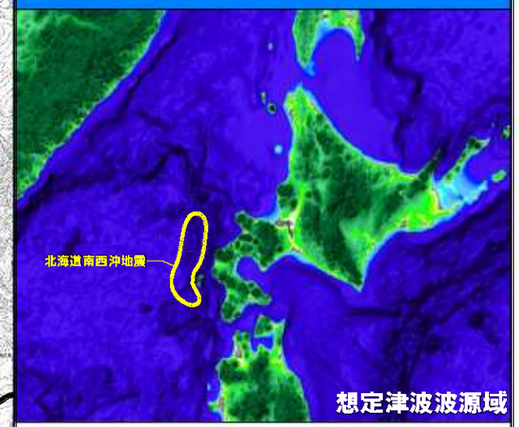

凡　例

津波浸水予測範囲
（想定津波の最大浸水深）

- 0.5m未満
- 0.5m以上　1.0m未満
- 1.0m以上　2.0m未満
- 2.0m以上　4.0m未満
- 4.0m以上　6.0m未満
- 6.0m以上

N
S

500　0　500　1000　1500m

縮尺　1　：　35,000

「この地図は、国土地理院長の承認を得て、同院発行の数値地図25000（地図画像）を複製したものである。（承認番号　平21業複、第718号）」

津波浸水予測図　ケース別　松前町(5／6)　北海道南西沖地震　構造物効果なし

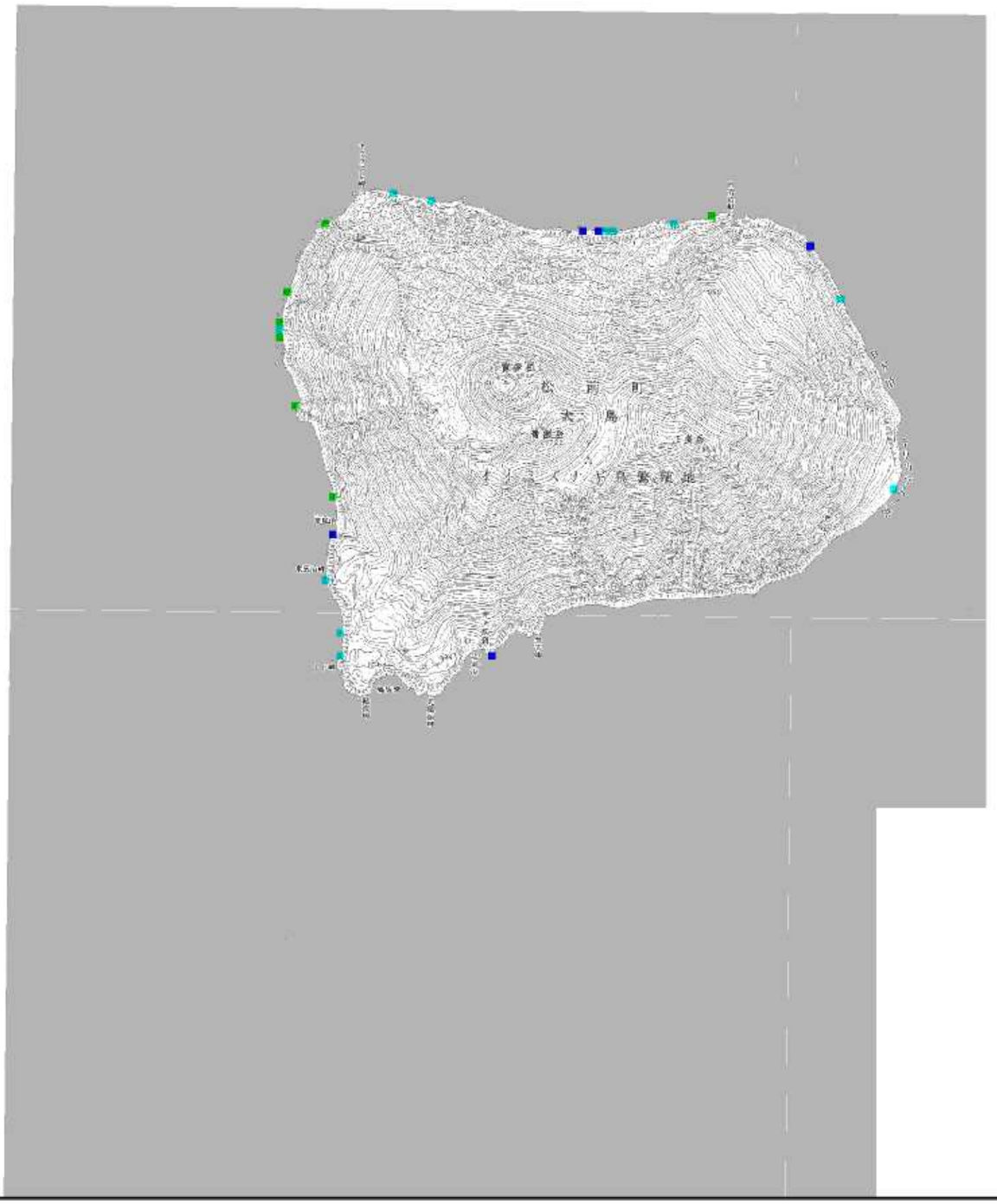

案内図

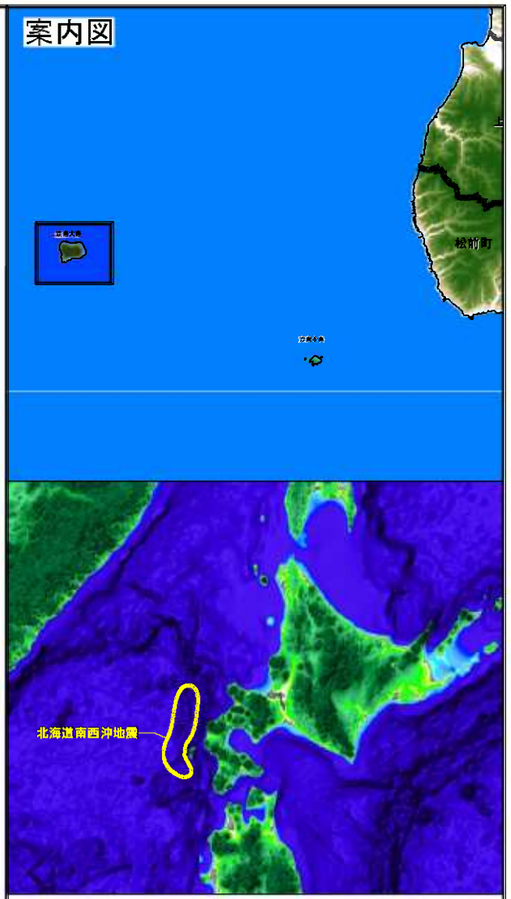

凡　例

津波浸水予測範囲
（想定津波の最大浸水深）

- 0.5m未満
- 0.5m以上　1.0m未満
- 1.0m以上　2.0m未満
- 2.0m以上　4.0m未満
- 4.0m以上　6.0m未満
- 6.0m以上

N

S

500　0　500　1000　1500m

縮尺　1　：　35,000

「この地図は、国土地理院長の承認を得て、同院発行の数値地図25000（地図画像）を複製したものである。（承認番号　平21業複、第718号）」

津波浸水予測図　ケース別　松前町(6／6)　北海道南西沖地震　構造物効果なし



案内図

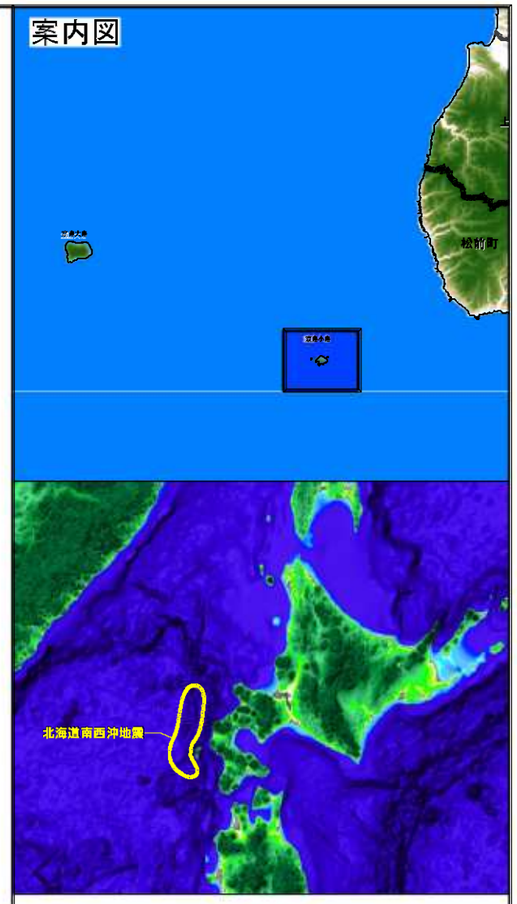

凡　例

津波浸水予測範囲
（想定津波の最大浸水深）

- 0.5m未満
- 0.5m以上　1.0m未満
- 1.0m以上　2.0m未満
- 2.0m以上　4.0m未満
- 4.0m以上　6.0m未満
- 6.0m以上

N

S

500　0　500　1000　1500m

縮尺　1　：　35,000

「この地図は、国土地理院長の承認を得て、同院発行の数値地図25000（地図画像）を複製したものである。（承認番号　平21業複、第718号）」