観測所番号
405

安平川水系安平川静川流量観測所

平成 19 (2007)年

日＼月	1	2	3	4	5	6	7	8	9	10	11	12
1			2.26	5.99	5.41 #	5.95	2.39	2.43	1.63 #	3.43	2.77	2.11
2			2.20	6.03	7.80	5.28	2.23	2.30	1.55	3.18 #	3.24 #	2.12
3		@	2.18	6.18 #	9.72	4.92	2.39	2.85	1.97	2.95	2.69 @	2.09
4			2.37	6.03	8.32	4.72	2.38	4.64	1.65	2.73	2.48	
5			4.47	5.85	8.12	4.49	2.30	5.63 @	1.55	2.65	2.39	
半旬平均			2.70	6.02	7.87	5.07	2.34	3.57	1.67	2.99	2.71	(2.11)
6			# 22.53	5.68	7.15	4.56	3.94	3.79	1.87	2.48	2.30	
7			9.90	5.64	8.74	5.62	2.97	3.87	5.04	2.34	2.25	
8			5.81	5.81	8.06	5.07	2.42	3.14	4.07	3.25	2.20	
9			4.80	7.07	7.29	4.49	2.20 #	5.75	2.81	2.78	2.12	
10			4.43	8.71	6.64	4.14	2.14	5.10	2.60	2.45 @	2.11	
半旬平均			9.49	6.58	7.58	4.78	2.73	4.33	3.28	2.65	2.20	
11			6.61	7.98	6.63	3.96	2.08	4.63	2.50	2.33	2.16	
12			5.82	7.44	6.28	3.75	2.60	4.02	2.19	2.27	3.04	
13			4.84	6.93	5.93	3.48	2.79	3.26	2.07	2.14	2.62	
14			4.44	7.99	5.86	3.33	2.31	2.76	1.96	2.13	2.44	
15			4.04	8.47	5.78	3.56	2.18	2.42	2.03 @	2.08	2.36	
半旬平均			5.15	7.76	6.10	3.62	2.39	3.42	2.15	2.19	2.52	
16			3.72	# 9.12	5.28	3.38	2.07	2.57 #	5.60	2.09	2.29	
17			3.85	9.01	5.11	3.16	1.93	3.45	3.96	2.95	2.27	
18			3.76	8.02	6.83	3.04	1.90	3.17	3.57	2.42	2.66	
19			3.75	7.24	6.96	2.90	1.93	2.81	2.93	2.26	2.40	
20			3.95	7.16	6.88	2.87	2.08	2.50	4.23	2.48	2.66	
半旬平均			3.81	8.11	6.21	3.07	1.98	2.90	4.06	2.44	2.46	
21			4.18	7.81	5.80	3.02	2.46	2.44	4.44	3.00	3.03	
22			4.79	7.46	5.61	3.05	2.45	2.37	5.25	2.50	2.44	
23			5.19	7.14	5.32	2.91	2.18	2.14	3.82	2.36	2.53	
24			5.36	6.69	4.89	2.78	1.99	1.92	3.21	2.22	2.38	
25			10.33	6.52 @	4.81	2.85	1.87	1.95	3.69	2.18	2.32	
半旬平均			5.97	7.12	5.29	2.92	2.19	2.16	4.08	2.45	2.54	
26			10.01	6.72	8.54	2.81	1.86	2.02	3.59	2.18	2.34	
27			8.08	6.78	9.41	2.73 @	1.75	2.17	3.00	2.18	2.40	
28			7.05	6.19	7.75 @	2.67 #	8.58	1.98	5.44	2.18	2.28	
29			6.69	5.96	6.15	2.71	5.50	1.76	4.75	2.22	2.20	
30			6.29 @	5.64	5.61	3.24	3.40 @	1.65	3.83	2.93	2.18	
31			5.89		5.50		2.68	1.76		2.42		
半旬平均			7.34	6.26	7.16	2.83	3.96	1.89	4.12	2.35	2.28	
月合計			179.59	209.26	208.18	111.44	81.95	93.25	96.80	77.76	73.55	6.32
月平均			5.79	6.98	6.72	3.71	2.64	3.01	3.23	2.51	2.45	2.11
比流量			2.10	2.54	2.44	1.35	0.96	1.09	1.17	0.91	0.89	0.77
総流出量×10⁶			15.51	18.09	18.00	9.62	7.07	8.06	8.37	6.72	6.35	5.65
総流出高(mm)			56	66	65	35	26	29	30	24	23	21

流域面積	年最大（ピーク）流量	年最小流量	年総流出量	年総流出高
Km² 275.2	m³/s 29.08 (3月 6日 7時50分)	m³/s 1.37 (8月30日 4時50分)	×10⁶m³ 103.44	mm 376

観測方法	観測機関	観測開始年
流速計	北海道	昭和 44 年

＃ 日流量の月最大値を示す。@ 日流量の月最小を示す。

平成19(2007)年

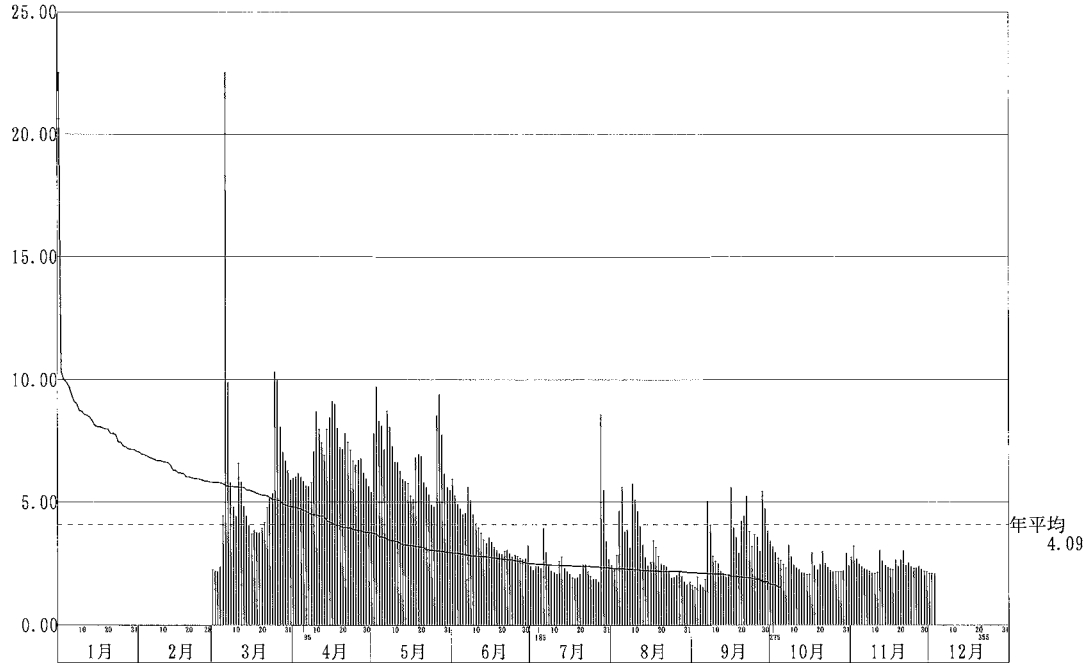

観測所番号
▽407

厚真川水系厚真川厚真大橋流量観測所

平成 19 (2007)年

日＼月	1	2	3	4	5	6	7	8	9	10	11	12
1	2.38	# 2.14	1.22	@ 4.34	6.57	# 4.89	0.46	0.38	2.36	# 6.86	3.37	#(2.46)
2	2.34	(2.05)	1.21	4.87	15.92	3.57	0.43	@ 0.36	2.63	6.19	# 3.82	(2.34)
3	2.01	(1.95)	@ 1.18	5.35	# 28.95	2.95	0.51	1.17	2.57	5.69	3.06	(2.22)
4	2.07	(1.86)	1.22	5.09	22.11	2.62	0.55	4.00	2.15	5.32	2.75	(2.10)
5	1.75	(1.77)	2.59	4.77	19.27	1.99	0.56	3.97	@ 1.60	5.04	2.60	(1.99)
半旬平均	2.11	(1.95)	1.48	4.88	18.56	3.20	0.50	1.98	2.26	5.82	3.12	(2.22)
6	1.82	(1.67)	# 12.95	4.72	14.04	1.77	0.86	2.04	1.99	4.78	2.48	(1.87)
7	# 3.71	R 1.58	6.13	5.11	19.13	3.24	0.52	1.41	6.37	4.58	2.34	R 1.75
8	3.24	(1.60)	4.01	6.42	18.54	2.42	0.39	0.76	4.91	6.72	2.01	(1.71)
9	2.53	(1.62)	3.15	10.47	14.23	1.79	@ 0.32	# 5.39	2.72	5.29	1.91	(1.66)
10	2.06	(1.64)	2.74	# 13.04	9.40	1.48	0.36	3.46	2.92	4.72	@ 1.87	(1.62)
半旬平均	2.67	(1.62)	5.80	7.95	15.07	2.14	0.49	2.61	3.78	5.22	2.12	(1.72)
11	1.99	(1.65)	3.72	10.35	7.20	1.32	0.33	4.10	3.23	4.24	1.95	(1.57)
12	1.77	(1.67)	3.33	8.42	5.19	1.20	0.47	2.83	2.65	3.18	2.56	(1.53)
13	2.01	(1.69)	2.78	7.14	4.57	1.09	0.53	2.28	2.36	2.27	2.12	(1.48)
14	2.06	(1.71)	2.57	7.08	3.74	1.26	0.41	1.83	2.18	2.19	1.99	(1.44)
15	1.87	(1.73)	2.31	6.69	3.14	1.70	0.38	1.03	2.38	2.12	1.96	(1.39)
半旬平均	1.94	(1.69)	2.94	7.94	4.77	1.31	0.42	2.41	2.56	2.80	2.12	(1.48)
16	1.73	(1.75)	2.19	6.89	@ 2.76	1.32	0.45	1.19	12.73	@ 2.05	1.98	(1.35)
17	1.78	(1.77)	2.32	7.45	3.55	1.09	0.36	2.61	5.98	3.36	1.96	(1.30)
18	1.96	(1.79)	2.37	7.13	5.66	1.16	0.39	2.53	5.73	2.66	2.57	(1.26)
19	2.01	(1.80)	2.32	6.67	6.07	0.92	0.34	2.02	4.70	2.33	2.17	(1.21)
20	1.82	(1.82)	2.31	6.56	6.06	1.08	0.44	1.82	7.09	2.57	2.81	(1.17)
半旬平均	1.86	(1.79)	2.30	6.94	4.82	1.11	0.40	2.03	7.25	2.59	2.30	(1.26)
21	1.66	(1.84)	2.35	8.52	5.06	1.11	0.48	1.72	6.19	4.07	3.64	R 1.12
22	1.63	R 1.86	2.55	8.56	4.67	1.16	0.54	1.40	8.54	3.09	(3.52)	(1.08)
23	1.49	(1.77)	3.00	7.38	4.10	0.94	0.56	0.98	6.27	2.88	(3.40)	(1.05)
24	1.49	(1.68)	3.22	7.61	3.85	0.81	0.44	0.63	5.67	2.73	(3.29)	(1.01)
25	1.26	(1.59)	9.24	8.74	4.04	0.66	0.36	0.66	6.16	2.66	(3.17)	(0.98)
半旬平均	1.51	(1.75)	4.07	8.16	4.34	0.94	0.48	1.08	6.57	3.09	(3.40)	(1.05)
26	1.19	(1.49)	8.95	9.39	8.43	0.63	0.48	1.27	5.61	2.71	(3.05)	(0.94)
27	@ 1.17	(1.40)	6.70	10.50	7.79	0.68	0.53	1.44	5.14	2.79	(2.93)	(0.90)
28	1.32	@(1.31)	5.42	8.90	6.12	@ 0.61	# 9.32	0.92	# 14.04	2.69	(2.81)	(0.87)
29	1.31		4.86	7.88	4.76	0.68	1.88	0.78	9.02	2.72	(2.70)	(0.83)
30	1.54		4.53	7.20	4.19	0.70	0.72	0.93	7.69	3.10	(2.58)	(0.79)
31	1.91		4.15		4.62		0.64	1.20		2.77		@(0.76)
半旬平均	1.41	(1.40)	5.77	8.77	5.99	0.66	2.26	1.09	8.30	2.80	(2.81)	(0.85)
月合計	58.88	48.20	117.59	223.24	273.73	46.84	25.01	57.11	153.58	114.37	79.37	43.75
月平均	1.90	1.72	3.79	7.44	8.83	1.56	0.81	1.84	5.12	3.69	2.65	1.41
比流量	0.80	0.72	1.59	3.12	3.70	0.65	0.34	0.77	2.15	1.55	1.11	0.59
総流出量×10⁶m³	5.09	4.16	10.15	19.28	23.65	4.04	2.17	4.93	13.27	9.88	6.87	3.78
総流出高(mm)	21	17	43	81	99	17	9	21	56	41	29	16

流域面積	年最大（ピーク）流量	年最小流量	年総流出量	年総流出高
238.4 km²	39.55 m³/s (7月28日12時 0分)	0.24 m³/s (7月19日 3時 0分)	107.27 ×10⁶m³	450 mm

観測方法	観測機関	観測開始年
流速計	北海道	昭和 45 年

日流量の月最大値を示す。@ 日流量の月最小を示す。

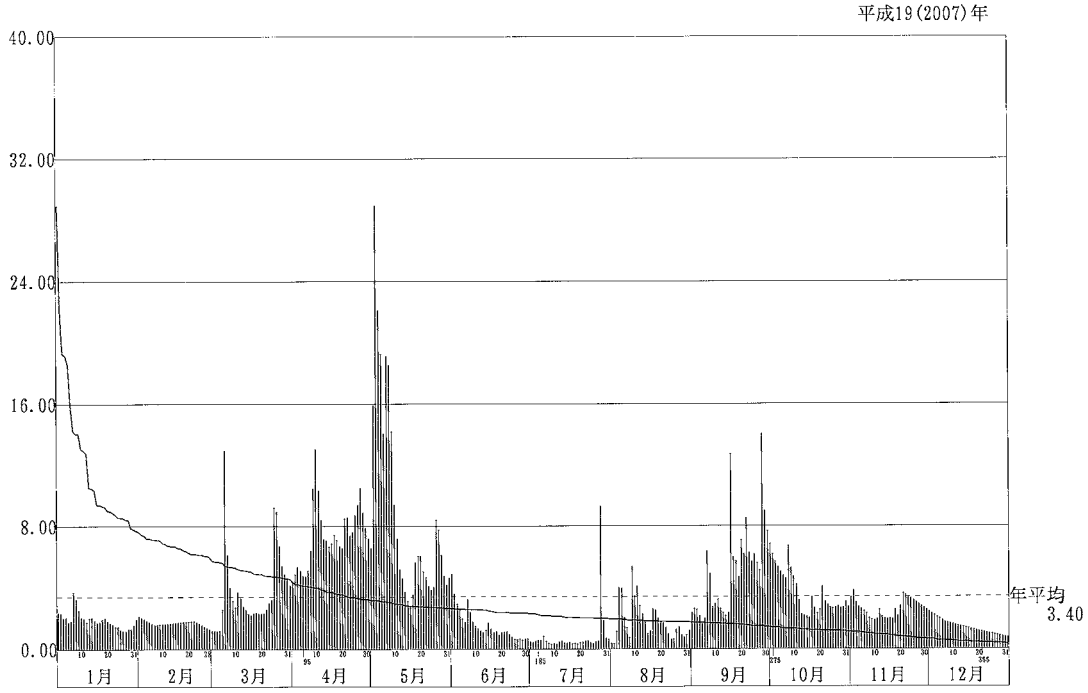

観測所番号
417

敷生川水系敷生川敷生流量観測所

平成 19 (2007)年

日 \ 月	1	2	3	4	5	6	7	8	9	10	11	12
1			2.30	2.95 @	8.51 #	11.38	3.39	3.14	2.37	3.94	3.86	3.25
2			2.21	2.95	27.01	10.07	3.28	2.98 @	2.35	3.79	4.01	3.15
3			2.21	2.95	22.43	9.02	3.28	3.39	4.65	3.64	3.56	3.03
4			2.21	2.95	17.08	8.27	3.28 #	8.40	8.65	3.63	3.37	2.96
5			4.22	2.95	19.39	7.87	3.22	6.46	3.96	3.50	3.21	2.95
半旬平均			2.63	2.95	18.88	9.32	3.29	4.87	4.40	3.70	3.60	3.07
6			# 5.10	2.85	15.88	7.80	3.20	4.72	3.47	3.45	3.11	2.90
7			3.52	2.80	18.53	8.90	3.06	5.41	12.04	3.28	2.98	2.80
8			3.16 @	2.80	16.69	7.46	2.97	4.57 #	20.79	5.53	2.95	2.80
9			2.93	3.49	16.02	6.99	2.95	5.66	7.38	4.13	2.89	2.69
10			2.76	3.82	12.85	6.60	2.89 @	5.25	6.16	3.62	2.81 @	2.64
半旬平均			3.49	3.15	15.99	7.55	3.01	5.12	9.97	4.00	2.95	2.77
11			2.64	3.57	13.39	6.19	2.91	4.60	5.21	3.41	15.72	2.60
12			2.64	3.57	12.97	5.94	3.79	4.20	4.61	3.24	# 18.35	2.53
13			2.60	3.35	11.39	5.58	3.82	3.90	4.25	3.11	8.21	2.52
14			2.49	3.91	10.64	5.37	3.53	3.69	3.92	3.05	6.25	2.82
15			2.35	3.69	11.20	5.85	4.38	3.47	4.45	2.95	5.50	2.74
半旬平均			2.54	3.62	11.92	5.79	3.69	3.97	4.49	3.15	10.81	2.64
16			2.35	3.42	11.57	5.15	4.50	3.48	11.93	3.14	5.01	2.58
17			2.26	3.28	28.42	4.86	3.73	3.77	6.39	3.57	4.85	2.49
18			2.21	3.28	82.59	4.66	3.46	3.73	6.60	3.13	5.32	2.49
19			2.21	3.28	26.03	4.47	3.39	3.39	5.56	@ 2.95	4.56	2.48
20			2.21	3.28	19.61	4.35	4.99	3.21	9.39	# 19.59	4.86	2.43
半旬平均			2.25	3.31	33.64	4.70	4.01	3.52	7.97	6.48	4.92	2.49
21			2.21	6.59	16.43	4.45	5.49	3.11	7.41	6.80	4.52	2.39
22			2.21	6.54	15.39	4.23	4.36	3.03	6.84	5.08	4.21	2.35
23			2.21	5.52	13.33	4.09	3.86	2.89	5.68	4.56	3.92	2.35
24			@ 2.21	5.67	10.92	3.93	3.52	2.80	5.17	4.15	3.80	2.35
25			4.50	7.03	12.42	3.86	3.32	2.72	5.03	3.87	3.65	@ 2.29
半旬平均			2.69	6.27	13.70	4.11	4.11	2.91	6.03	4.89	4.02	2.35
26			3.78	8.09	# 142.07	3.84	3.17	2.64	4.68	3.68	3.91	2.32
27			3.24	7.00	42.16	3.72	2.93	2.64	4.54	3.51	3.90	2.46
28			2.99	6.67	23.71	3.57	# 6.41	2.53	5.64	3.38	3.56	2.30
29			2.95	9.68	18.15	3.62	4.18	2.49	4.58	3.49	3.36	# 5.22
30			2.95 #	10.13	15.03	@ 3.52	3.58	2.49	4.16	4.69	3.28	4.85
31			2.95		13.00		3.34	@ 2.49		3.66		3.26
半旬平均			3.14	8.31	42.35	3.65	3.94	2.55	4.72	3.74	3.60	3.40
月合計			86.88	138.06	724.81	175.61	114.18	117.25	187.86	133.52	149.49	86.99
月平均			2.80	4.60	23.38	5.85	3.68	3.78	6.26	4.31	4.98	2.81
比流量			3.42	5.62	28.58	7.15	4.50	4.62	7.65	5.27	6.09	3.44
総流出点×10⁶			7.50	11.92	62.62	15.16	9.86	10.12	16.23	11.54	12.91	7.53
総流出高(mm)			92	146	766	185	121	124	198	141	158	92

流域面積	年最大（ピーク）流量	年最小流量	年総流出量	年総流出高
Km² 81.8	m³/s 536.39 （ 5月26日 3時40分）	m³/s 2.21 （12月29日 9時 0分）	×10⁶m³ 165.39	mm 2022

観測方法	観測機関	観測開始年
流速計	北海道	平成 8 年

＊ 日流量の月最大値を示す。@ 日流量の月最小を示す。

平成19(2007)年

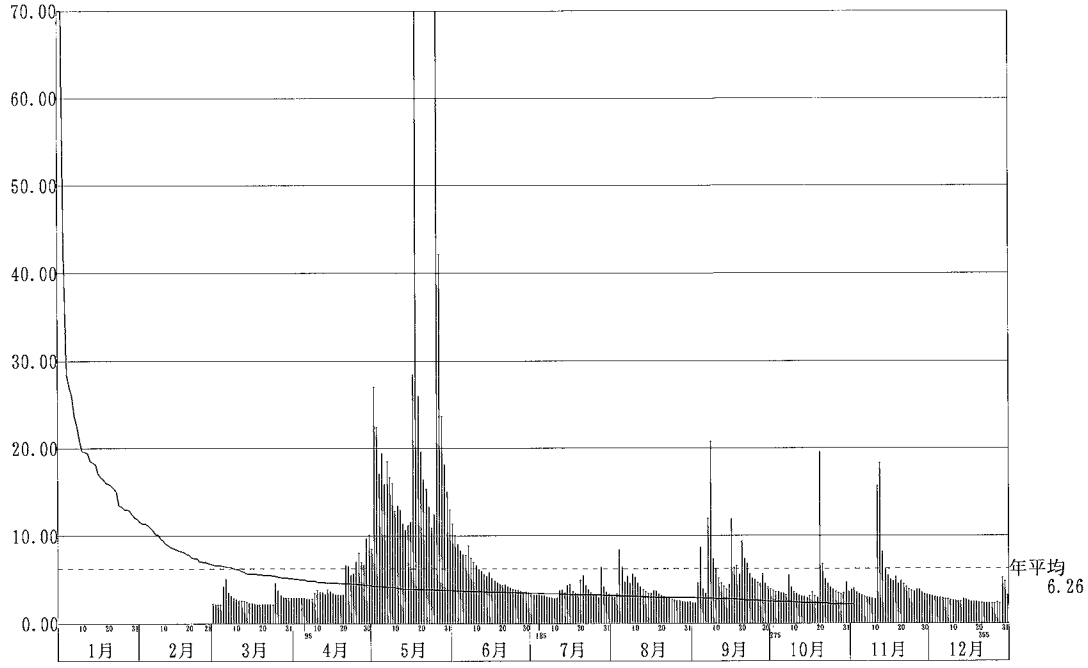

観測所番号
421

長流川水系長流川優徳流量観測所

平成 19 (2007)年

日＼月	1	2	3	4	5	6	7	8	9	10	11	12
1			2.21	2.21	17.40 #	12.92	3.41	2.41	2.47	3.67	5.07	3.28
2			2.21	2.21	35.03	11.65	3.32	2.65 @	2.41	3.51	4.24	3.28
3			2.21 @	2.21	34.37	10.73	3.26	3.07	2.58	3.34	3.94	3.08
4			2.21	2.29	30.57	9.83	3.18	5.93	2.61	3.22	3.76	3.05
5			2.91	2.24	37.59	9.23	3.23	3.34	2.54	3.16	3.56	3.05
半旬平均			2.35	2.23	30.99	10.87	3.28	3.48	2.52	3.38	4.11	3.15
6			3.78	2.50	30.89	8.91	3.35	2.78	2.60	3.05	3.51	3.17
7			2.52	2.84	32.59	9.28	2.98	3.02	18.72	2.96	3.38	2.93
8			2.24	3.43	29.69	7.87	2.94	2.66 #	19.04	5.44	3.28	2.83
9			2.21	3.83	26.35	7.24	2.84 #	6.40	5.54	3.52	3.17	2.83
10			2.23	3.89	21.55	6.93	2.83	3.64	4.41	3.17	3.13 @	2.83
半旬平均			2.60	3.30	28.21	8.05	2.99	3.70	10.06	3.63	3.29	2.92
11			2.29	3.92	22.00	6.57	2.88	3.38	3.70	3.05	9.25	2.83
12			2.76	3.85	21.30	6.24	2.91	2.84	3.33	2.93	13.79 #	2.78
13			3.78 #	3.61	19.31	5.92	2.83	2.54	2.97	2.73	7.10	2.72
14			2.21	3.67	17.88	5.71	2.83	2.49	2.83	2.75	5.75	2.86
15			2.21	3.18	18.03	5.89	3.13 @	2.41	3.20	2.61	5.09	2.83
半旬平均			2.65	3.65	19.70	6.07	2.92	2.73	3.21	2.81	8.20	2.80
16			2.21	2.86	17.96	5.27	3.06	3.07	5.58	2.78	4.57	2.67
17			2.21	3.08	55.86	4.98	2.77	2.70	3.72	2.95	4.68	2.61
18			2.21	3.40	134.59 #	4.71	2.72	2.61	3.82	2.61 @	5.11	2.61
19			2.21	4.32	41.04	4.44	2.61	2.52	3.30	2.68	4.30	2.62
20			2.21	5.08	30.11	4.40	2.67	2.46	8.73	30.18 #	4.33	2.61
半旬平均			2.21	3.75	55.91	4.76	2.77	2.67	5.03	8.24	4.60	2.62
21			2.21	12.53	24.20	4.47	2.83	2.50	6.06	9.62	4.09	2.61
22			2.21	10.82	21.87	4.20	2.65	2.53	5.95	6.69	4.02	2.61
23			2.21	9.84	19.33	4.16	2.61	2.44	4.50	5.46	3.77	2.59
24			2.21	11.37	16.46	4.02	2.61	2.49	4.12	4.68	3.76	2.41
25			3.40	14.06	20.49	3.90	2.61	2.49	4.26	4.37	3.61	2.41 @
半旬平均			2.45	11.72	20.47	4.15	2.66	2.49	4.98	6.16	3.85	2.53
26			2.90	14.37	97.95	3.81	2.61	2.60	3.84	4.18	4.26	2.46
27			2.26	11.55	29.45	3.70	2.53	2.52	3.81	4.02	3.87	2.73
28			2.21	12.67	21.36	3.66	2.83 #	2.50	6.97	3.87	3.61	2.42
29			2.27	17.09	17.69	3.66	2.72	2.49	4.32	4.38	3.47	4.39 #
30			2.23	18.37 #	15.68	3.52 @	2.43	2.48	3.90	4.95	3.30	3.66
31			2.21 @		14.62 @		2.41 @	2.48		3.86		2.83
半旬平均			2.35	14.81	32.79	3.67	3.26	2.51	4.57	4.21	3.70	3.08
月合計			75.35	197.29	973.21	187.82	92.59	90.44	151.83	146.39	138.77	88.59
月平均			2.43	6.58	31.39	6.26	2.99	2.92	5.06	4.72	4.63	2.86
比流量			2.28	6.18	29.47	5.88	2.81	2.74	4.75	4.43	4.35	2.69
総流出量×10⁶			6.51	17.06	84.07	16.23	8.01	7.82	13.12	12.64	12.00	7.66
総流出高(mm)			61	160	789	152	75	73	123	119	113	72

流域面積	年最大（ピーク）流量	年最小流量	年総流出量	年総流出高
Km² 106.5	m³/s 412.36 (5月18日 2時 0分)	m³/s 2.02 (3月19日13時40分)	×10⁶m³ 185.12	mm 1738

観測方法	観測機関	観測開始年
流速計	北海道	昭和 47 年

日流量の月最大値を示す。@ 日流量の月最小を示す。

平成19(2007)年

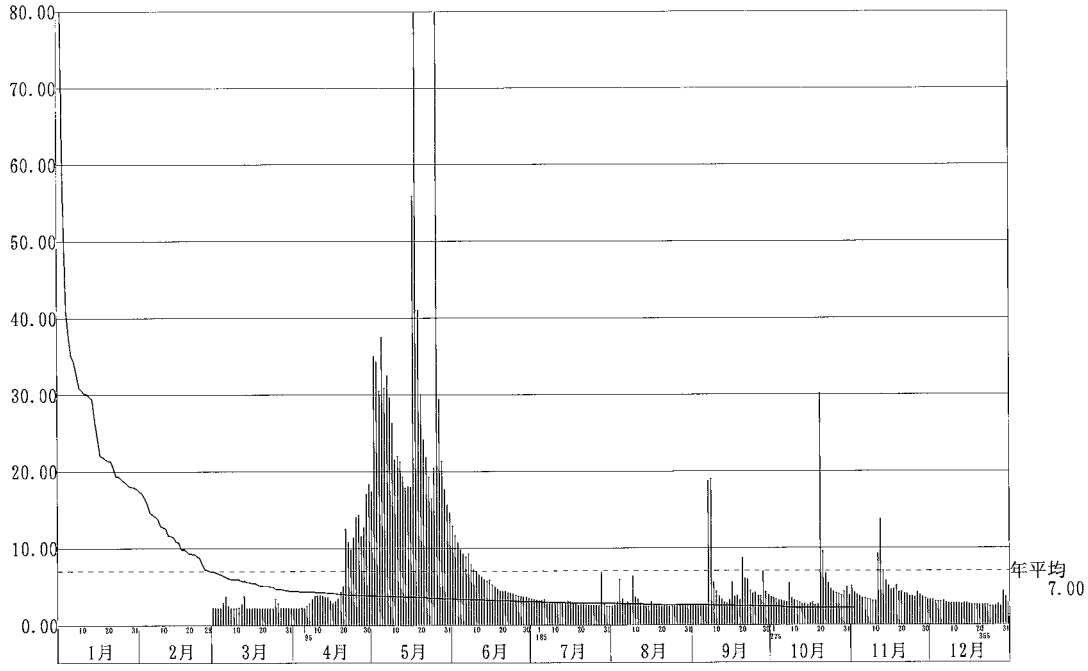

観測所番号
422

(胆振)貫気別川水系(胆振)貫気別川豊浦流量観測所

平成 19 (2007)年

日＼月	1	2	3	4	5	6	7	8	9	10	11	12
1			@ 6.66	@ 10.88	19.80	8.68	5.41	4.08	3.75	7.27	9.93	7.09
2			6.83	11.76	27.68	8.02	5.24	6.30	@ 3.75	6.88	7.72	6.95
3			6.98	12.33	# 28.63	7.68	5.24	7.38	4.62	6.57	6.59	6.70
4			7.35	12.57	24.92	7.45	5.32	15.77	4.26	6.31	6.16	6.50
5			9.26	12.04	26.30	7.23	5.23	7.62	4.05	6.18	5.79	6.44
半旬平均			7.42	11.92	25.47	7.81	5.29	8.23	4.09	6.64	7.24	6.74
6			# 15.20	13.50	22.60	# 9.04	5.69	5.96	5.19	5.97	5.78	6.58
7			9.69	14.83	22.88	8.11	5.10	6.15	9.69	5.86	5.73	6.35
8			8.19	18.40	21.80	7.20	4.88	5.55	11.97	# 10.60	5.48	6.18
9			7.54	19.34	19.37	6.92	4.85	# 16.94	6.52	6.90	@ 5.48	6.09
10			7.28	20.05	17.10	6.72	4.72	7.80	11.77	6.18	5.52	6.08
半旬平均			9.58	17.22	20.75	7.60	5.05	8.48	9.03	7.10	5.60	6.26
11			8.57	21.14	16.55	6.45	4.96	7.55	7.87	5.94	6.62	6.03
12			7.90	19.63	16.19	6.30	5.26	5.90	6.77	5.78	# 12.78	5.91
13			7.66	18.37	15.56	6.13	5.05	5.27	6.22	5.43	7.89	5.97
14			7.46	23.49	14.23	6.13	4.82	4.91	5.81	5.49	6.98	7.24
15			7.05	20.13	13.68	8.50	4.82	4.73	7.18	5.42	6.73	7.00
半旬平均			7.73	20.55	15.24	6.70	4.98	5.67	6.77	5.61	8.20	6.43
16			6.76	17.43	13.30	6.21	4.82	6.89	14.60	5.86	6.42	6.30
17			6.84	18.70	14.31	5.81	4.59	6.17	8.50	6.93	7.81	6.09
18			6.80	19.69	21.44	5.67	4.54	5.47	8.55	5.57	11.88	6.04
19			6.98	21.72	19.66	5.66	4.48	4.93	7.17	5.48	7.89	5.94
20			7.06	20.51	17.24	5.64	4.77	4.79	# 18.32	8.77	11.39	5.79
半旬平均			6.89	19.61	17.19	5.80	4.64	5.65	11.43	6.52	9.08	6.03
21			7.06	# 29.93	14.80	6.40	4.71	4.49	11.37	7.24	10.03	5.69
22			7.53	25.27	13.74	5.90	4.60	4.58	11.63	6.21	8.35	5.66
23			8.05	24.57	12.80	5.80	4.31	4.28	8.66	5.96	7.56	5.63
24			7.95	23.76	11.86	5.71	@ 3.95	4.10	7.72	5.52	7.17	5.74
25			13.63	24.92	11.58	5.64	3.99	4.07	8.93	5.48	6.95	5.51
半旬平均			8.84	25.69	12.96	5.89	4.31	4.30	9.66	6.08	8.01	5.65
26			12.80	24.52	17.89	5.81	4.05	4.12	7.58	5.49	10.86	@ 5.36
27			10.38	21.44	18.38	@ 5.51	4.02	4.02	7.38	5.46	9.67	7.48
28			9.54	20.32	14.26	5.58	# 15.20	3.92	16.03	@ 5.29	8.17	5.56
29			10.30	21.53	12.80	5.97	4.88	3.85	9.00	6.75	7.52	# 9.20
30			10.62	21.41	12.18	5.81	4.33	@ 3.79	7.72	8.57	7.19	9.10
31			10.25		@ 11.20		4.18	3.86		6.01		6.83
半旬平均			10.65	21.84	14.45	5.74	6.11	3.93	9.54	6.26	8.68	7.26
月合計			266.17	584.18	544.73	197.68	158.01	185.24	252.58	197.37	234.04	199.03
月平均			8.59	19.47	17.57	6.59	5.10	5.98	8.42	6.37	7.80	6.42
比流量			3.62	8.22	7.41	2.78	2.15	2.52	3.55	2.69	3.29	2.71
総流出量×10⁶			23.01	50.47	47.06	17.08	13.66	16.02	21.82	17.06	20.22	17.20
総流出高(mm)			97	213	199	72	58	68	92	72	85	73

流域面積	年最大（ピーク）流量	年最小流量	年総流出量	年総流出高
Km² 237.0	m³/s 42.47 (7月28日 7時20分)	m³/s 2.71 (8月20日 9時10分)	×10⁶m³ 243.60	mm 1028

観測方法	観測機関	観測開始年
流速計	北海道	昭和 46 年

＊ 日流量の月最大値を示す。@ 日流量の月最小を示す。

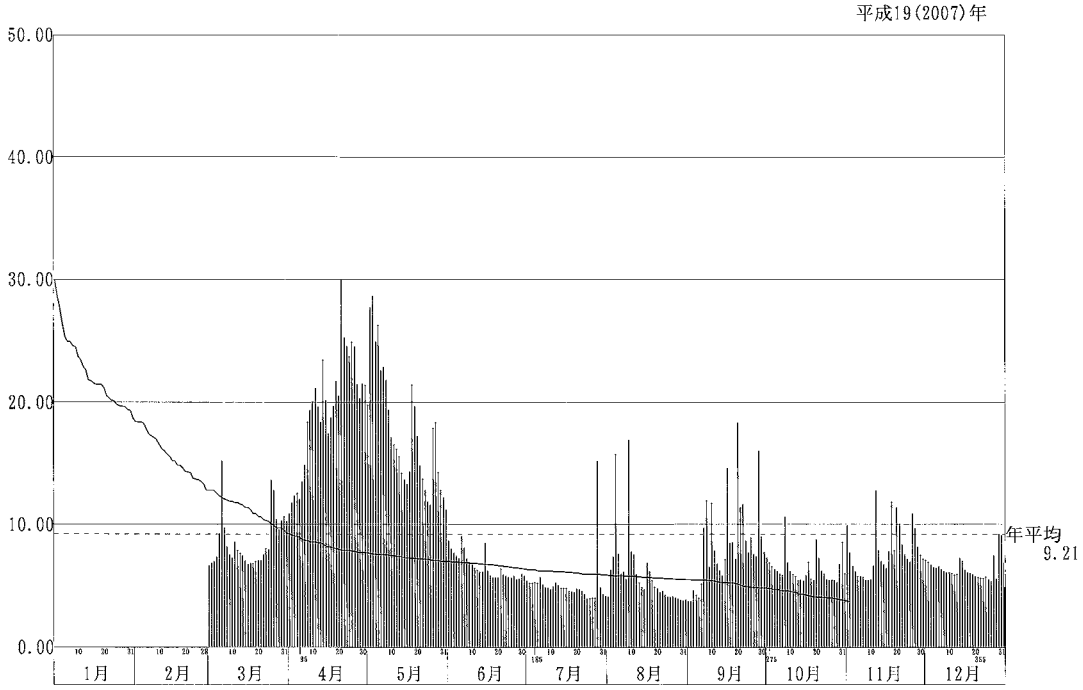

観測所番号
423

安平川水系勇払川沼の端流量観測所

平成 19 (2007)年

日 \ 月	1	2	3	4	5	6	7	8	9	10	11	12
1			4.66	6.03	5.37 #	6.73	3.98	5.52	4.15 #	7.65	4.56	3.03
2			4.48	6.29	5.99	6.51	3.73	4.90	4.11	7.37	4.58	3.02
3			4.44	6.19	6.84	6.33	3.80	4.92	4.80	5.99	4.45	2.97
4			4.41	5.93	6.63	6.18	3.99	6.35	5.36	5.33	4.32	2.96
5			5.87	5.72	6.45	6.07	4.12 #	7.31	4.84	5.25	4.22	2.94
半旬平均			4.77	6.03	6.26	6.36	3.92	5.80	4.65	6.32	4.43	2.98
6			8.25	5.32	6.01	6.02	4.65	7.07	5.15	5.38	4.16	2.89
7			8.44	5.26	6.48	6.19	4.83	7.26	6.12	5.36	4.03	2.87
8			7.99	5.15	6.56	6.12	4.38	6.82	6.87	5.59	3.92	2.85
9			7.49	5.89	6.01	6.03	4.09	7.23	6.89	5.52	3.79	2.89
10			6.67	7.15	5.79	5.87	4.03	7.28	6.49	5.32	3.64	2.84
半旬平均			7.77	5.75	6.17	6.05	4.40	7.13	6.30	5.43	3.91	2.87
11			7.18	7.09	5.75	5.82	4.42	7.04	6.39	5.20	3.95	2.85
12			7.19	6.46	5.38	5.72	5.08	6.85	6.28	5.11 #	5.01	2.86
13			7.02	6.05	5.33	5.69	4.88	6.51	6.19	4.86	4.45	2.88
14			6.10	7.12	5.35	5.70	4.94	6.14	6.13	4.74	4.09	3.09
15			6.01	7.62	5.37	5.77	5.00	5.56	6.13	4.67	3.95	2.86
半旬平均			6.70	6.87	5.44	5.74	4.86	6.42	6.22	4.92	4.29	2.91
16			5.69	7.73	5.31	5.90	5.00	5.30	6.68	4.60	3.73	2.80
17			5.44 #	7.75	5.48	5.65	6.14	5.89	6.76	5.28	3.71	2.77
18			5.43	7.44	6.47	5.67 #	6.56	5.88	6.77	5.41	3.78	2.73
19			5.38	7.00	7.14	5.23	5.33	5.61	6.56	5.22	3.60	2.70
20			5.24	6.64	6.96	4.29	4.69	5.38	6.72	5.27	3.85	2.67
半旬平均			5.44	7.31	6.27	5.35	5.54	5.61	6.70	5.16	3.73	2.73
21			5.20	7.33	6.18	3.61	4.89	5.25	6.72	5.20	3.76	2.66
22			5.20	7.17	6.01	3.68	5.22	5.22	6.76	5.02	3.67	2.64
23			5.24	6.93	5.92	3.61	5.13	4.82	6.36	4.89	3.56	2.68
24			5.33	6.57	5.58	3.13	4.93	4.44	6.08	4.69	3.49	2.76
25			7.59	6.39	5.41	3.16	4.62	4.32	6.16	4.53	3.43	2.69
半旬平均			5.71	6.88	5.82	3.44	4.96	4.81	6.42	4.87	3.58	2.69
26			# 8.64	6.50	7.57	3.27	4.55	4.38	6.56	4.50	3.54	2.63
27			7.85	6.50 #	8.32	3.42	4.48	4.44	7.12	4.43	3.39	2.62
28			7.49	5.93	7.99	3.60	5.57	4.35	# 8.12	4.50	3.25	2.60
29			6.84	6.06	7.53	3.72	6.13	4.25	7.98	4.53	3.12	3.29
30			6.36	5.71	7.25	4.07	6.09	4.19	7.70	4.52	3.08	3.60
31			5.94		6.95		6.04	4.22		4.48	#	4.83
半旬平均			7.19	6.14	7.60	3.62	5.48	4.31	7.50	4.49	3.28	3.26
月合計			195.06	194.92	195.38	152.76	151.29	174.70	188.95	160.41	116.08	90.47
月平均			6.29	6.50	6.30	5.09	4.88	5.64	6.30	5.17	3.87	2.92
比流量			3.07	3.17	3.07	2.48	2.38	2.75	3.07	2.52	1.89	1.42
総流出量×10⁶			16.85	16.85	16.87	13.19	13.07	15.11	16.33	13.85	10.03	7.82
総流出高(mm)			82	82	82	64	64	74	80	68	49	38

流域面積	年最大（ピーク）流量	年最小流量	年総流出量	年総流出高
Km² 205.1	m³/s 9.54 （3月26日10時 0分）	m³/s 2.59 （12月29日 6時 0分）	×10⁶m³ 139.97	mm 682

観測方法	観測機関	観測開始年
流速計	北海道	平成 12 年

日流量の月最大値を示す。@ 日流量の月最小を示す。

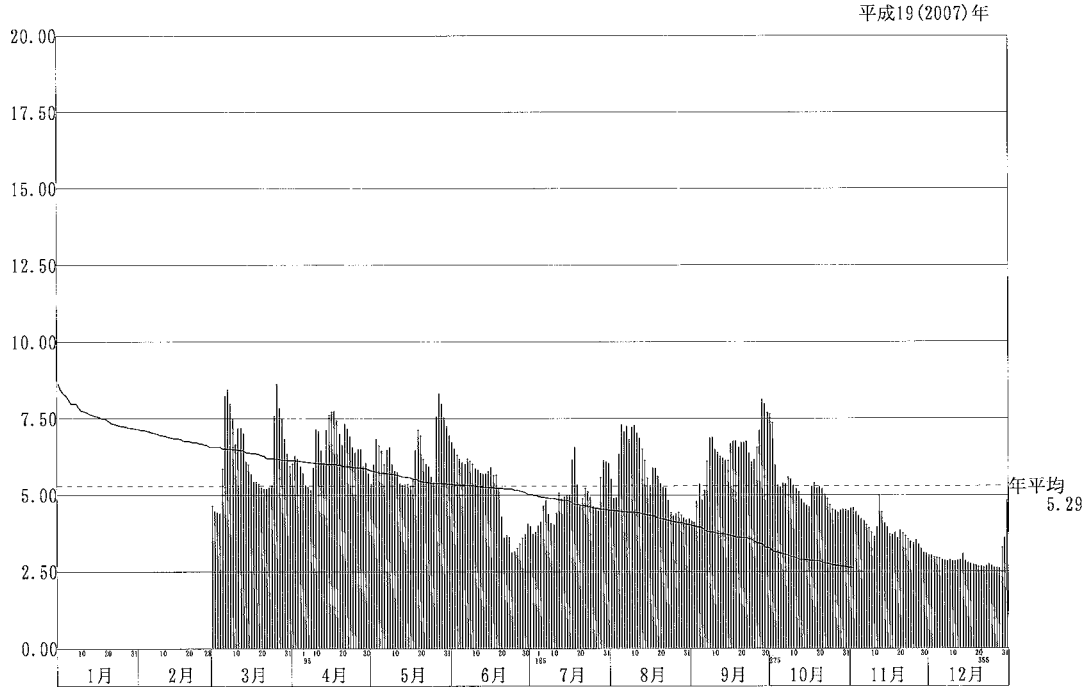

観測所番号
425

別々川水系別々川社台流量観測所

平成 19 (2007)年

日＼月	1	2	3	4	5	6	7	8	9	10	11	12
1			1.07	1.27	1.36 #	1.84	1.20	1.37	@ 1.19	1.40	1.37	1.17
2			1.07	1.34	2.19	1.73	@ 1.20	1.33	1.20	1.37	1.39	1.14
3			@ 1.07	1.32	2.04	1.70	1.23	1.47	1.44	1.34	1.32	1.14
4			1.11	1.30	1.86	1.62	1.23	1.89	1.35	1.56	1.32	1.14
5			1.97	1.27	1.83	1.54	1.23	1.68	1.27	1.36	1.32	1.14
半旬平均			1.26	1.30	1.86	1.69	1.22	1.55	1.29	1.41	1.34	1.15
6			# 2.05	1.25	1.76	1.45	1.27	1.63	1.35	1.26	1.32	1.14
7			1.52	1.23	2.05	1.58	1.23	1.80	1.64	1.23	1.32	1.14
8			1.39	@ 1.23	1.80	1.54	1.24	1.64	1.61	# 1.61	1.29	1.14
9			1.31	1.58	1.72	1.55	1.28	# 1.92	1.45	1.35	1.23	1.14
10			1.23	1.48	1.64	1.52	1.26	1.79	1.48	1.32	1.23	1.14
半旬平均			1.50	1.35	1.79	1.53	1.26	1.76	1.51	1.35	1.28	1.14
11			1.36	1.40	1.58	1.45	1.33	1.80	1.42	1.32	1.41	1.13
12			1.26	1.33	1.48	1.42	1.63	1.71	1.40	1.28	# 1.65	1.14
13			1.23	1.34	1.43	1.34	1.46	1.67	1.35	1.27	1.42	1.19
14			1.23	1.73	1.34	1.32	1.38	1.56	1.35	1.23	1.39	1.28
15			1.23	1.73	1.31	1.35	1.47	1.49	1.61	1.23	1.41	1.23
半旬平均			1.26	1.51	1.43	1.38	1.45	1.65	1.43	1.27	1.46	1.19
16			1.16	1.82	@ 1.26	1.27	1.35	1.56	# 2.02	1.48	1.32	1.18
17			1.14	1.77	1.44	1.28	1.32	1.74	1.79	1.52	1.35	1.14
18			1.14	1.81	1.95	1.27	1.32	1.63	1.78	1.40	1.38	1.14
19			1.14	1.73	1.86	1.26	1.35	1.57	1.69	1.37	1.32	1.13
20			1.11	1.73	1.75	1.28	2.02	1.52	1.96	1.53	1.48	1.14
半旬平均			1.14	1.77	1.65	1.27	1.47	1.60	1.85	1.46	1.37	1.15
21			1.08	# 1.93	1.73	1.32	# 2.11	1.52	1.80	1.42	1.37	1.14
22			1.09	1.77	1.71	1.27	1.73	1.45	1.76	1.42	1.32	1.14
23			1.08	1.72	1.64	1.26	1.56	1.43	1.63	1.37	1.32	1.14
24			1.09	1.67	1.58	1.23	1.47	1.38	1.62	1.33	1.32	1.14
25			1.85	1.62	1.58	1.23	1.40	1.37	1.59	1.31	1.23	1.14
半旬平均			1.24	1.74	1.65	1.26	1.65	1.43	1.68	1.37	1.31	1.14
26			1.42	1.66	# 5.19	1.23	1.36	1.35	1.52	1.28	1.23	1.13
27			1.32	1.52	3.17	1.23	1.32	1.29	1.55	1.27	1.23	1.14
28			1.28	1.44	2.38	1.23	1.90	1.28	1.68	@ 1.23	1.23	@ 1.13
29			1.24	1.42	2.20	1.23	1.53	1.26	1.46	1.35	@ 1.14	# 1.39
30			1.25	1.39	2.03	@ 1.23	1.43	1.25	1.42	1.39	1.18	1.20
31			1.22		1.93		1.42	@ 1.21		1.30		1.14
半旬平均			1.29	1.49	2.82	1.23	1.49	1.27	1.53	1.31	1.20	1.19
月合計			39.71	45.80	58.79	41.77	44.23	47.56	46.38	42.11	39.81	35.96
月平均			1.28	1.53	1.90	1.39	1.43	1.53	1.55	1.36	1.33	1.16
比流量			5.04	6.02	7.48	5.47	5.63	6.02	6.10	5.35	5.24	4.57
総流出量×10⁶			3.43	3.97	5.09	3.60	3.83	4.10	4.02	3.64	3.45	3.11
総流出高(mm)			135	156	200	142	151	161	158	143	136	122

流域面積	年最大（ピーク）流量	年最小流量	年総流出量	年総流出高
Km^2 25.4	m^3/s 24.99 (5月26日 5時 0分)	m^3/s 1.06 (12月29日 2時 0分)	$\times 10^6 m^3$ 38.24	mm 1506

観測方法	観測機関	観測開始年
流速計	北海道	昭和 46 年

日流量の月最大値を示す。@ 日流量の月最小を示す。

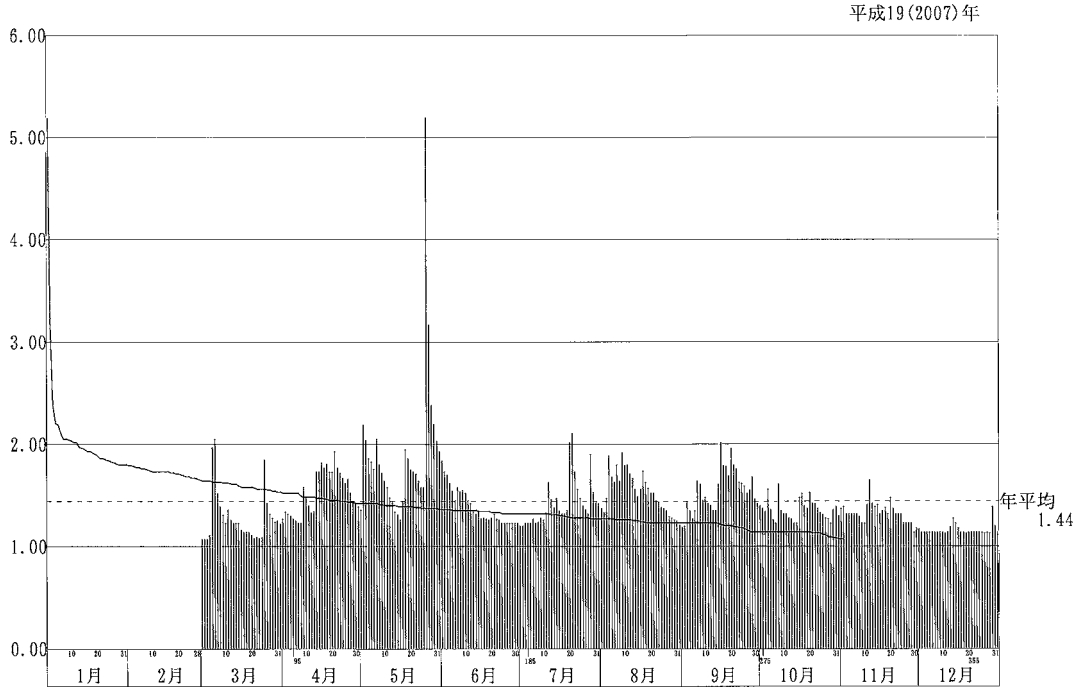

観測所番号
427

苫小牧幌内川水系苫小牧幌内川三光町流量観測所

平成 19 (2007)年

日＼月	1	2	3	4	5	6	7	8	9	10	11	12
1			0.38	0.37	0.34	0.31	0.25	0.28	0.32	0.36	0.43	0.36
2			0.37	0.38	0.53	0.33	0.26	0.28	0.31	0.37	0.39	0.37
3			0.34	0.34	@ 0.32	0.34	0.25	0.35	0.33	0.36	0.38	0.34
4			0.34	0.34	0.34	0.34	0.27	# 0.47	@ 0.28	0.34	0.39	0.32
5			0.51	0.34	0.36	0.35	0.28	0.28	0.30	0.34	0.39	0.32
半旬平均			0.39	0.35	0.38	0.33	0.26	0.33	0.31	0.35	0.40	0.34
6			0.40	0.34	0.36	# 0.41	0.27	0.30	0.52	@ 0.34	0.37	0.38
7			0.38	0.34	0.48	0.35	@ 0.24	0.33	0.49	0.35	0.39	0.35
8			0.38	0.34	0.38	0.31	0.25	0.28	0.30	0.45	0.38	0.34
9			0.38	# 0.52	0.35	0.31	0.26	0.35	0.30	0.37	0.37	0.33
10			0.38	0.38	0.35	0.31	0.27	0.28	0.31	0.36	0.36	0.32
半旬平均			0.38	0.38	0.38	0.34	0.26	0.31	0.38	0.37	0.37	0.34
11			0.38	0.38	0.34	0.31	0.30	0.31	0.32	0.36	0.40	0.34
12			0.38	0.38	0.34	0.31	0.30	0.29	0.33	0.37	# 0.49	0.34
13			0.38	0.38	0.36	0.32	0.28	0.29	0.32	0.37	0.37	0.34
14			0.38	0.46	0.34	0.32	0.28	0.28	0.32	0.38	0.38	0.36
15			0.36	0.37	0.34	0.31	0.28	@ 0.27	# 0.57	0.37	0.40	0.35
半旬平均			0.38	0.39	0.34	0.31	0.29	0.29	0.37	0.37	0.41	0.35
16			0.34	0.34	0.34	0.30	0.28	0.30	0.40	# 0.49	0.40	0.37
17			0.34	0.34	0.51	0.27	0.30	0.34	0.38	0.43	0.41	0.37
18			0.35	0.34	0.52	0.27	0.31	0.31	0.34	0.37	0.40	0.36
19		@	0.34	0.34	0.40	0.27	0.31	0.32	0.34	0.39	0.41	0.31
20			0.36	0.34	0.34	0.27	0.30	0.32	0.40	0.38	0.43	0.29
半旬平均			0.35	0.34	0.42	0.28	0.30	0.32	0.37	0.41	0.41	0.34
21			0.38	0.39	0.34	0.28	0.29	0.34	0.36	0.38	0.41	0.28
22			0.39	0.34	0.33	0.27	0.28	0.32	0.34	0.39	0.41	0.28
23			0.40	0.34	0.34	0.28	0.28	0.32	0.36	0.41	0.40	0.28
24			0.38	0.34	0.33	0.29	0.29	0.31	0.35	0.40	0.40	0.28
25		#	0.54	0.34	0.45	0.28	0.28	0.31	0.39	0.39	0.39	0.28
半旬平均			0.42	0.35	0.36	0.28	0.28	0.32	0.36	0.39	0.40	0.28
26			0.42	0.37	# 0.66	0.28	0.28	0.31	0.36	0.39	0.38	@ 0.25
27			0.39	0.34	0.43	0.26	0.27	0.31	0.39	0.38	0.41	0.27
28			0.38	0.34	0.33	0.26	# 0.80	0.31	0.44	0.39	0.38	0.27
29			0.38	0.34	0.34	@ 0.25	0.25	0.29	0.36	0.44	0.38	# 0.38
30			0.38	@ 0.34	0.34	@ 0.25	0.27	0.30	0.36	0.38	@ 0.36	0.31
31			0.38		0.34		0.28	0.31		0.38		0.28
半旬平均			0.39	0.35	0.41	0.26	0.36	0.31	0.38	0.39	0.38	0.29
月合計			11.89	10.84	11.87	9.01	9.11	9.66	10.89	11.88	11.86	10.02
月平均			0.38	0.36	0.38	0.30	0.29	0.31	0.36	0.38	0.40	0.32
比流量			1.64	1.55	1.64	1.29	1.25	1.34	1.55	1.64	1.72	1.38
総流出量×10⁶			1.02	0.93	1.02	0.78	0.78	0.83	0.93	1.02	1.04	0.86
総流出高(mm)			44	40	44	34	34	36	40	44	45	37

流域面積	年最大（ピーク）流量	年最小流量	年総流出量	年総流出高
Km^2 23.2	m^3/s 5.96 （ 9月 6日22時30分）	m^3/s 0.23 （ 7月 8日20時 0分）	$\times 10^6 m^3$ 9.21	mm 397

観測方法	観測機関	観測開始年
流速計	北海道	昭和 46 年

＊ 日流量の月最大値を示す。@ 日流量の月最小を示す。

平成19(2007)年

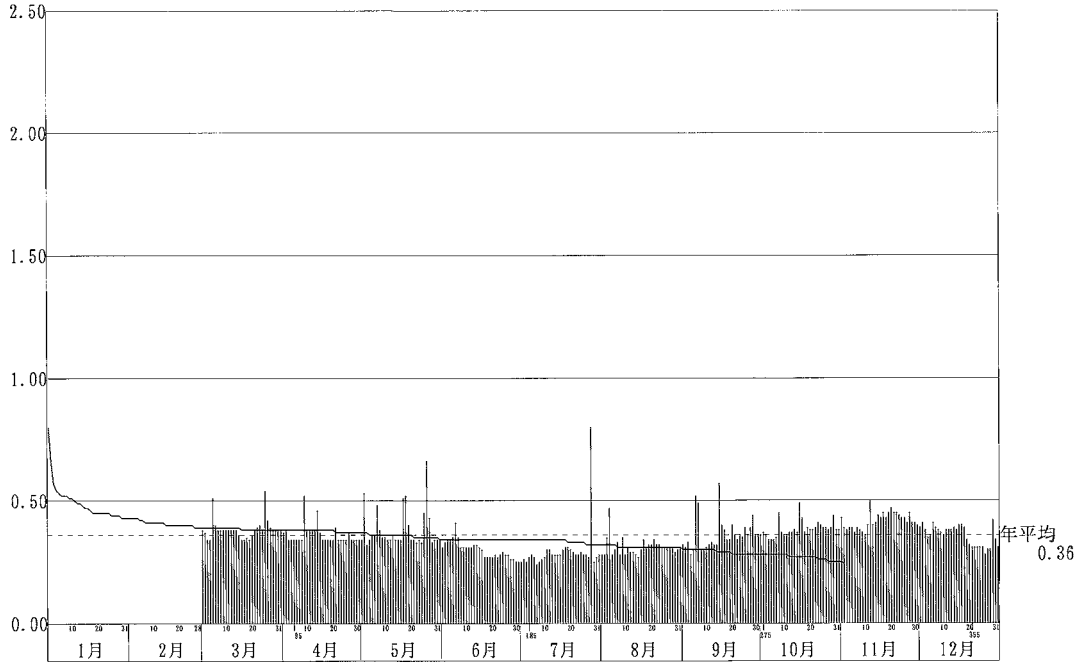

観測所番号
428

登別川水系登別川登別橋流量観測所

平成 19 (2007)年

日＼月	1	2	3	4	5	6	7	8	9	10	11	12
1			0.67	0.92	◎ 2.72	# 4.36	2.16	2.75	◎ 2.44	3.61	2.50	2.45
2			◎ 0.67	0.92	7.42	3.89	2.20	2.55	2.45	3.48	2.29	2.45
3			0.70	0.84	6.58	3.27	2.20	2.91	3.71	3.32	2.14	2.45
4			0.70	0.83	5.39	2.85	2.20	# 4.30	3.45	3.49	2.11	2.45
5			1.78	0.80	5.70	2.75	2.25	3.96	2.68	3.32	2.11	2.45
半旬平均			0.90	0.86	5.56	3.42	2.20	3.29	2.95	3.44	2.23	2.45
6			# 2.21	◎ 0.77	4.95	2.90	2.24	3.30	2.72	3.34	2.15	2.45
7			1.37	0.84	6.01	2.98	2.16	3.26	4.11	3.28	◎ 2.11	2.44
8			1.06	0.95	5.20	2.80	2.09	2.93	# 7.10	# 4.74	2.21	2.42
9			0.98	1.38	4.93	2.71	2.23	3.82	4.07	3.85	2.26	2.45
10			0.96	1.21	4.25	2.71	2.21	3.49	3.76	3.35	2.30	2.37
半旬平均			1.32	1.03	5.07	2.82	2.19	3.36	4.35	3.71	2.21	2.43
11			1.15	1.10	4.12	2.52	2.50	3.44	3.36	3.30	5.81	2.40
12			0.98	1.10	4.11	2.56	2.52	3.09	3.34	3.33	# 6.40	2.37
13			0.96	1.12	3.86	2.37	2.29	2.90	3.04	3.19	3.20	2.48
14			0.88	1.96	3.51	2.43	2.34	2.82	2.92	3.02	2.57	2.45
15			0.84	1.70	3.51	2.54	2.66	2.57	3.47	2.84	2.69	2.41
半旬平均			0.96	1.40	3.82	2.48	2.46	2.96	3.23	3.14	4.13	2.42
16			0.81	1.47	3.58	2.31	2.20	2.91	6.44	2.91	2.61	2.43
17			0.81	1.36	5.76	2.35	2.27	3.58	4.86	2.67	2.61	2.41
18			0.80	1.28	26.39	2.34	2.26	3.34	4.75	2.54	2.70	2.45
19			0.79	1.25	16.31	2.28	2.41	2.99	4.27	2.43	2.65	2.41
20			0.71	1.34	13.67	2.37	2.64	2.84	5.42	4.13	2.58	2.38
半旬平均			0.78	1.34	13.14	2.33	2.36	3.13	5.15	2.94	2.63	2.42
21			0.71	2.67	12.50	2.43	2.28	2.77	4.74	3.44	2.53	2.38
22			0.70	2.35	11.74	2.28	2.13	2.73	4.67	2.86	2.61	2.31
23			0.70	2.02	11.02	2.26	2.16	2.65	4.36	2.82	2.49	2.35
24			0.76	2.04	9.97	2.35	2.08	2.59	4.27	2.51	2.45	2.26
25			1.93	2.51	10.02	2.28	2.04	2.64	3.99	2.29	2.44	2.23
半旬平均			0.96	2.32	11.05	2.32	2.14	2.68	4.41	2.78	2.50	2.31
26			1.26	2.92	# 29.31	2.33	2.02	2.57	3.91	◎ 2.26	2.37	2.29
27			1.04	2.36	13.89	2.28	◎ 2.02	2.45	3.94	2.29	2.48	2.28
28			0.94	2.17	8.96	2.26	# 4.16	2.47	4.99	2.34	2.46	◎ 2.20
29			0.85	2.93	6.99	◎ 2.19	3.04	◎ 2.43	4.06	2.40	2.40	# 4.14
30			0.88	# 3.17	6.01	2.20	2.91	2.50	3.82	2.37	2.40	2.86
31			0.83		5.17		2.86	2.51		2.36		2.69
半旬平均			0.97	2.71	11.72	2.25	2.84	2.49	4.14	2.34	2.42	2.74
月合計			30.43	48.28	263.55	78.15	73.73	92.06	121.11	94.08	80.63	76.56
月平均			0.98	1.61	8.50	2.61	2.38	2.97	4.04	3.03	2.69	2.47
比流量			1.86	3.06	16.16	4.96	4.52	5.65	7.68	5.76	5.11	4.70
総流出量×10⁶			2.62	4.17	22.77	6.77	6.37	7.95	10.47	8.12	6.97	6.62
総流出高(mm)			50	79	433	129	121	151	199	154	133	126

流域面積	年最大（ピーク）流量	年最小流量	年総流出量	年総流出高
52.6 Km²	80.61 m³/s (5月26日 4時 0分)	0.56 m³/s (3月 2日12時 0分)	82.83 ×10⁶m³	1575 mm

観測方法	観測機関	観測開始年
流速計	北海道	昭和 50 年

日流量の月最大値を示す。◎ 日流量の月最小を示す。

平成19(2007)年

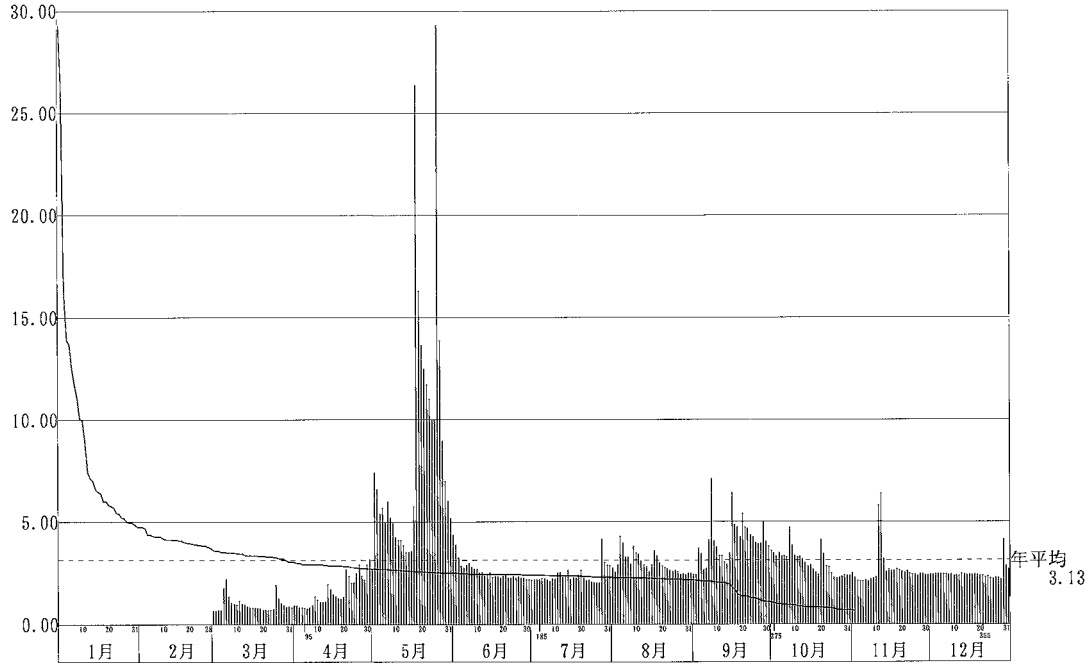

観測所番号
▽429

様似川水系様似川岡田流量観測所

平成 19 (2007)年

日＼月	1	2	3	4	5	6	7	8	9	10	11	12
1	*	*	*	*	*	*	*	0.66	0.84	4.74	3.45	1.55
2	*	*	*	*	*	*	*	@ 0.63	@ 0.84	3.70	3.35	1.54
3	*	*	*	*	*	*	*	1.38	1.69	2.87	2.61	1.46
4	*	*	*	*	*	*	*	2.24	2.48	2.50	2.34	1.33
5	*	*	*	*	*	*	*	2.79	1.39	2.30	2.13	1.23
半旬平均	*	*	*	*	*	*	*	1.54	1.45	3.22	2.78	1.42
6	*	*	*	*	*	*	*	1.58	1.19	2.12	1.99	1.23
7	*	*	*	*	*	*	*	# 8.01	2.33	1.91	1.87	1.26
8	*	*	*	*	*	*	*	4.05	11.01	# 10.77	1.81	1.16
9	*	*	*	*	*	*	*	5.51	4.70	6.31	1.74	1.17
10	*	*	*	*	*	*	*	7.31	3.18	4.22	@ 1.59	1.10
半旬平均	*	*	*	*	*	*	*	5.29	4.48	5.07	1.80	1.18
11	*	*	*	*	*	*	*	5.90	3.40	3.28	1.61	0.96
12	*	*	*	*	*	*	*	3.79	2.47	2.81	# 28.47	1.08
13	*	*	*	*	*	*	*	2.54	2.12	2.36	19.00	1.01
14	*	*	*	*	*	*	*	2.04	1.91	2.12	8.68	1.13
15	*	*	*	*	*	*	*	1.73	1.80	1.95	6.68	1.00
半旬平均	*	*	*	*	*	*	*	3.20	2.34	2.50	12.89	1.04
16	*	*	*	*	*	*	*	1.84	9.57	1.81	4.99	0.92
17	*	*	*	*	*	*	*	1.78	6.69	1.97	4.05	0.84
18	*	*	*	*	*	*	*	1.43	5.48	1.86	3.98	0.72
19	*	*	*	*	*	*	*	1.26	3.82	1.72	2.97	@ 0.68
20	*	*	*	*	*	*	*	1.12	3.56	1.70	3.93	0.79
半旬平均	*	*	*	*	*	*	*	1.49	5.82	1.81	3.98	0.79
21	*	*	*	*	*	*	*	1.46	3.21	1.77	4.30	0.83
22	*	*	*	*	*	*	*	3.09	4.59	1.56	3.11	1.17
23	*	*	*	*	*	*	*	1.55	3.26	1.47	2.65	0.80
24	*	*	*	*	*	*	*	1.24	2.62	1.37	2.45	0.76
25	*	*	*	*	*	*	*	1.10	2.40	@ 1.29	2.32	0.71
半旬平均	*	*	*	*	*	*	*	1.69	3.22	1.49	2.97	0.85
26	*	*	*	*	*	*	*	0.94	2.12	2.08	2.15	1.99
27	*	*	*	*	*	*	@ 0.49	0.94	2.08	5.71	2.02	# 3.07
28	*	*	*	*	*	*	1.23	0.94	# 28.99	2.52	1.84	0.75
29	*		*	*	*	*	# 1.39	0.85	10.78	2.66	1.73	1.16
30	*		*	*	*	*	0.96	0.84	6.42	6.81	1.68	1.31
31	*		*		*		0.67	0.84		4.15		0.92
半旬平均	*	*	*	*	*	*	(0.95)	0.89	10.08	3.99	1.88	1.53
月合計	*	*	*	*	*	*	4.74	71.38	136.94	94.41	131.49	35.63
月平均	*	*	*	*	*	*	0.95	2.30	4.56	3.05	4.38	1.15
比流量	*	*	*	*	*	*	1.37	3.32	6.59	4.41	6.33	1.66
総流出量×10⁶	*	*	*	*	*	*	2.54	6.16	11.82	8.17	11.35	3.08
総流出高(mm)	*	*	*	*	*	*	37	89	171	118	164	45

流域面積	年最大（ピーク）流量	年最小流量	年総流出量	年総流出高
Km² 69.2	m³/s 28.99 (9月28日)	m³/s 0.49 (7月27日)	×10⁶m³ 43.12	mm 623

観測方法	観測機関	観測開始年
流速計	北海道	昭和 50 年

日流量の月最大値を示す。@ 日流量の月最小を示す。

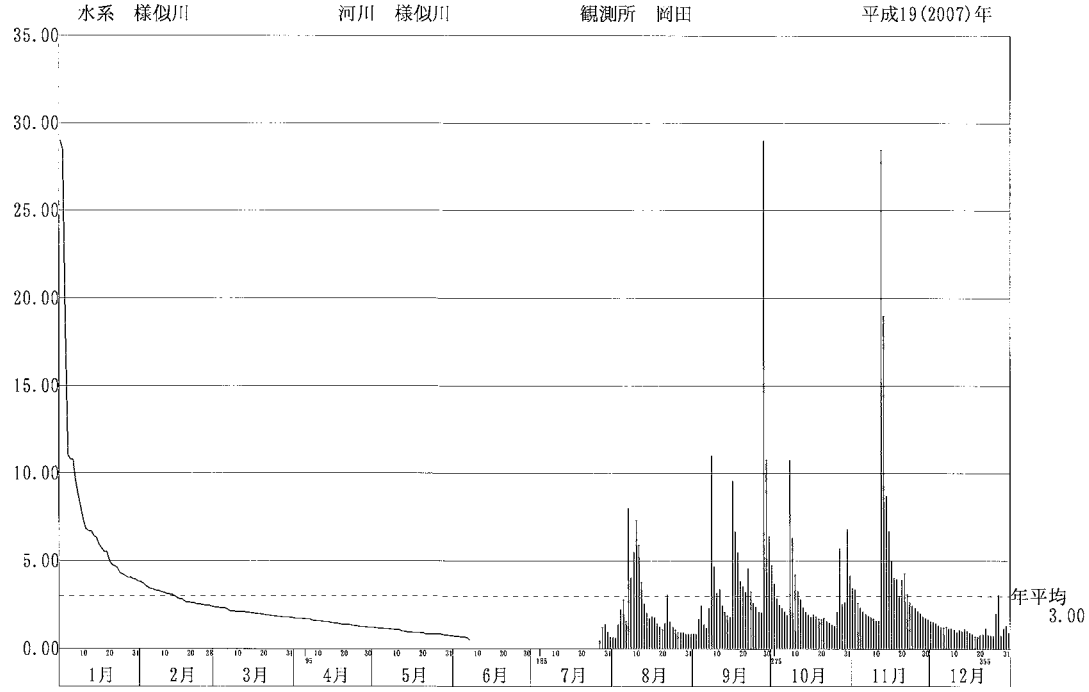

観測所番号
▽432

様似川水系様似川様似ダム流量観測所

平成 19 (2007)年

日＼月	1	2	3	4	5	6	7	8	9	10	11	12
1	1.47	0.53 @	0.32	1.13	1.65 #	1.47	0.45	0.44	0.60	3.16	2.70	0.98
2	1.44	0.39	0.36	1.14	18.50 #	1.26	0.41	0.42 @	0.55	2.49	2.47	0.90
3	1.21	0.44	0.36	1.32	12.32	1.15	0.48	1.10	1.62	2.05	2.01	0.88
4	1.09	0.48	0.42	1.25	6.37	1.03	0.42	1.71	1.39	1.77	1.73	0.79
5	0.91	0.36	1.77	1.13	4.79	0.90	0.33	1.76	0.81	1.64	1.61	0.66
半旬平均	1.22	0.44	0.65	1.19	8.73	1.16	0.42	1.09	0.99	2.22	2.10	0.84
6	0.95	0.47	5.01 @	1.08	3.64	0.88	0.66	1.11	0.68	1.45	1.46	0.68
7 #	7.82	0.42	1.42	1.18	5.28	0.83	0.45	6.37 #	2.02	1.25	1.37	0.68
8	3.10	0.34	0.99	1.50	3.83	0.78	0.37	2.74	7.11 #	9.60	1.32	0.66
9	2.09	0.35	0.79 #	3.26	3.01	0.72	0.34	4.29	2.72	4.22	1.26	0.68
10	1.61	0.38	0.66	3.23	2.50	0.68	0.34	4.65	2.16	2.90	1.15	0.61
半旬平均	3.11	0.39	1.77	2.05	3.65	0.78	0.43	3.83	2.94	3.88	1.31	0.66
11	1.32	0.41	2.35	2.22	2.03	0.63	0.28	3.48	2.17	2.43	1.26	0.52
12	1.14	0.30	1.07	1.94	1.89	0.60	0.95	2.59	1.71	2.05 #	21.56	0.63
13	1.07	0.34	0.88	1.65	1.83	0.55	0.59	1.97	1.43	1.71	11.68	0.60
14	0.91	0.32	0.77	1.30	1.71	0.50	0.41	1.58	1.26	1.51	5.84	0.60
15	0.80	0.33	0.68	1.22	1.46	0.84	0.37	1.31	1.18	1.41	4.45	0.60
半旬平均	1.05	0.34	1.15	1.67	1.78	0.62	0.52	2.19	1.55	1.82	8.96	0.59
16	0.80	0.34	0.64	1.15	1.27	0.66	0.30	1.49	7.48	1.26	3.20	0.53
17	0.71	0.34	0.60	1.10	1.49	0.56	0.86	1.36	4.10	1.48	2.71	0.44
18	0.70	0.34	0.63	1.10	1.79	0.50	0.28	1.15	3.38	1.25	2.65	0.39
19	0.64	0.38	0.57	1.10	1.75	0.50 @	0.28	0.97	2.51	1.10	2.01	0.32
20	0.62	0.36	0.60	1.10	1.82	0.44	0.31	0.88	2.47	1.02	3.16	0.47
半旬平均	0.69	0.35	0.61	1.11	1.62	0.53	0.41	1.17	3.99	1.22	2.75	0.43
21	0.53	0.35	0.58	1.94	1.57	0.51	1.64	1.57	2.18	1.16	2.71	0.48
22	0.54 @	0.30	0.64	2.03	1.33	0.48 #	2.55	2.05	3.20	1.01	2.18	0.34
23	0.60	0.60	0.71	1.73	1.24	0.42	1.13	1.13	2.31	0.90	1.99	0.42
24	0.55 #	0.73	0.78	1.59	1.13	0.53	0.72	1.01	1.93	0.83	1.77	0.42
25	0.50	0.45 #	5.64	2.30 @	1.06	0.42	0.61	0.90	1.74 @	0.78	1.61	0.39
半旬平均	0.54	0.49	1.67	1.92	1.27	0.47	1.33	1.33	2.27	0.94	2.05	0.41
26	0.42	0.40	2.60	2.40	5.21	0.39	0.51	0.81	1.55	2.44	1.48 @	0.24
27	0.50	0.33	1.85	2.03	2.64	0.34	0.44	0.78	1.68	3.47	1.31	0.38
28	0.42	0.34	1.49	1.73	2.07 @	0.34	0.99	0.70 #	20.66	1.81	1.22	0.42
29	0.42		1.35	1.64	1.73	0.84	0.72	0.68	7.36	2.27	1.09 #	1.02
30 @	0.42		1.24	1.70	1.47	0.59	0.63	0.65	4.43	4.79 @	0.99	0.71
31	0.54		1.16		1.44		0.53	0.60		2.84		0.56
半旬平均	0.45	0.36	1.62	1.90	2.43	0.50	0.64	0.70	7.14	2.94	1.22	0.56
月合計	35.84	11.12	38.93	49.19	99.82	20.34	19.35	52.25	94.39	68.05	91.95	18.00
月平均	1.16	0.40	1.26	1.64	3.22	0.68	0.62	1.69	3.15	2.20	3.07	0.58
比流量	2.11	0.73	2.30	2.99	5.87	1.24	1.13	3.08	5.74	4.01	5.59	1.06
総流出量×10⁶	3.11	0.97	3.37	4.25	8.62	1.76	1.66	4.53	8.16	5.89	7.96	1.55
総流出高(mm)	57	18	61	77	157	32	30	83	149	107	145	28

流域面積	年最大（ピーク）流量	年最小流量	年総流出量	年総流出高
Km² 54.9	m³/s 21.56 (11月12日)	m³/s 0.24 (12月26日)	×10⁶m³ 51.83	mm 944

観測方法	観測機関	観測開始年
流速計	北海道	昭和 50 年

日流量の月最大値を示す。@ 日流量の月最小を示す。

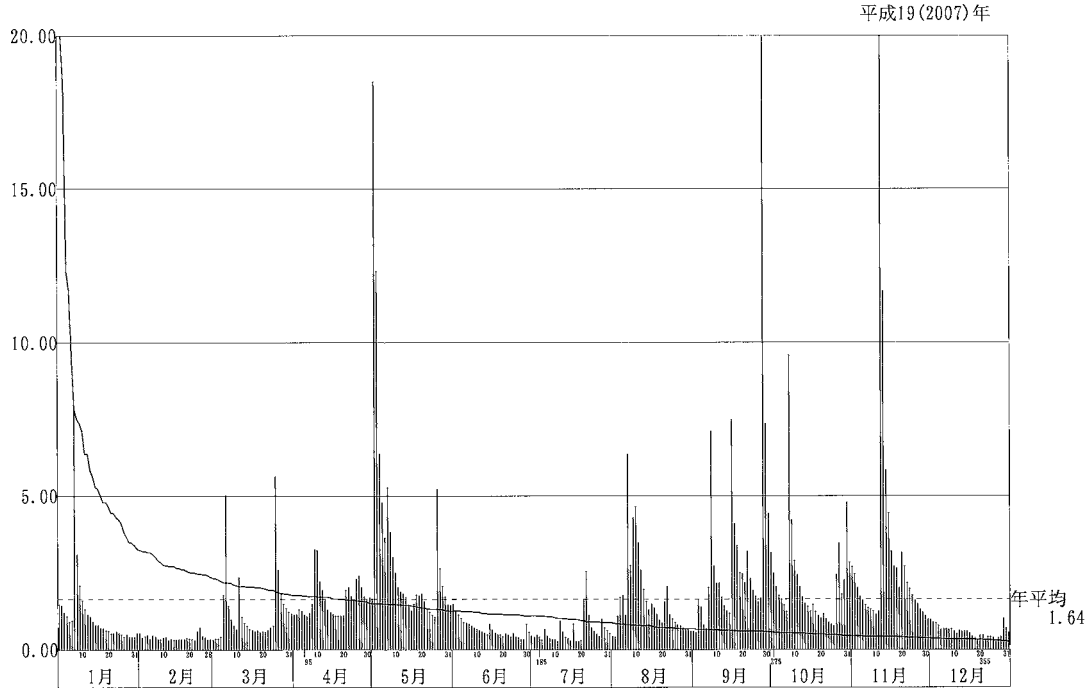

観測所番号
436

白老川水系ウヨロ川ウヨロ橋流量観測所

平成 19 (2007)年

日＼月	1	2	3	4	5	6	7	8	9	10	11	12
1			0.80	@ 1.28	2.99	# 3.35	1.40	1.52	1.13	1.71	1.67	1.36
2			@ 0.79	1.41	11.08	3.02	1.36	1.47	@ 1.12	1.63	1.57	1.34
3			0.81	1.39	7.98	2.76	1.39	1.84	3.56	1.57	1.47	1.29
4			0.82	1.32	5.63	2.54	1.36	# 3.63	6.20	1.59	1.40	1.26
5			# 3.85	1.32	5.76	2.43	1.36	2.77	1.96	1.56	1.36	1.25
半旬平均			1.41	1.34	6.69	2.82	1.37	2.25	2.79	1.61	1.49	1.30
6			3.11	1.34	4.53	2.50	1.41	2.17	1.85	1.51	1.33	1.26
7			1.60	1.41	5.46	3.16	1.31	2.72	4.50	1.44	1.31	1.26
8			1.25	1.57	4.45	2.57	1.23	2.16	# 6.40	2.53	1.28	1.24
9			1.11	2.42	4.03	2.45	1.26	2.86	2.87	1.74	@ 1.26	1.21
10			1.07	2.40	3.58	2.29	@ 1.23	2.50	2.58	1.53	1.27	1.17
半旬平均			1.63	1.83	4.41	2.59	1.29	2.48	3.64	1.75	1.29	1.23
11			1.20	2.06	3.56	2.20	1.34	2.23	2.20	1.47	4.87	1.17
12			1.10	1.88	3.31	2.11	2.24	2.00	1.99	1.42	# 4.90	1.17
13			1.04	1.74	3.15	1.98	1.86	1.86	1.85	1.39	2.73	1.23
14			0.99	2.44	2.89	1.91	1.66	1.74	1.74	1.36	2.25	1.38
15			0.98	2.19	2.79	2.20	2.14	1.63	2.21	@ 1.34	2.01	1.23
半旬平均			1.06	2.06	3.14	2.08	1.85	1.89	2.00	1.40	3.35	1.24
16			0.95	1.93	2.72	1.89	1.96	1.62	5.43	1.75	1.86	1.17
17			0.91	1.88	4.73	1.77	1.58	1.89	2.79	1.85	1.86	1.16
18			0.91	1.87	16.93	1.75	1.47	1.78	2.85	1.51	2.05	1.11
19			0.94	1.81	7.07	1.66	1.49	1.59	2.43	1.47	1.74	1.08
20			0.93	1.84	4.62	1.65	3.06	1.52	3.94	# 4.44	2.03	1.06
半旬平均			0.93	1.87	7.21	1.74	1.91	1.68	3.49	2.20	1.91	1.12
21			0.94	# 3.41	3.75	1.72	# 3.57	1.47	2.98	2.24	1.87	1.08
22			1.01	2.92	3.29	1.63	2.44	1.42	2.78	1.86	1.71	1.05
23			1.07	2.54	2.93	1.58	2.03	1.36	2.35	1.72	1.61	1.06
24			1.11	2.64	@ 2.63	1.53	1.79	1.31	2.20	1.61	1.57	1.08
25			3.00	2.97	2.78	1.52	1.63	1.29	2.16	1.51	1.52	1.04
半旬平均			1.43	2.90	3.08	1.60	2.29	1.37	2.49	1.79	1.66	1.06
26			1.90	3.09	# 84.58	1.52	1.52	1.26	2.00	1.47	1.57	0.99
27			1.52	2.75	17.73	1.47	1.43	1.22	1.95	1.42	1.51	1.03
28			1.38	2.65	8.65	1.47	3.37	1.21	2.38	1.40	1.43	@ 0.99
29			1.37	3.39	5.52	1.47	1.94	1.19	1.90	1.55	1.37	# 3.34
30			1.34	3.36	4.24	@ 1.47	1.73	1.17	1.75	1.95	1.36	2.40
31			1.23		3.75		1.62	@ 1.17		1.51		1.54
半旬平均			1.46	3.05	20.75	1.48	1.94	1.20	2.00	1.55	1.45	1.72
月合計			41.03	65.22	247.11	61.57	55.18	55.57	82.05	53.05	55.74	40.00
月平均			1.32	2.17	7.97	2.05	1.78	1.79	2.74	1.71	1.86	1.29
比流量			3.78	6.22	22.84	5.87	5.10	5.13	7.85	4.90	5.33	3.70
総流出量×10⁶			3.54	5.62	21.35	5.31	4.77	4.79	7.10	4.58	4.82	3.46
総流出高(mm)			101	161	612	152	137	137	203	131	138	99

流域面積	年最大（ピーク）流量	年最小流量	年総流出量	年総流出高
34.9 Km²	518.18 m³/s (5月26日 4時 0分)	0.68 m³/s (3月 2日 8時 0分)	65.34 ×10⁶m³	1872 mm

観測方法	観測機関	観測開始年
流速計	北海道	昭和 55 年

日流量の月最大値を示す。@ 日流量の月最小を示す。

平成19(2007)年

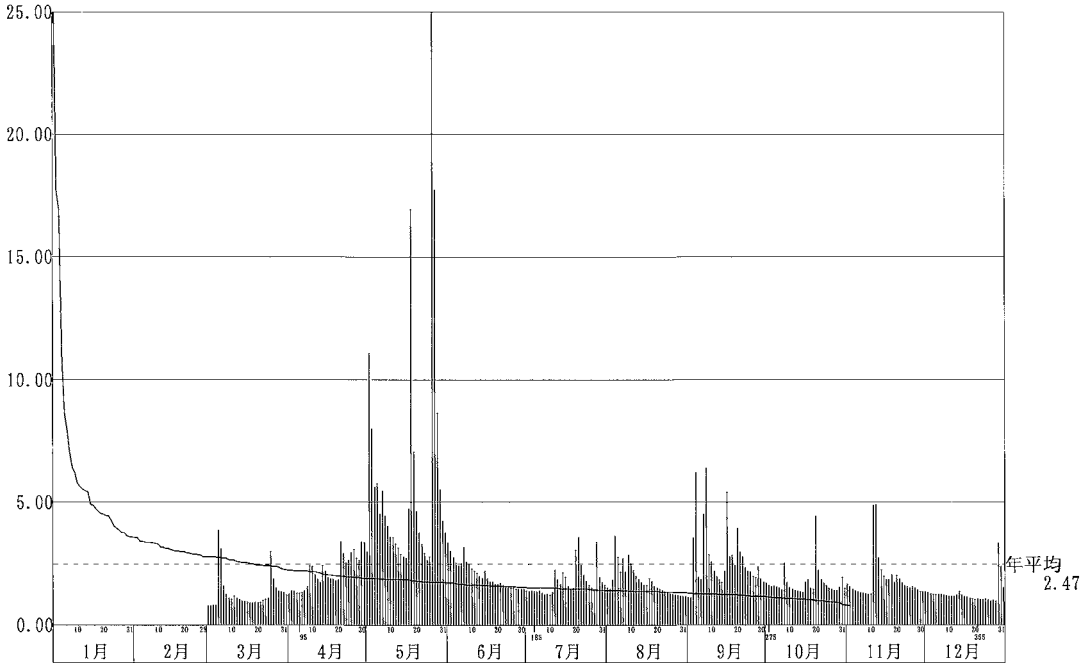

観測所番号
▽437

厚真川水系厚真川幌内流量観測所

平成 19 (2007)年

日	1	2	3	4	5	6	7	8	9	10	11	12
1	# 1.65	@(0.52)	0.83	@ 1.68	@ 3.55	# 4.57	1.71	@ 0.70	1.94	4.18	# 2.20	#(1.34)
2	1.55	(0.54)	0.60	1.84	11.63	3.78	1.69	0.72	1.85	3.96	2.09	(1.27)
3	1.51	(0.56)	0.52	2.06	# 16.76	3.38	1.83	1.07	1.67	3.75	1.81	(1.20)
4	1.47	(0.58)	@ 0.45	2.04	11.26	3.11	1.90	2.22	1.25	3.60	1.64	(1.13)
5	(1.36)	(0.59)	0.85	2.00	9.74	2.91	2.00	1.58	@ 0.92	3.45	1.60	(1.07)
半旬平均	(1.51)	(0.56)	0.65	1.92	10.59	3.55	1.83	1.26	1.53	3.79	1.87	(1.20)
6	(1.26)	(0.61)	# 5.28	2.04	7.37	2.77	1.81	0.93	1.16	3.39	1.54	(1.00)
7	(1.15)	R 0.63	2.35	2.29	9.47	3.35	1.38	1.13	2.77	3.30	1.35	R 0.93
8	(1.05)	(0.63)	1.66	2.83	10.32	2.88	1.11	0.95	1.97	# 4.41	1.10	(0.91)
9	(0.94)	(0.64)	1.40	4.29	8.60	2.78	1.11	2.71	1.17	3.61	@ 1.05	(0.88)
10	(0.83)	(0.64)	1.21	4.92	6.56	2.65	1.41	1.82	1.49	3.43	1.08	(0.86)
半旬平均	(1.05)	(0.63)	2.38	3.27	8.46	2.89	1.36	1.51	1.71	3.63	1.22	(0.92)
11	(0.73)	(0.64)	1.40	4.05	5.92	2.60	1.55	# 2.80	1.68	2.92	1.08	(0.83)
12	R 0.62	(0.64)	1.36	3.37	4.94	2.57	1.40	2.22	1.44	1.79	1.32	(0.81)
13	(0.60)	(0.65)	1.08	2.82	4.80	2.55	1.39	1.55	1.33	1.20	1.15	(0.78)
14	(0.59)	(0.65)	1.04	2.69	4.53	2.63	1.38	1.17	1.26	1.25	1.12	(0.76)
15	(0.57)	(0.65)	0.93	2.31	4.25	2.84	1.26	0.99	1.38	1.26	1.10	(0.74)
半旬平均	(0.67)	(0.65)	1.16	3.05	4.89	2.64	1.40	1.75	1.42	1.68	1.15	(0.78)
16	(0.55)	(0.65)	0.97	2.35	4.41	2.72	1.08	1.07	5.69	@ 1.20	1.12	(0.71)
17	(0.54)	(0.66)	0.93	2.69	4.76	2.80	1.00	1.82	2.89	1.64	1.13	(0.69)
18	(0.52)	(0.66)	1.06	2.67	5.07	2.70	1.13	1.97	3.07	1.38	1.42	(0.66)
19	(0.50)	(0.66)	0.91	2.58	5.29	2.86	1.14	1.76	2.57	1.27	1.27	(0.64)
20	(0.48)	(0.66)	0.89	2.63	5.22	2.65	0.96	1.60	3.55	1.50	1.85	(0.61)
半旬平均	(0.52)	(0.66)	0.95	2.58	4.95	2.75	1.06	1.64	3.55	1.40	1.36	(0.66)
21	(0.47)	(0.67)	0.83	3.83	4.94	2.57	0.95	1.51	3.15	2.15	2.02	R 0.59
22	(0.45)	R 0.67	0.91	3.61	4.75	2.57	0.97	1.42	4.24	1.73	(1.95)	(0.58)
23	(0.43)	(0.69)	1.06	3.02	4.50	2.45	0.95	1.27	3.50	1.67	(1.88)	(0.58)
24	(0.42)	(0.72)	1.16	4.17	4.33	2.39	0.71	1.39	3.37	1.64	(1.82)	(0.57)
25	@R 0.40	(0.74)	3.30	5.15	4.30	2.29	@ 0.62	1.70	3.58	1.68	(1.75)	(0.56)
半旬平均	(0.43)	(0.70)	1.45	3.96	4.56	2.45	0.84	1.46	3.57	1.77	(1.88)	(0.58)
26	(0.42)	(0.76)	3.18	5.66	5.99	2.17	0.73	1.75	3.46	1.83	(1.68)	(0.55)
27	(0.44)	(0.78)	2.46	# 6.00	5.34	1.97	0.78	1.71	3.39	1.90	(1.61)	(0.55)
28	(0.45)	#(0.81)	2.05	4.96	4.87	@ 1.69	# 3.45	1.72	# 6.83	1.88	(1.54)	(0.54)
29	(0.47)		1.88	4.32	4.55	1.91	0.82	1.81	4.85	1.95	(1.48)	(0.53)
30	(0.49)		1.77	3.93	4.25	1.85	0.65	1.59	4.41	2.10	(1.41)	(0.52)
31	(0.51)		1.65		4.68		0.71	1.70		1.96		@(0.52)
半旬平均	(0.46)	(0.78)	2.17	4.97	4.95	1.92	1.19	1.71	4.59	1.94	(1.54)	(0.54)
月合計	23.42	18.30	45.97	98.80	196.95	80.96	39.58	48.35	81.83	72.98	45.16	23.91
月平均	0.76	0.65	1.48	3.29	6.35	2.70	1.28	1.56	2.73	2.35	1.51	0.77
比流量	0.69	0.59	1.35	2.99	5.77	2.45	1.16	1.42	2.48	2.14	1.37	0.70
総流出量×10⁶m³	2.04	1.57	3.96	8.53	17.01	7.00	3.43	4.18	7.08	6.29	3.91	2.06
総流出高(mm)	19	14	36	78	155	64	31	38	64	57	36	19

流域面積	年最大（ピーク）流量	年最小流量	年総流出量	年総流出高
110.0 Km²	27.94 m³/s (3月 6日 2時20分)	R 0.40 m³/s (1月25日)	67.06 ×10⁶m³	610 mm

観測方法	観測機関	観測開始年
流速計	北海道	昭和 53 年

＊ 日流量の月最大値を示す。@ 日流量の月最小を示す。

平成19(2007)年

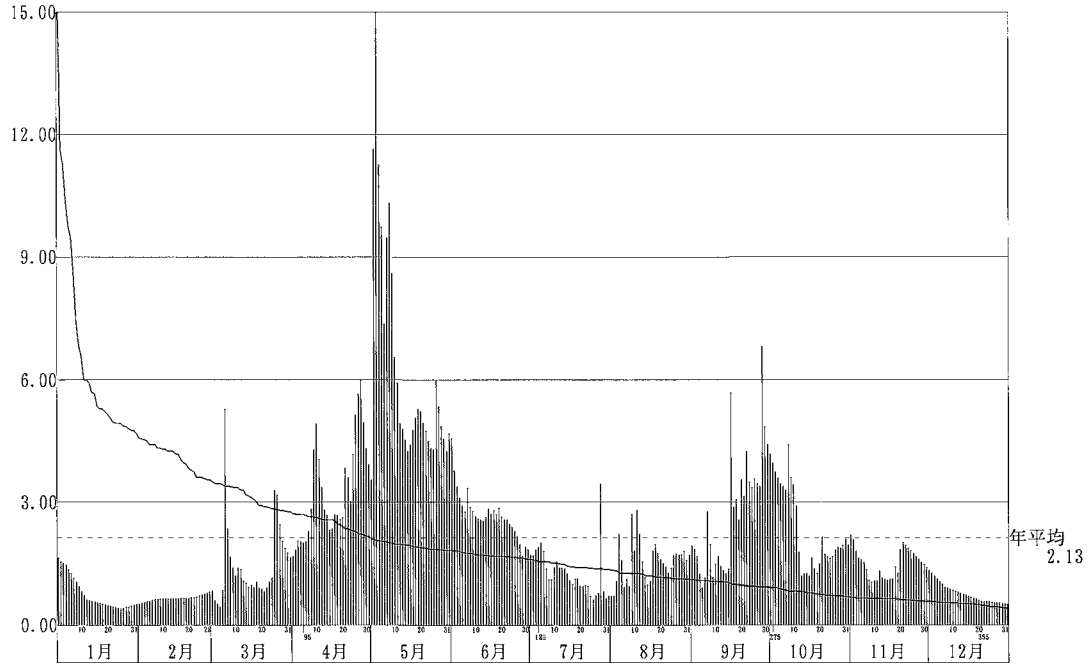

観測所番号
▽441

厚真川水系オニキシベ川オニキシベ流量観測所

平成 19 (2007)年

日＼月	1	2	3	4	5	6	7	8	9	10	11	12
1	(0.11)	(0.09)	(0.14)	0.55	0.45	0.47	0.08	0.06	0.03	0.34	# 0.37	#(0.19)
2	(0.11)	(0.09)	@(0.14)	0.65	1.63	0.39	0.08	0.06	@ 0.03	0.26	0.36	(0.18)
3	(0.11)	(0.09)	(0.15)	0.70	# 1.92	0.33	0.08	0.13	0.06	0.20	0.24	(0.16)
4	(0.11)	(0.09)	0.15	0.64	1.15	0.29	0.08	0.59	0.06	0.19	0.19	(0.15)
5	(0.11)	(0.09)	0.64	0.59	1.04	0.27	0.08	0.37	0.05	0.17	0.15	(0.13)
半旬平均	(0.11)	(0.09)	(0.24)	0.63	1.24	0.35	0.08	0.24	0.05	0.23	0.26	(0.16)
6	#(0.11)	(0.09)	# 2.22	0.62	0.81	0.25	0.10	0.18	0.13	0.15	0.15	(0.12)
7	(0.10)	R 0.09	0.76	0.69	1.23	# 0.54	0.08	0.21	0.77	0.15	0.15	R 0.10
8	(0.10)	(0.09)	0.62	0.93	1.22	0.34	0.06	0.16	0.41	# 0.59	0.11	(0.10)
9	(0.10)	(0.09)	R 0.58	# 1.89	0.95	0.28	0.06	# 0.76	0.16	0.25	0.11	(0.10)
10	(0.10)	(0.09)	(0.55)	1.59	0.76	0.25	0.06	0.37	0.18	0.19	0.11	(0.09)
半旬平均	(0.10)	(0.09)	(0.95)	1.14	0.99	0.33	0.07	0.34	0.33	0.27	0.13	(0.10)
11	(0.10)	(0.09)	(0.52)	1.25	0.66	0.25	0.06	0.53	0.18	0.15	0.12	(0.09)
12	R 0.10	(0.09)	(0.49)	0.90	0.54	0.21	0.09	0.34	0.12	0.15	0.19	(0.09)
13	(0.10)	(0.09)	(0.46)	0.76	0.49	0.21	0.10	0.22	0.10	0.12	0.12	(0.09)
14	(0.10)	@(0.09)	(0.43)	0.71	0.40	0.21	0.08	0.17	0.07	0.11	0.12	(0.08)
15	(0.10)	(0.10)	(0.40)	0.62	0.33	0.20	0.06	0.15	0.14	@ 0.11	0.12	(0.08)
半旬平均	(0.10)	(0.09)	(0.46)	0.85	0.48	0.22	0.08	0.28	0.12	0.13	0.13	(0.09)
16	(0.09)	(0.10)	(0.38)	0.65	0.29	0.17	0.06	0.17	1.24	0.13	0.11	(0.08)
17	(0.09)	(0.10)	(0.35)	0.73	0.32	0.17	0.06	0.25	0.40	0.39	0.12	(0.08)
18	(0.09)	(0.10)	(0.32)	0.69	0.40	0.15	0.05	0.16	0.29	0.20	0.18	(0.08)
19	(0.09)	(0.10)	(0.29)	0.65	0.49	0.14	0.04	0.12	0.20	0.17	@ 0.11	(0.07)
20	(0.09)	(0.10)	(0.26)	0.64	0.47	0.14	0.05	0.11	0.51	0.31	0.34	(0.07)
半旬平均	(0.09)	(0.10)	(0.32)	0.67	0.39	0.15	0.05	0.16	0.53	0.24	0.17	(0.08)
21	(0.09)	(0.10)	(0.23)	0.85	0.37	0.14	0.11	0.09	0.42	0.51	0.34	R 0.07
22	(0.08)	R 0.10	R 0.20	0.74	0.31	0.13	0.09	0.08	0.64	0.31	(0.33)	(0.07)
23	(0.08)	(0.11)	(0.34)	0.63	0.28	0.11	0.06	0.07	0.33	0.24	(0.31)	(0.07)
24	(0.08)	(0.11)	0.47	0.57	0.25	0.11	0.05	0.06	0.23	0.19	(0.30)	(0.07)
25	R 0.08	(0.12)	1.49	0.55	@ 0.25	0.11	0.04	0.05	0.25	0.19	(0.28)	(0.07)
半旬平均	(0.08)	(0.11)	(0.55)	0.67	0.29	0.12	0.07	0.07	0.37	0.29	(0.31)	(0.07)
26	(0.08)	(0.12)	1.17	0.65	0.74	0.11	0.04	0.05	0.19	0.15	(0.27)	(0.06)
27	(0.08)	(0.13)	0.85	0.70	0.59	0.09	@ 0.04	0.05	0.18	0.15	(0.25)	(0.06)
28	(0.08)	#(0.13)	0.69	0.61	0.49	@ 0.08	# 0.94	0.03	# 1.47	0.15	(0.24)	(0.06)
29	(0.08)		0.64	0.56	0.42	0.12	0.15	0.03	0.63	0.17	(0.22)	(0.06)
30	(0.08)		0.57	@ 0.51	0.35	0.12	0.09	0.03	0.43	0.24	(0.21)	(0.06)
31	@(0.08)		0.54		0.48		0.07	@ 0.03		0.18		@(0.06)
半旬平均	(0.08)	(0.13)	0.74	0.61	0.51	0.10	0.22	0.04	0.58	0.17	(0.24)	(0.06)
月合計	2.90	2.78	17.04	22.82	20.08	6.38	3.09	5.68	9.90	6.81	6.22	2.84
月平均	0.09	0.10	0.55	0.76	0.65	0.21	0.10	0.18	0.33	0.22	0.21	0.09
比流量	0.60	0.67	3.69	5.10	4.36	1.41	0.67	1.21	2.21	1.48	1.41	0.60
総流出量×10⁶	0.24	0.24	1.47	1.97	1.74	0.54	0.27	0.48	0.86	0.59	0.54	0.24
総流出高(mm)	16	16	99	132	117	36	18	32	58	40	36	16

流域面積	年最大（ピーク）流量	年最小流量	年総流出量	年総流出高
Km² 14.9	m³/s 9.30 (3月 6日 0時40分)	m³/s 0.03 (9月 6日 7時 0分)	×10⁶m³ 9.18	mm 616

観測方法	観測機関	観測開始年
流速計	北海道	昭和 62 年

日流量の月最大値を示す。@ 日流量の月最小を示す。

平成19(2007)年

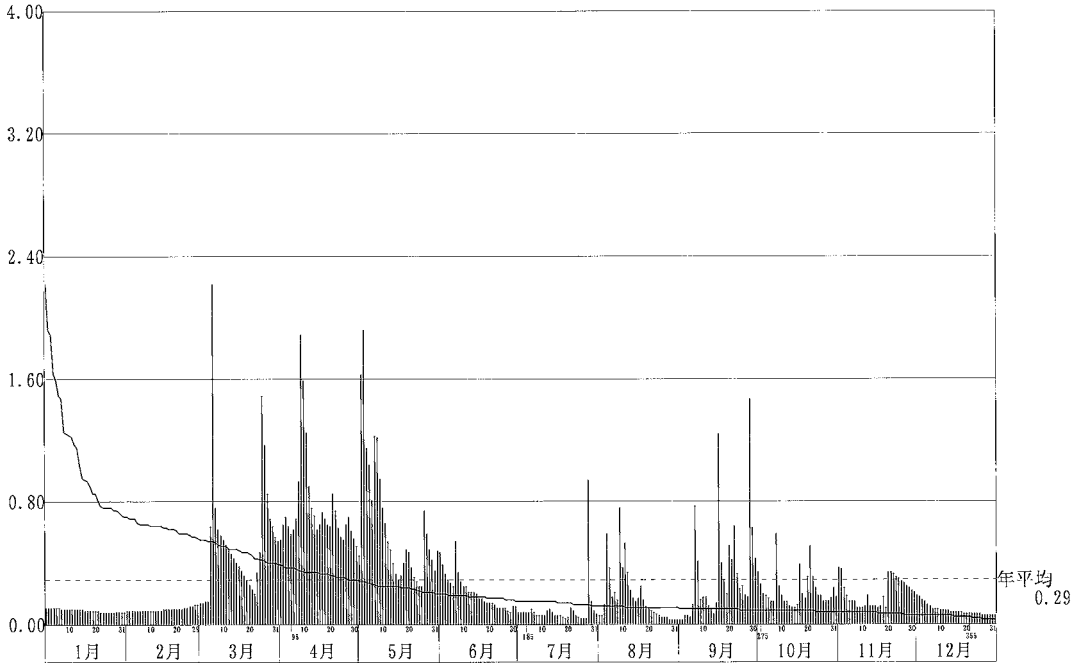

観測所番号
▽446

向別川水系向別川浦河ダム流量観測所

平成 19 (2007)年

日＼月	1	2	3	4	5	6	7	8	9	10	11	12
1	0.43	0.26	0.21	0.43	0.39 #	0.84	0.38	0.49	@ 0.46	1.09	1.12	0.38
2	0.49	0.26	@ 0.16	0.46	# 4.91	0.64	0.38	@ 0.46	0.48	0.90	0.92	0.39
3	0.39	0.22	0.19	0.48	3.68	0.60	0.46	0.73	1.32	0.81	0.84	0.38
4	0.34	0.26	0.20	0.48	1.89	0.54	0.36	0.95	0.86	0.70	0.71	0.33
5	0.32	0.19	1.21	0.39	1.42	0.48	0.38	1.06	0.63	0.72	0.68	0.34
半旬平均	0.39	0.24	0.39	0.45	2.46	0.62	0.39	0.74	0.75	0.84	0.85	0.36
6	0.37	0.29	1.96	@ 0.35	1.10	0.46	0.38	0.79	0.60	0.59	0.60	0.33
7 #	3.33	0.26	0.70	0.38	1.87	0.48	0.38	2.31	1.48	0.62	0.55	0.33
8	1.27	0.17	0.47	0.48	1.37	0.43	0.33	1.54	2.17 #	3.48	0.57	0.34
9	0.80	0.22	0.36 #	1.71	1.02	0.43	0.34	# 3.39	1.18	1.65	0.50	0.27
10	0.63	0.22	0.34	1.57	0.86	0.35	0.34	2.41	1.62	1.09	0.52	0.31
半旬平均	1.28	0.23	0.77	0.90	1.24	0.43	0.35	2.09	1.41	1.49	0.55	0.32
11	0.53	0.23	0.60	0.95	0.74	0.38	@ 0.32	1.80	1.75	0.99	0.60	0.30
12	0.43	0.22	0.41	0.79	0.65	0.37	0.96	1.31	1.22	0.80 #	1.63	0.30
13	0.40	0.17	0.36	0.61	0.72	0.31	0.67	1.02	0.89	0.70	1.37	0.30
14	0.35	0.20	0.32	0.53	0.60	0.34	0.46	0.87	0.75	0.67	1.00	0.30
15	0.33	0.25	0.29	0.52	0.54	0.54	0.46	0.75	0.81	0.60	0.95	0.30
半旬平均	0.41	0.21	0.40	0.68	0.65	0.39	0.57	1.15	1.08	0.75	1.11	0.30
16	0.34	0.22	0.30	0.48	0.49	0.41	0.39	0.97	1.96	0.54	0.74	0.30
17	0.27	0.21	0.30	0.48	0.56	0.35	0.34	0.93	1.47	0.57	0.71	0.30
18	0.30	0.22	0.29	0.41	0.57	0.32	0.44	0.77	1.33	0.51	0.69	@ 0.22
19	0.30	0.22	0.22	0.43	0.67	0.34	0.49	0.71	1.03	0.49	0.60	0.26
20	0.30	0.21	0.26	0.43	0.72	0.32	0.53	0.59	1.30	0.60	0.69	0.26
半旬平均	0.30	0.22	0.27	0.45	0.60	0.35	0.44	0.79	1.42	0.54	0.69	0.27
21	0.22	0.22	0.26	0.65	0.59	0.34	3.78	1.08	1.20	0.57	0.63	0.26
22	0.26	@ 0.17	0.26	0.60	0.48	0.34 #	4.38	1.33	1.20	0.47	0.55	0.26
23	0.26 #	0.30	0.26	0.52	0.47	0.34	1.70	0.88	0.94	0.46	0.50	0.26
24	0.26	0.29	0.36	0.49	0.48	@ 0.28	1.02	0.71	0.83	@ 0.40	0.52	0.26
25	0.26	0.26 #	2.48	0.62	@ 0.39	0.31	0.78	0.65	0.72	0.43	0.51	0.26
半旬平均	0.25	0.25	0.72	0.58	0.48	0.32	2.33	0.93	0.98	0.47	0.54	0.26
26	@ 0.17	0.18	1.02	0.64	1.75	0.30	0.64	0.61	0.68	1.41	0.45	0.26
27	0.22	0.22	0.71	0.55	0.98	0.30	0.55	0.57	0.87	1.68	0.47	0.25
28	0.22	0.22	0.57	0.50	0.79	0.30	1.04	0.57	# 6.23	0.93	0.39	0.26
29	0.22		0.48	0.52	0.62	0.53	0.69	0.48	2.40	0.84	0.43	0.37
30	0.22		0.46	0.45	0.60	0.42	0.62	0.52	1.49	2.14	@ 0.34	0.26
31	0.29		0.39		0.74		0.56	0.52		1.21	# 0.39	
半旬平均	0.22	0.21	0.61	0.53	0.91	0.37	0.68	0.55	2.33	1.37	0.42	0.30
月合計	14.52	6.36	16.40	17.90	32.66	12.39	24.55	31.78	39.87	28.66	20.78	9.33
月平均	0.47	0.23	0.53	0.60	1.05	0.41	0.79	1.03	1.33	0.92	0.69	0.30
比流量	2.60	1.27	2.93	3.31	5.80	2.27	4.36	5.69	7.35	5.08	3.81	1.66
総流出量×10⁶	1.26	0.56	1.42	1.56	2.81	1.06	2.12	2.76	3.45	2.46	1.79	0.80
総流出高(mm)	70	31	78	86	155	59	117	152	191	136	99	44

流域面積	年最大（ピーク）流量	年最小流量	年総流出量	年総流出高
Km² 18.1	m³/s 6.23 (9月28日)	m³/s 0.16 (3月 2日)	×10⁶m³ 22.05	mm 1218

観測方法	観測機関	観測開始年
流速計	北海道	平成 11 年

日流量の月最大値を示す。@ 日流量の月最小を示す。

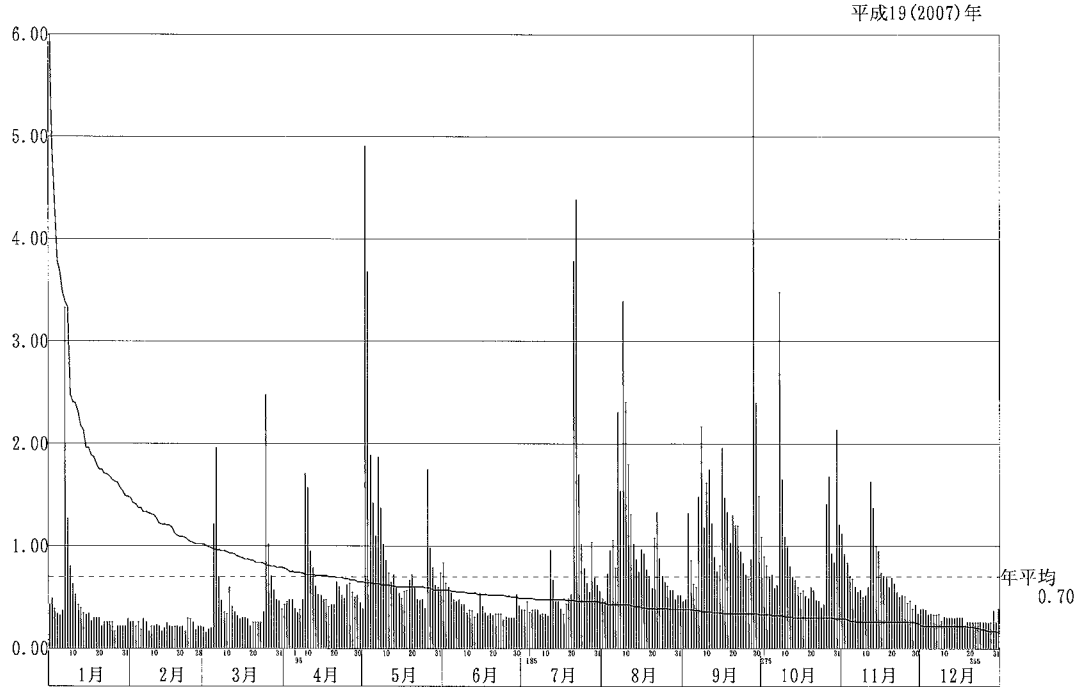

観測所番号
▽447

向別川水系向別川タンネベツ沢流量観測所

平成 19 (2007)年

日＼月	1	2	3	4	5	6	7	8	9	10	11	12
1	1.38	0.82	0.70	1.04	@ 1.00	1.56	0.83	1.04	0.95	2.98	# 3.62	# 0.87
2	1.34	0.78	@ 0.69	1.27	10.86	1.42	0.75	1.00	@ 0.91	2.39	2.58	0.83
3	1.08	0.78	0.73	1.58	# 12.71	1.15	0.91	2.58	3.40	2.04	2.21	0.83
4	1.00	0.85	0.80	1.32	6.61	1.04	0.83	3.19	2.04	1.71	1.87	0.79
5	0.94	0.78	2.46	1.14	4.14	1.00	0.83	2.77	1.56	1.71	1.56	0.75
半旬平均	1.15	0.80	1.08	1.27	7.06	1.23	0.83	2.12	1.77	2.17	2.37	0.81
6	0.93	0.84	# 5.80	1.04	2.97	1.00	0.83	2.21	1.42	1.42	1.42	0.75
7	# 14.58	0.78	2.48	@ 1.00	5.64	0.95	0.79	6.24	11.10	1.42	1.28	0.75
8	5.62	0.74	1.65	1.06	4.17	0.95	0.71	4.09	5.11	5.95	1.15	0.75
9	3.22	0.71	1.21	4.50	3.09	0.91	0.71	# 11.50	3.19	3.40	1.15	0.75
10	2.32	0.71	1.02	# 5.81	2.42	0.87	@ 0.67	7.82	7.49	2.58	1.04	0.71
半旬平均	5.33	0.76	2.43	2.68	3.66	0.94	0.74	6.37	5.66	2.95	1.21	0.74
11	1.83	0.73	1.29	3.55	2.05	0.83	0.79	5.11	4.84	2.21	2.39	0.71
12	1.49	0.71	1.06	2.56	1.75	0.83	1.87	3.62	3.40	1.87	3.40	0.71
13	1.27	0.72	0.99	2.11	1.68	0.79	1.42	2.77	2.77	1.56	2.58	0.75
14	1.09	0.75	0.94	1.80	1.58	0.79	1.04	2.21	2.39	1.42	2.77	0.75
15	1.01	0.71	0.90	1.57	1.34	0.95	0.95	1.87	2.98	1.28	2.21	0.71
半旬平均	1.34	0.72	1.04	2.32	1.68	0.84	1.21	3.12	3.28	1.67	2.67	0.73
16	0.97	0.71	0.87	1.38	1.16	0.83	0.87	2.58	6.54	1.15	1.87	0.67
17	0.94	0.72	0.85	1.22	1.22	0.79	0.83	2.39	6.24	1.15	1.71	0.67
18	0.92	0.73	0.84	1.15	1.52	0.75	0.79	2.04	4.59	1.04	1.42	0.64
19	0.94	0.72	0.83	1.04	1.61	0.75	0.75	1.71	3.62	1.04	1.15	0.64
20	0.89	0.71	0.83	1.04	2.05	0.75	0.95	1.42	3.85	1.28	1.71	0.67
半旬平均	0.93	0.72	0.84	1.17	1.51	0.77	0.84	2.03	4.97	1.13	1.57	0.66
21	0.94	@ 0.71	0.81	1.32	1.74	0.75	# 11.50	10.32	3.62	1.04	1.28	0.67
22	0.91	0.73	0.80	1.29	1.51	0.71	7.82	2.77	3.40	1.00	1.04	0.67
23	0.83	0.88	0.80	1.20	1.27	0.71	3.62	2.21	2.98	0.95	1.04	0.67
24	0.82	# 0.90	0.84	1.11	1.11	0.71	2.39	1.87	2.58	0.91	1.00	0.67
25	0.80	0.83	3.91	1.30	1.04	0.67	1.71	1.56	2.21	@ 0.91	1.00	0.64
半旬平均	0.86	0.81	1.43	1.24	1.33	0.71	5.41	3.75	2.96	0.96	1.07	0.66
26	0.81	0.78	3.04	1.36	7.27	0.67	1.28	1.42	1.87	# 12.74	1.00	@ 0.64
27	0.77	0.74	2.13	1.41	3.81	0.64	1.15	1.15	2.58	3.40	0.91	0.67
28	@ 0.76	0.72	1.71	1.26	2.59	@ 0.64	2.04	1.04	# 14.05	2.39	0.91	0.71
29	0.77		1.39	1.15	2.04	# 1.56	1.71	1.00	6.54	2.58	0.87	0.83
30	0.77		1.17	1.04	1.71	0.87	1.42	1.00	3.85	4.34	@ 0.83	0.75
31	0.83		1.04		1.62		1.15	@ 0.95		2.98		0.71
半旬平均	0.79	0.75	1.75	1.24	3.17	0.88	1.46	1.09	5.78	4.74	0.90	0.72
月合計	52.77	21.29	44.58	49.62	95.28	26.84	53.91	93.45	122.07	72.84	48.97	22.33
月平均	1.70	0.76	1.44	1.65	3.07	0.89	1.74	3.01	4.07	2.35	1.63	0.72
比流量	3.25	1.45	2.75	3.15	5.87	1.70	3.33	5.76	7.78	4.49	3.12	1.38
総流出量×10⁶	4.55	1.84	3.86	4.28	8.22	2.31	4.66	8.06	10.55	6.29	4.22	1.93
総流出高(mm)	87	35	74	82	157	44	89	154	202	120	81	37

流域面積	年最大（ピーク）流量	年最小流量	年総流出量	年総流出高
Km² 52.3	m³/s 14.58 （1月 7日）	m³/s 0.64 （12月26日）	×10⁶m³ 60.77	mm 1162

観測方法	観測機関	観測開始年
流速計	北海道	平成 11 年

日流量の月最大値を示す。@ 日流量の月最小を示す。

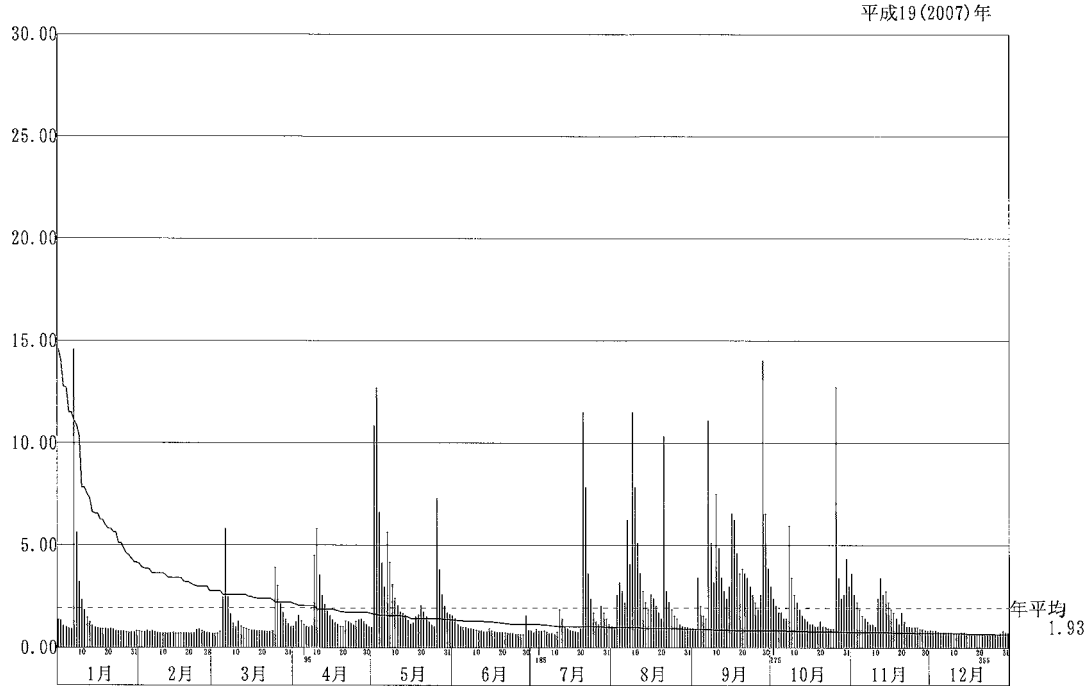

観測所番号
▽491

静内川水系静内川高見ダム流量観測所

平成 19 (2007)年

日＼月	1	2	3	4	5	6	7	8	9	10	11	12
1	6.21	3.55	@ 1.31	4.88	28.05	# 21.26	4.56	9.31	7.98	26.88	25.38	5.17
2	5.83	3.83	4.53	5.72	# 260.96	20.70	6.99	6.55	@ 6.49	23.61	15.62	5.70
3	3.26	3.89	3.89	6.18	138.92	11.87	6.74	7.64	11.28	22.92	14.85	# 7.91
4	3.95	4.63	1.52	6.50	87.00	18.75	3.88	11.68	15.51	14.83	12.58	6.16
5	3.56	3.92	14.91	3.88	97.36	20.24	13.27	8.86	6.70	12.85	13.69	6.35
半旬平均	4.56	3.96	5.25	5.43	122.46	18.56	7.09	8.81	9.59	20.22	16.42	6.26
6	4.03	5.28	# 22.82	7.62	67.73	18.39	3.76	9.71	46.06	10.98	@ 7.01	6.02
7	# 15.48	1.84	3.82	8.38	91.85	14.84	@ 1.02	13.51	55.34	12.96	10.18	6.13
8	8.13	5.99	4.46	9.33	62.80	14.87	3.40	10.38	73.66	# 84.55	9.21	3.41
9	3.45	3.87	4.65	12.26	47.18	10.98	5.17	40.77	37.61	39.35	8.50	4.43
10	4.09	3.73	6.83	11.64	42.02	12.46	5.66	# 41.83	30.42	27.13	9.83	4.05
半旬平均	7.04	4.14	8.52	9.85	62.32	14.31	3.80	23.24	48.62	34.99	8.95	4.81
11	3.39	4.09	12.24	11.90	38.34	15.23	8.98	27.16	24.87	22.42	10.45	2.49
12	2.60	1.93	5.01	9.28	34.75	10.73	12.13	22.07	20.81	16.32	# 48.00	3.77
13	4.30	3.96	3.42	7.78	33.94	15.51	4.34	17.13	14.37	13.99	37.76	5.77
14	4.25	3.79	4.38	9.47	34.17	13.98	5.87	10.84	12.70	14.04	23.78	4.19
15	3.92	2.95	3.73	5.06	34.20	16.66	6.31	11.39	15.45	13.97	18.75	@ 1.68
半旬平均	3.69	3.34	5.76	8.70	35.08	14.42	7.53	17.72	17.64	16.15	27.75	3.58
16	4.23	3.03	3.62	4.59	34.42	12.76	4.84	15.47	72.88	14.06	12.12	6.87
17	3.84	3.97	4.39	@ 3.85	32.94	11.79	4.29	13.14	39.06	15.67	16.83	3.18
18	5.10	3.28	3.40	13.34	44.18	11.08	5.27	12.03	29.54	@ 8.61	16.65	3.02
19	2.93	2.30	6.14	15.76	40.69	3.71	5.98	9.82	24.84	11.42	11.67	4.54
20	4.89	3.31	1.34	18.32	31.22	10.61	14.45	10.12	38.35	10.68	24.45	3.68
半旬平均	4.20	3.18	3.78	11.17	36.69	9.99	6.97	12.12	40.93	12.09	16.34	4.26
21	3.16	3.08	3.61	# 28.62	29.72	10.91	23.41	15.97	30.18	16.00	14.26	5.13
22	6.78	@ 1.13	4.34	24.94	30.73	8.08	12.63	31.29	32.23	9.63	8.49	2.13
23	2.85	# 6.44	1.87	21.13	31.14	9.17	10.54	20.47	24.78	17.00	7.54	4.95
24	4.81	4.21	9.97	22.03	27.56	8.56	11.03	16.61	14.83	12.44	9.36	4.36
25	4.12	4.07	15.73	25.40	25.60	6.90	5.94	11.35	21.31	14.86	8.89	2.66
半旬平均	4.34	3.79	7.10	24.42	28.95	8.72	12.71	19.14	24.67	13.99	9.71	3.85
26	2.60	1.56	9.14	25.77	46.18	8.05	5.38	9.64	14.97	18.00	17.74	3.23
27	3.23	3.27	7.50	22.71	36.92	4.94	5.81	5.69	26.31	20.18	15.21	4.74
28	@ 2.26	3.64	5.61	16.55	26.23	8.50	# 25.87	6.24	# 179.77	12.19	9.37	5.57
29	7.78		2.82	14.09	@ 23.88	15.94	7.85	8.40	59.94	17.73	8.55	5.30
30	3.47		6.74	21.33	24.82	@ 2.63	6.46	8.84	36.71	24.71	8.11	1.75
31	2.51		6.31		24.37		11.35	@ 2.30		16.82		4.26
半旬平均	3.64	2.82	6.35	20.09	30.40	8.01	10.45	6.85	63.54	18.27	11.80	4.14
月合計	141.01	100.54	190.15	398.31	1609.87	370.10	253.18	446.21	1024.95	596.80	454.83	138.60
月平均	4.55	3.59	6.13	13.28	51.93	12.34	8.17	14.39	34.17	19.25	15.16	4.47
比流量	1.61	1.27	2.16	4.69	18.32	4.35	2.88	5.08	12.06	6.79	5.35	1.58
総流出量×10⁶	12.19	8.68	16.42	34.42	139.09	31.99	21.88	38.54	88.57	51.56	39.29	11.97
総流出高(mm)	43	31	58	121	491	113	77	136	313	182	139	42

流域面積	年最大（ピーク）流量	年最小流量	年総流出量	年総流出高
Km² 283.4	m³/s 260.96 （5月 2日）	m³/s 1.02 （7月 7日）	×10⁶m³ 494.60	mm 1745

観測方法	観測機関	観測開始年
流速計	北海道	昭和 57 年

日流量の月最大値を示す。@ 日流量の月最小を示す。

平成19(2007)年

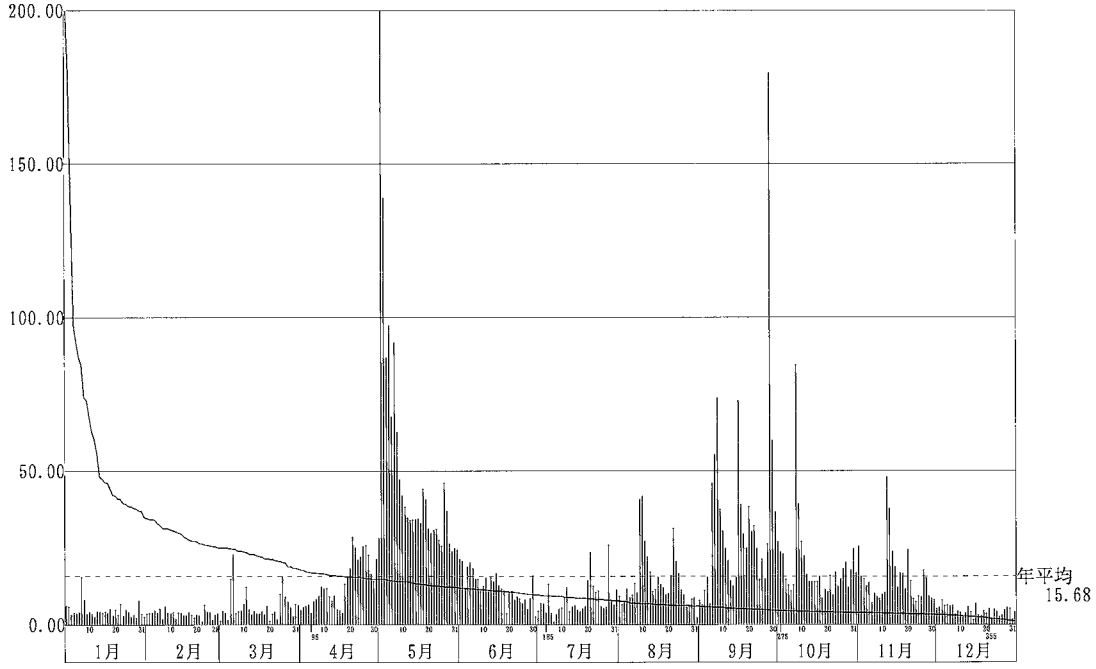

観測所番号
▽493

静内川水系静内川目名流量観測所

平成 19 (2007)年

日＼月	1	2	3	4	5	6	7	8	9	10	11	12
1	14.40	14.40	15.68	16.16	@ 23.20	# 31.40	15.99	21.73	16.34	33.13	*	15.66
2	14.40	14.40	@ 15.23	15.98	56.08	30.88	21.11	22.49	@ 16.11	31.97	*	15.58
3	14.40	@ 14.23	15.38	16.18	# 56.32	30.70	21.40	# 30.91	16.44	31.54	*	15.58
4	14.65	14.40	15.96	15.93	42.83	30.70	21.58	29.91	16.46	31.02	*	15.58
5	20.90	14.35	21.77	15.43	51.90	30.70	22.95	20.07	16.18	30.70	*	15.58
半旬平均	15.75	14.36	16.80	15.94	46.07	30.88	20.61	25.02	16.31	31.67	*	15.60
6	15.28	14.40	# 26.33	13.02	52.08	30.70	# 23.07	26.46	19.38	30.49	*	15.58
7	17.00	14.47	23.29	12.72	55.22	30.70	22.19	22.52	35.33	30.21	*	15.58
8	16.04	17.21	23.01	@ 12.43	53.41	30.67	15.48	26.22	# 52.31	# 39.95	*	15.58
9	26.92	14.74	21.85	13.03	51.53	30.46	15.03	18.76	50.14	31.44	*	15.58
10	27.92	14.40	16.21	16.29	50.05	29.42	14.98	18.01	48.49	24.00	*	15.58
半旬平均	20.63	15.04	22.14	13.50	52.46	30.39	18.15	22.39	41.13	31.22	*	15.58
11	# 28.02	14.40	16.76	15.23	48.81	23.65	15.64	26.91	47.98	23.39	*	15.58
12	27.53	14.94	22.53	14.91	43.22	15.96	21.38	22.17	36.83	31.35	*	15.58
13	16.37	21.62	22.65	14.52	30.99	@ 15.56	21.52	21.73	30.76	32.74	*	15.58
14	14.91	22.44	22.56	14.57	32.77	16.35	20.97	21.55	33.20	28.22	(16.27)	15.58
15	14.62	22.62	22.84	14.86	29.66	24.87	15.43	21.52	32.94	22.95	16.30	15.58
半旬平均	20.29	19.20	21.47	14.82	37.09	19.28	18.99	22.78	36.34	27.73	(16.29)	15.58
16	14.45	22.43	22.15	14.71	29.14	25.19	14.98	21.84	35.26	27.44	(16.18)	15.58
17	14.47	15.73	16.26	14.62	29.86	25.28	@ 14.98	21.80	28.36	21.52	16.18	15.58
18	14.40	15.28	16.48	14.96	39.92	25.25	15.59	16.16	27.66	23.19	16.18	15.58
19	14.42	15.60	22.50	14.88	29.90	24.41	20.46	15.56	23.61	22.89	16.18	15.58
20	14.40	21.85	22.56	14.93	29.07	15.81	15.91	15.21	33.48	22.83	16.18	15.58
半旬平均	14.43	18.18	19.99	14.82	31.58	23.19	16.38	18.11	29.67	23.57	16.18	15.58
21	14.40	22.56	22.53	16.01	24.09	16.55	16.27	15.21	34.30	23.50	# 16.31	15.58
22	14.38	# 23.07	22.68	16.24	23.59	25.47	20.79	20.87	33.80	23.47	16.18	15.58
23	14.40	22.49	22.05	15.81	23.53	15.78	15.68	21.09	22.40	25.67	16.18	15.58
24	14.40	15.98	16.21	15.48	23.23	16.04	15.23	17.73	29.28	25.51	16.18	15.58
25	14.40	15.08	17.67	16.25	23.32	21.62	15.61	12.72	29.04	25.09	16.18	15.58
半旬平均	14.40	19.84	20.23	15.96	23.55	19.09	16.72	17.52	29.76	24.65	16.21	15.58
26	@ 14.31	15.29	17.80	20.09	24.94	25.09	21.03	@ 12.72	28.36	24.72	16.18	@ 15.51
27	14.40	21.97	22.86	21.60	24.25	25.31	21.14	16.25	20.20	18.64	16.18	15.53
28	14.40	22.29	22.95	#(24.91)	23.65	25.35	22.88	22.14	45.06	@ 17.42	16.18	15.76
29	14.40		(22.89)	(22.55)	24.30	24.43	17.01	22.14	39.88	17.58	16.18	# 16.34
30	14.40		22.18	(22.31)	30.67	15.91	21.52	22.14	34.97	23.05	@ 16.05	16.23
31	14.45		16.28		31.05		21.55	22.00		21.94		16.18
半旬平均	14.39	19.85	20.83	22.29	26.48	23.22	20.86	19.57	33.69	20.56	16.15	15.93
月合計	513.84	492.64	628.10	486.61	1112.58	730.21	579.35	646.54	934.55	817.56	275.27	485.13
月平均	16.58	17.59	20.26	16.22	35.89	24.34	18.69	20.86	31.15	26.37	16.19	15.65
比流量	2.48	2.63	3.03	2.43	5.37	3.64	2.80	3.12	4.66	3.95	2.42	2.34
総流出量×10⁶	44.41	42.55	54.26	42.04	96.13	63.09	50.06	55.87	80.74	70.63	41.96	41.92
総流出高(mm)	66	64	81	63	144	94	75	84	121	106	63	63

流域面積	年最大（ピーク）流量	年最小流量	年総流出量	年総流出高
668.0 Km²	56.32 m³/s (5月 3日)	12.43 m³/s (4月 8日)	683.66 ×10⁶m³	1023 mm

観測方法	観測機関	観測開始年
流速計	北海道	平成 11 年
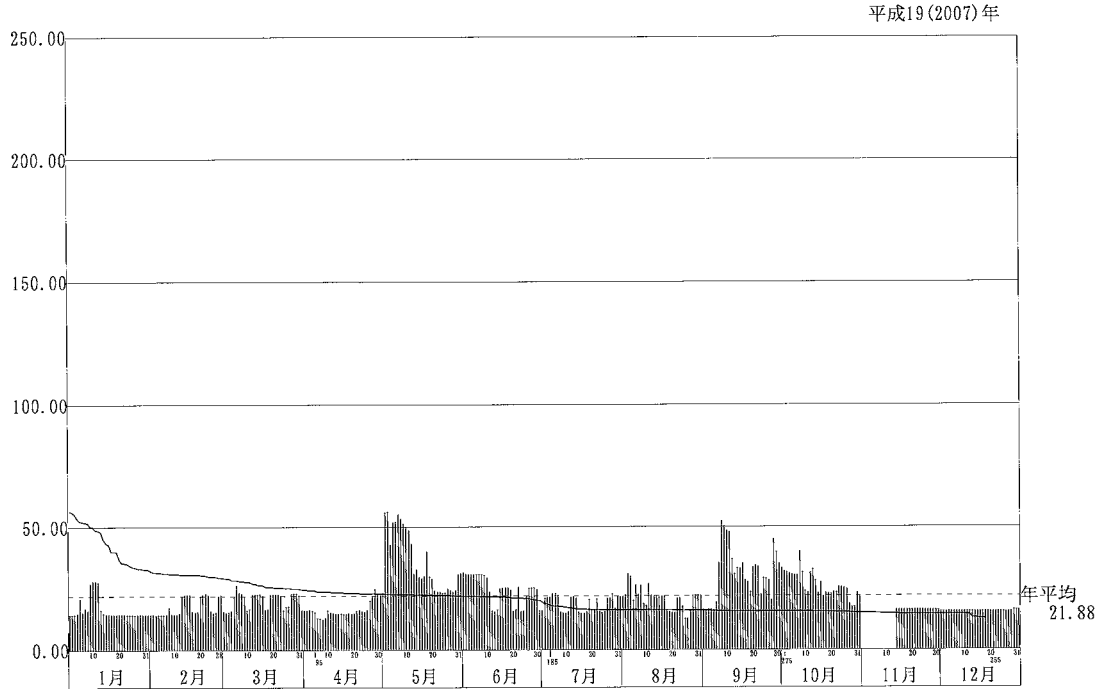
* 日流量の月最大値を示す。@ 日流量の月最小を示す。