日 水 位 年 表

番 号　202　6　　水　系 余市川　　河　川 余市川　　観測所 余市川然別　　令和　6（ 2024 ）年

日 \ 月	1	2	3	4	5	6	7	8	9	10	11	12
1				23.13	23.45	22.84	22.74	23.02	23.11	22.61	22.83	
2				23.07	23.37	22.84	22.70	22.88	22.89	22.60	22.89	
3				23.09	23.37	22.82	22.61	22.86	22.87	22.60	22.87	
4				23.21	23.33	22.81	22.59	23.07	22.84	22.68	22.95	
5				23.27	23.29	22.80	22.61	22.88	22.75	23.08	22.99	
旬平均				23.15	23.36	22.82	22.66	22.91	22.89	22.71	22.91	
6				23.37	23.36	22.78	22.70	22.83	22.84	22.90	22.92	
7				23.58	23.54	22.78	22.72	22.80	22.77	22.78	22.95	
8				23.75	23.41	22.78	22.69	22.79	22.74	22.87	22.91	
9				23.62	23.23	22.77	22.68	22.77	22.73	22.87	22.92	
10				23.28	23.19	22.77	22.68	22.75	22.68	22.81	22.92	
旬平均				23.52	23.33	22.78	22.69	22.79	22.75	22.85	22.92	
11				23.30	23.18	22.75	22.62	22.73	22.75	22.75	23.24	
12				23.47	23.26	22.74	22.60	22.71	22.72	22.71	23.14	
13				23.69	23.52	22.73	22.59	22.70	22.70	22.78	23.06	
14				23.96	23.28	22.72	22.58	22.74	22.69	22.74	22.96	
15				24.07	23.23	22.71	22.58	22.72	22.99	22.68	22.92	
旬平均				23.70	23.29	22.73	22.59	22.72	22.77	22.74	23.06	
16				24.11	23.16	22.73	22.58	22.68	22.86	23.04	22.89	
17				24.13	23.15	22.76	22.57	22.67	22.79	22.89	23.05	
18				24.04	23.05	22.72	22.56	22.69	22.77	22.81	23.08	
19				23.76	23.05	22.72	22.54	22.68	22.73	23.08	22.96	
20				23.63	23.02	22.69	22.58	22.77	22.71	23.12	22.90	
旬平均				23.93	23.09	22.72	22.56	22.70	22.77	22.99	22.96	
21				23.54	23.11	22.67	22.55	22.69	22.71	22.91	23.02	
22				23.48	22.97	22.65	22.62	22.67	22.67	22.85	22.96	
23				23.49	22.96	22.64	22.58	22.95	22.68	23.02	22.93	
24				23.54	22.99	22.63	22.85	22.83	22.68	23.39	22.93	
25				23.91	22.93	22.66	22.79	22.76	22.66	23.06	22.91	
旬平均				23.59	22.99	22.65	22.68	22.78	22.68	23.05	22.95	
26				23.85	22.87	22.66	22.69	22.71	22.63	22.94	22.84	
27				23.90	22.87	22.62	22.62	23.08	22.72	22.87	23.19	
28				23.75	22.90	22.63	23.19	23.09	22.70	22.89	23.27	
29				23.52	22.86	22.62	23.71	22.93	22.69	22.90	23.11	
30				23.46	22.88	22.61	23.75	22.85	22.67	22.87	23.00	
31					22.87		23.23	23.23		22.86		
旬平均				23.70	22.88	22.63	23.20	22.93	22.68	22.87	23.08	
月合計				707.97	717.65	681.65	705.10	707.53	682.74	708.96	689.51	
月平均				23.60	23.13	22.72	22.74	22.82	22.76	22.87	22.96	

観測方法	観測機関	年最高水位	年最低水位	年平均水位
テレメータ	北海道	24.39　m（ 4月16日21時 0分）	22.47　m（ 7月18日11時 0分）	22.96　m

水研様式　水位－２（改）

番号　202　6

日　水　位　年　図

(m)　水系　余市川　　河川　余市川　　観測所　余市川然別　　令和 6(2024)年

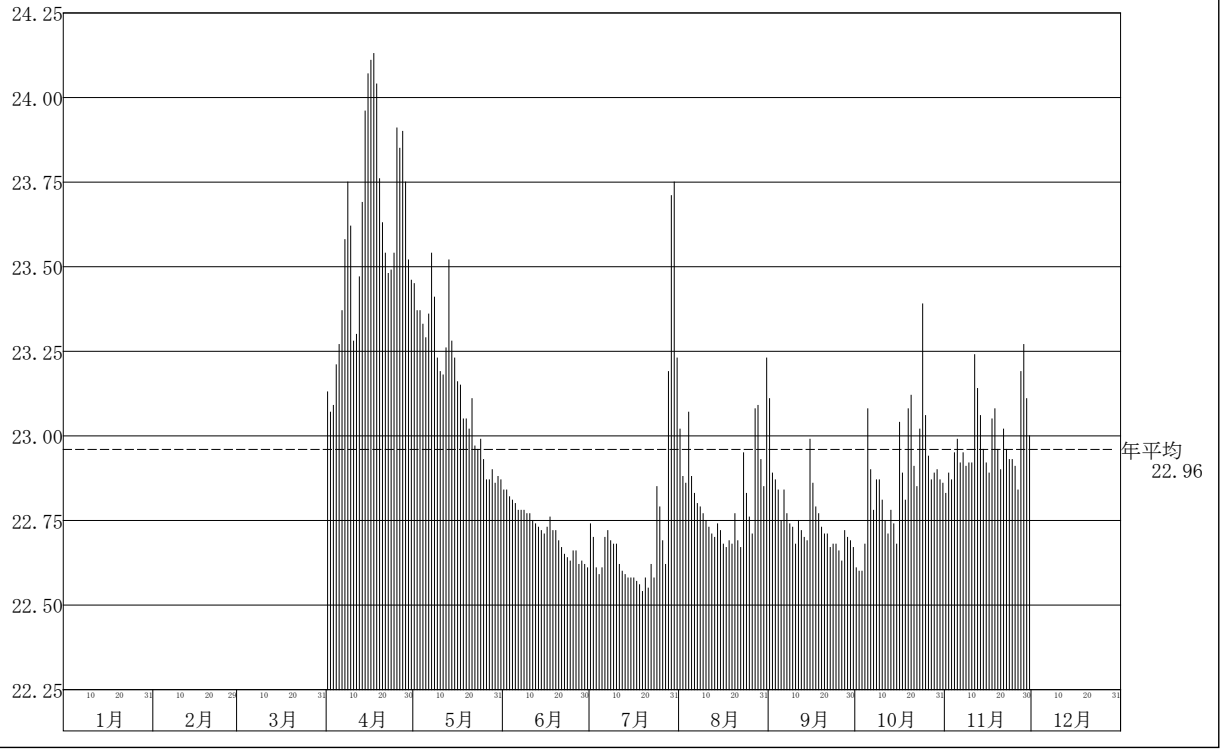

水研様式　水位－３

日 水 位 年 表

番 号　209　6　　水　系 堀株川　　河　川 堀株川　　観測所 堀株川共和　　令和　6（ 2024 ）年

日 \ 月	1	2	3	4	5	6	7	8	9	10	11	12
1				7.00	6.77	6.46	6.39	6.71	6.91	6.45	6.64	
2				6.96	6.70	6.44	6.39	6.59	6.72	6.45	6.67	
3				6.97	6.67	6.42	6.36	6.55	6.64	6.46	6.66	
4				7.07	6.65	6.41	6.34	6.81	6.58	6.48	6.69	
5				7.16	6.62	6.41	6.34	6.68	6.54	6.59	6.72	
旬平均				7.03	6.63	6.43	6.36	6.67	6.68	6.49	6.68	
6				7.20	6.62	6.41	6.36	6.59	6.57	6.55	6.71	
7				7.30	6.65	6.39	6.39	6.55	6.54	6.53	6.73	
8				7.41	6.64	6.40	6.40	6.52	6.52	6.54	6.75	
9				7.30	6.61	6.44	6.41	6.51	6.50	6.52	6.75	
10				7.07	6.59	6.42	6.42	6.50	6.49	6.51	6.77	
旬平均				7.29	6.62	6.41	6.40	6.53	6.52	6.53	6.74	
11				7.08	6.56	6.42	6.41	6.48	6.52	6.49	6.82	
12				7.18	6.56	6.41	6.39	6.46	6.51	6.47	6.85	
13				7.33	6.73	6.38	6.36	6.47	6.49	6.48	6.83	
14				7.40	6.66	6.37	6.34	6.47	6.48	6.47	6.79	
15				7.39	6.62	6.36	6.33	6.46	6.60	6.46	6.76	
旬平均				7.28	6.63	6.39	6.37	6.47	6.52	6.47	6.81	
16				7.38	6.58	6.37	6.32	6.44	6.58	6.58	6.73	
17				7.33	6.56	6.38	6.31	6.42	6.55	6.58	6.78	
18				7.27	6.52	6.39	6.31	6.41	6.53	6.55	6.90	
19				7.16	6.49	6.39	6.31	6.40	6.51	6.68	6.85	
20				7.08	6.48	6.38	6.31	6.42	6.50	6.82	6.80	
旬平均				7.22	6.53	6.38	6.31	6.42	6.53	6.62	6.81	
21				7.02	6.53	6.37	6.30	6.43	6.49	6.71	6.80	
22				6.99	6.48	6.37	6.31	6.46	6.48	6.65	6.79	
23				6.97	6.46	6.37	6.31	6.58	6.48	6.66	6.78	
24				6.97	6.47	6.36	6.38	6.58	6.47	6.92	6.78	
25				7.07	6.44	6.35	6.43	6.53	6.47	6.84	6.76	
旬平均				7.00	6.48	6.36	6.36	6.52	6.48	6.76	6.78	
26				7.04	6.43	6.35	6.41	6.51	6.46	6.74	6.75	
27				7.01	6.44	6.35	6.38	6.77	6.46	6.70	6.89	
28				6.95	6.43	6.34	6.72	6.73	6.47	6.68	6.98	
29				6.88	6.41	6.33	7.41	6.61	6.46	6.65	6.94	
30				6.83	6.48	6.32	7.37	6.57	6.46	6.63	6.88	
31					6.47		6.93	6.89		6.63		
旬平均				6.94	6.44	6.34	6.87	6.63	6.45	6.67	6.89	
月合計				213.77	203.32	191.56	200.14	203.10	195.98	204.47	203.55	
月平均				7.13	6.80	6.39	6.46	6.55	6.53	6.60	6.78	

観測方法	観測機関	年最高水位	年最低水位	年平均水位
テレメータ	北海道	7.87　m（ 7月29日20時 0分）	6.30　m（ 7月22日13時50分）	6.62　m

日　水　位　年　図

番号　209　6　　水系　堀株川　　河川　堀株川　　観測所　堀株川共和　　令和 6(2024)年

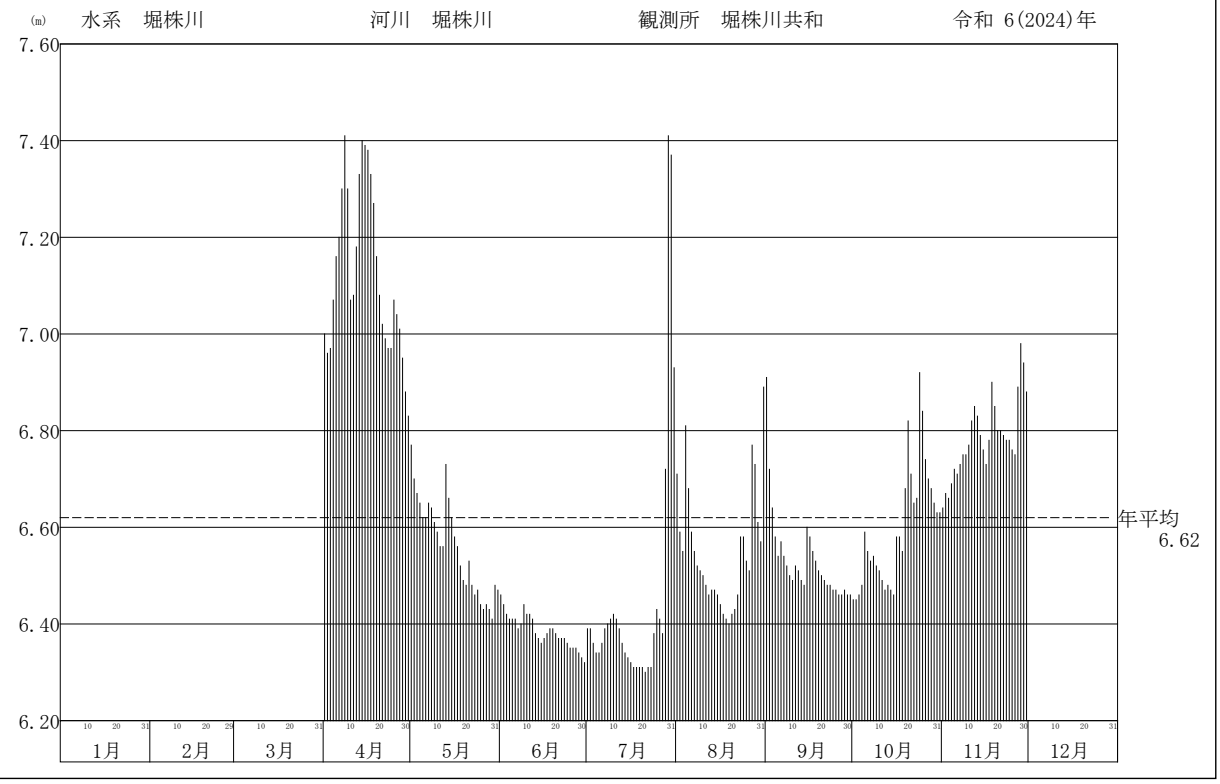

日 水 位 年 表

番 号　212　6　　水　系 朱太川　　河　川 朱太川　　観測所 朱太川実橋　　令和　6（ 2024 ）年

日 ＼ 月	1	2	3	4	5	6	7	8	9	10	11	12
1				1.92	1.62	1.39	1.51	1.48	1.68	1.31	1.59	
2				1.88	1.60	1.40	1.43	1.44	1.56	1.33	1.54	
3				1.89	1.56	1.41	1.39	1.57	1.52	1.48	1.57	
4				1.95	1.56	1.40	1.32	1.65	1.46	1.49	1.58	
5				2.02	1.53	1.40	1.33	1.50	1.37	1.74	1.64	
旬平均				1.93	1.57	1.40	1.40	1.53	1.52	1.47	1.58	
6				2.07	1.52	1.39	1.47	1.45	1.45	1.52	1.59	
7				2.19	1.63	1.37	1.36	1.40	1.41	1.43	1.86	
8				2.24	1.60	1.36	1.36	1.35	1.40	1.44	1.83	
9				2.17	1.53	1.33	1.35	1.54	1.42	1.45	1.78	
10				2.01	1.51	1.34	1.34	1.43	1.39	1.45	1.70	
旬平均				2.14	1.56	1.34	1.35	1.43	1.41	1.46	1.76	
11				1.98	1.48	1.34	1.31	1.39	1.41	1.43	1.56	
12				2.02	1.44	1.32	1.32	1.37	1.38	1.45	1.50	
13				2.15	1.61	1.32	1.40	1.71	1.32	1.50	1.67	
14				2.25	1.56	1.36	1.44	1.89	1.33	1.50	1.57	
15				2.27	1.48	1.34	1.45	1.66	1.43	1.43	1.60	
旬平均				2.13	1.51	1.33	1.38	1.60	1.37	1.46	1.58	
16				2.16	1.42	1.32	1.44	1.56	1.44	1.62	1.53	
17				2.14	1.47	1.34	1.40	1.50	1.36	1.54	1.61	
18				2.08	1.48	1.33	1.38	1.46	1.35	1.43	1.53	
19				1.99	1.46	1.38	1.38	1.45	1.35	1.72	1.49	
20				1.99	1.41	1.37	1.39	1.46	1.32	1.78	1.45	
旬平均				2.07	1.45	1.35	1.40	1.49	1.35	1.62	1.52	
21				1.92	1.50	1.34	1.34	1.44	1.36	1.69	1.56	
22				1.87	1.42	1.34	1.32	1.40	1.35	1.58	1.46	
23				1.80	1.37	1.31	1.30	1.82	1.40	1.71	1.50	
24				1.74	1.41	1.40	1.32	1.57	1.43	2.17	1.51	
25				2.07	1.44	1.41	1.37	1.50	1.41	1.83	1.52	
旬平均				1.88	1.43	1.36	1.34	1.55	1.39	1.80	1.51	
26				1.91	1.39	1.42	1.44	1.46	1.49	1.70	1.47	
27				1.82	1.37	1.41	1.47	2.00	1.43	1.56	1.95	
28				1.78	1.43	1.38	1.81	1.85	1.43	1.54	1.68	
29				1.69	1.40	1.37	2.07	1.64	1.45	1.62	1.57	
30				1.59	1.45	1.31	1.80	1.51	1.39	1.57	1.52	
31					1.40		1.57	1.84		1.62		
旬平均				1.70	1.43	1.38	1.69	1.72	1.44	1.66	1.54	
月合計				59.56	46.05	40.90	44.58	48.29	42.49	48.63	47.93	
月平均				1.92	1.53	1.32	1.44	1.56	1.42	1.57	1.55	

観測方法	観測機関	年最高水位	年最低水位	年平均水位
テレメータ	北海道	2.72　m(10月24日　1時　0分)	1.25　m(6月30日20時　0分)	1.55　m

水研様式　水位－2（改）

番号　212　6

日　水　位　年　図

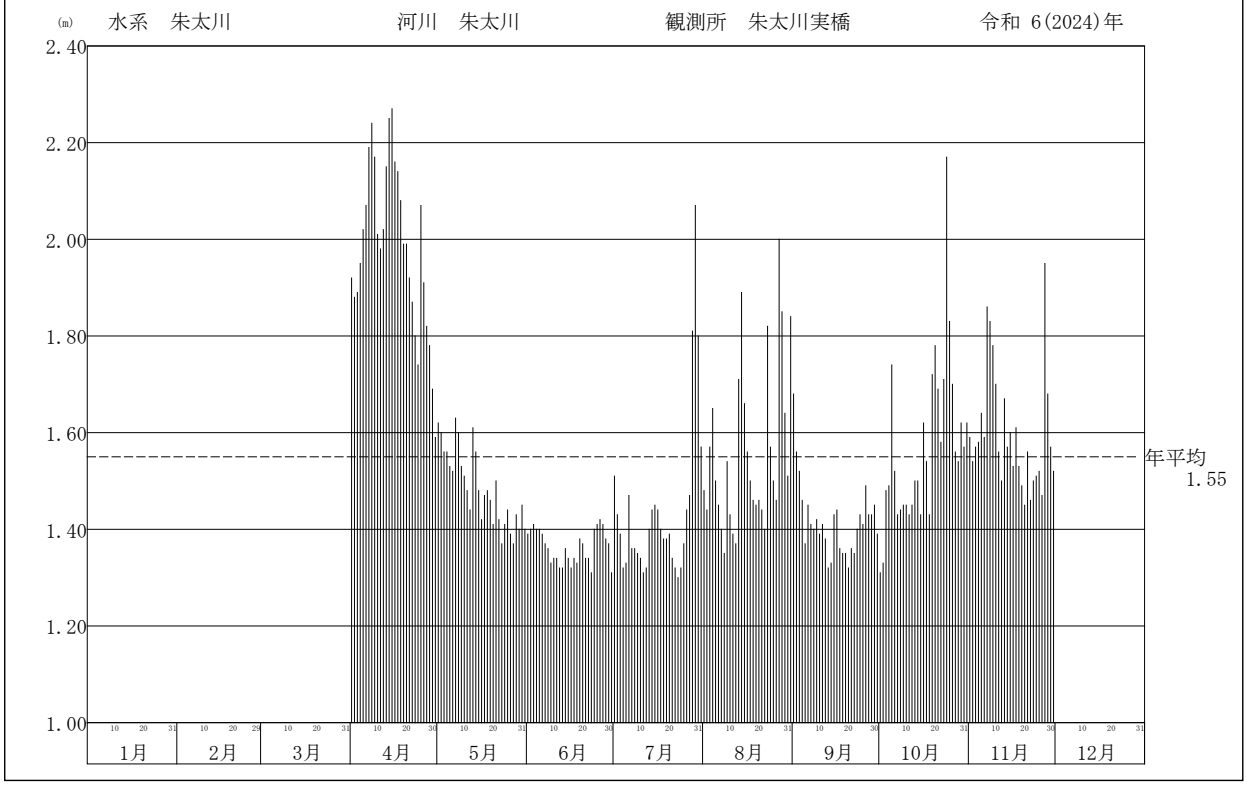

水研様式　水位－3

日 水 位 年 表

番 号　215　6　　水　系 余市川　　河　川 余市川　　観測所 余市川都　　令和　6 (2024)年

日 \ 月	1	2	3	4	5	6	7	8	9	10	11	12
1				136.98	137.46	136.89	136.83	136.96	136.98	136.66	136.88	
2				136.96	137.42	136.88	136.83	136.89	136.91	136.73	136.84	
3				136.93	137.38	136.90	136.79	136.95	136.89	136.77	136.86	
4				137.03	137.38	136.89	136.73	137.05	136.86	136.83	136.90	
5				137.12	137.38	136.90	136.73	136.96	136.77	137.14	136.94	
旬平均値				137.00	137.40	136.89	136.75	136.96	136.88	136.83	136.88	
6				137.16	137.38	136.88	136.75	136.92	136.87	136.97	136.88	
7				137.26	137.44	136.85	136.75	136.88	136.83	136.85	136.90	
8				137.42	137.35	136.82	136.76	136.84	136.82	136.94	136.83	
9				137.34	137.25	136.79	136.76	136.84	136.82	136.96	136.82	
10				137.18	137.25	136.77	136.76	136.84	136.77	136.90	136.80	
旬平均値				137.27	137.33	136.82	136.74	136.86	136.82	136.92	136.85	
11				137.17	137.26	136.77	136.72	136.83	136.83	136.87	137.00	
12				137.25	137.27	136.75	136.74	136.82	136.79	136.86	136.97	
13				137.40	137.40	136.75	136.78	136.83	136.74	136.88	136.99	
14				137.59	137.31	136.79	136.77	136.86	136.75	136.83	136.91	
15				137.68	137.22	136.78	136.76	136.83	136.94	136.77	136.84	
旬平均値				137.42	137.29	136.77	136.75	136.83	136.82	136.84	136.94	
16				137.69	137.13	136.77	136.75	136.79	136.87	136.98	136.81	
17				137.70	137.14	136.79	136.70	136.78	136.79	136.93	136.90	
18				137.67	137.16	136.78	136.68	136.78	136.77	136.85	136.96	
19				137.51	137.13	136.82	136.65	136.77	136.77	137.11	136.90	
20				137.51	137.04	136.81	136.68	136.79	136.76	137.16	136.80	
旬平均値				137.62	137.12	136.79	136.68	136.78	136.77	137.07	136.87	
21				137.49	137.10	136.77	136.65	136.76	136.81	137.00	136.79	
22				137.45	137.00	136.77	136.67	136.72	136.79	136.91	136.74	
23				137.47	136.94	136.73	136.64	136.80	136.80	136.99	136.81	
24				137.48	136.96	136.72	136.76	136.78	136.78	137.18	136.81	
25				137.72	136.99	136.76	136.76	136.78	136.77	137.05	136.78	
旬平均値				137.52	136.99	136.75	136.70	136.77	136.79	137.03	136.79	
26				137.75	136.95	136.81	136.73	136.76	136.74	136.97	136.70	
27				137.80	136.90	136.78	136.71	137.11	136.78	136.86	136.99	
28				137.69	136.97	136.76	136.97	137.10	136.83	136.92	136.99	
29				137.55	136.96	136.75	137.32	136.96	136.82	136.96	136.90	
30				137.41	136.96	136.71	137.17	136.85	136.75	136.90	136.86	
31					136.91		137.04	136.97		136.89		
旬平均値				137.64	136.94	136.78	136.99	136.96	136.78	136.92	136.89	
月合計				4122.36	4252.39	4103.94	4240.34	4242.80	4104.40	4244.62	4106.10	
月平均				137.41	137.17	136.80	136.78	136.86	136.82	136.92	136.87	

観測方法	観測機関	年最高水位	年最低水位	年平均水位
テレメータ	北海道	137.96　m(4月27日18時 0分)	136.61　m(7月23日21時 0分)	136.95　m

水研様式　水位－2（改）

番号　215　6

日　水　位　年　図

(m)　水系　余市川　　河川　余市川　　観測所　余市川都　　令和 6(2024)年

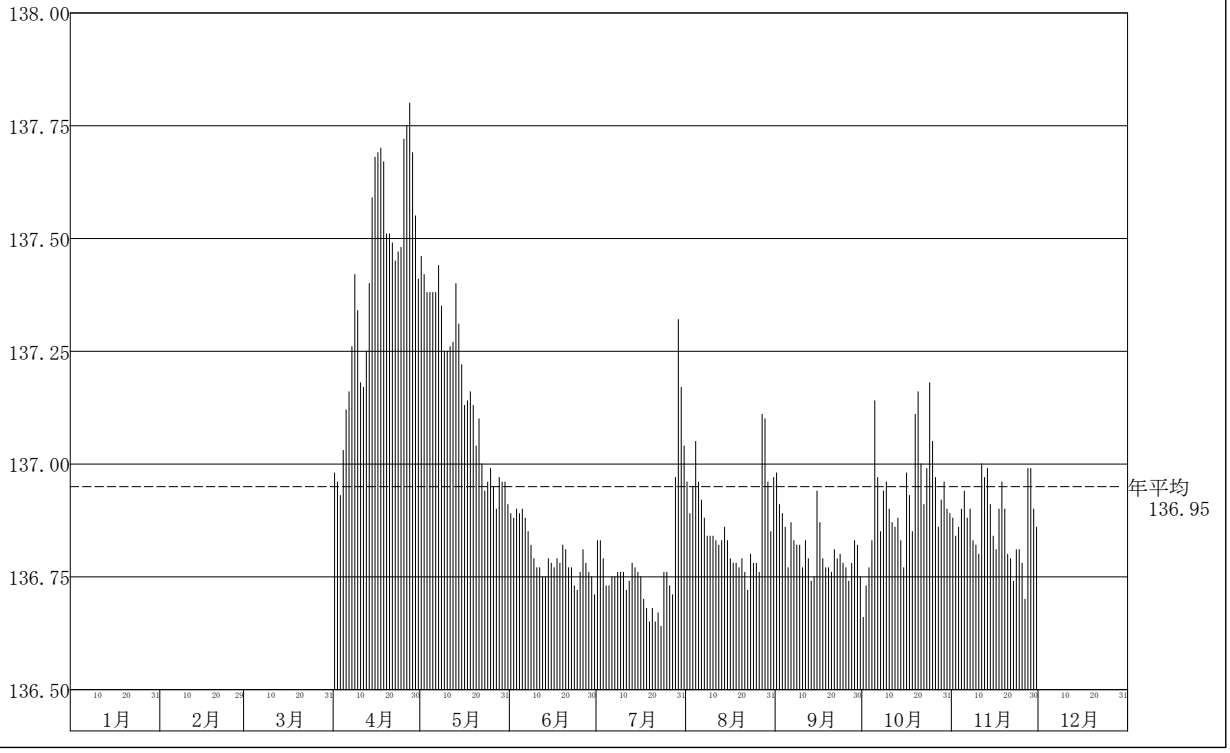

水研様式　水位－3